

Pays de la Loire, Mayenne  
Nuillé-sur-Vicoin  
Jarreté

## Moulin à farine de Jarreté

### Références du dossier

Numéro de dossier : IA53000528  
Date de l'enquête initiale : 2001  
Date(s) de rédaction : 2002  
Cadre de l'étude : enquête thématique départementale rivière Mayenne  
Degré d'étude : étudié

### Désignation

Dénomination : moulin à farine  
Parties constituantes non étudiées : cellier

### Compléments de localisation

Milieu d'implantation : isolé  
Réseau hydrographique : la Mayenne  
Références cadastrales : 1808, B, 53 à 55 ; 1982, B, 191, 322, 323

### Historique

Le moulin de Jarreté, dit aussi du Chatelier, est attesté sur la rive droite de la Mayenne en 1075. En 1829, il fonctionnait avec une roue et une paire de meules. La suppression du barrage qui le commandait, lors de la canalisation de la Mayenne, a entraîné son rachat par L'État en 1872 et sa démolition. Sa principale dépendance, qui figure sur la cadastre ancien, a par contre été conservée. La pente très accentuée du toit laisse penser qu'il s'agit d'une construction du XVIe siècle ou de la première moitié du XVIIe. Elle a été remaniée dans la deuxième moitié du XXe siècle lors de sa transformation en résidence secondaire.

Période(s) principale(s) : 16e siècle (?)

### Description

L'ancienne dépendance du moulin est disposée perpendiculairement au cours de la rivière, légèrement en retrait du chemin de halage. Sa façade principale est orientée vers le sud-est. Trois corps de bâtiment, alignés, se succèdent du nord au sud : une construction basse, pas antérieure au XIXe siècle ; le corps principal où se trouvaient au nord le logement du meunier, doté d'une cheminée, et au sud une dépendance (étable?), tous deux surmontés d'un grenier sous comble dont la gerbière a été rognée ; un autre corps de dépendance profondément modifié lors de sa transformation en partie d'habitation. Les fenêtres de l'ancien logis sont modernes mais la porte à arc déprimé et claveaux en schiste est ancienne. A l'arrière, le long pan du toit est prolongé par un appentis presque aveugle.

### Éléments descriptifs

Matériau(x) du gros-oeuvre, mise en oeuvre et revêtement : schiste, moellon sans chaîne en pierre de taille ; grès, moellon sans chaîne en pierre de taille  
Matériau(x) de couverture : ardoise  
Étage(s) ou vaisseau(x) : en rez-de-chaussée, comble à surcroît  
Type(s) de couverture : toit à longs pans, pignon couvert  
Énergies : énergie hydraulique

## Typologies et état de conservation

Typologies : moulin de rive

État de conservation : vestiges

## Statut, intérêt et protection

Statut de la propriété : propriété privée

## Références documentaires

### Documents d'archive

- Archives départementales de la Mayenne ; S 496. **Vente à L'État des moulins de Jarreté, à Nuillé-sur-Vicoïn et à Entrammes, 1872.**

### Documents figurés

- Plans des 26 chaussées ou barrages situés dans la partie navigable de la rivière Mayenne** / dessinés par L.-X. Deslandes de Lancelot. 1828. Album de 26 dess. : encre et aquarelle. (Archives départementales de la Mayenne ; S 466).
- Plan d'ensemble du site de Jarreté, à Nuillé-sur-Vicoïn et Entrammes, avant la démolition du barrage** / dessiné par Lahougue. 1870. 1 dess. : encre et aquarelle. (Archives départementales de la Mayenne ; S 496).

## Bibliographie

- ANGOT, Alphonse-Victor (abbé), GAUGAIN, Ferdinand (abbé). **Dictionnaire historique, topographique et biographique de la Mayenne**. Laval : A. Goupil, 4 vol., 1900-1910. t. 1, p. 606

## Périodiques

- ROUSSIER, Paul. **Notes historiques sur la rivière de Maine ou Mayenne et sa navigation**. *Bulletin de la commission historique et archéologique de la Mayenne*. n° 33, 2e série, 1917, p. 189

## Illustrations

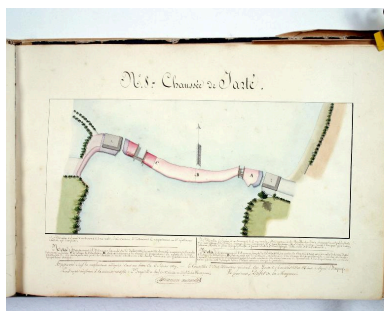
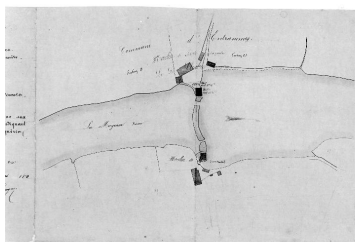



Planche N° 8 du recueil des plans des barrages de la partie navigable de la Mayenne. Plan d'ensemble du site de Jarreté avant la canalisation de la rivière : barrage, porte marinière, moulins à farine situés sur la rive gauche (Entrammes) et sur la rive droite (Nuillé-sur-Vicoïn).  
Autr. Louis-Xavier Deslandes de Lancelot, Repro. François Lasa  
IVR52\_20015300168XA



Plan d'ensemble du site de Jarreté avant la destruction du barrage et des moulins à farine situés sur la rive gauche (Entrammes) et sur la rive droite (Nuillé-sur-Vicoïn).  
Autr. Lahougue,  
Repro. François Lasa  
IVR52\_20015300400X



Façade sud des anciennes dépendances du moulin : à droite, le logis du meunier, à gauche, porte d'une ancienne étable (?), surmontée d'un accès au grenier.  
Phot. François Lasa  
IVR52\_20015300579X



Façade sud des anciennes dépendances du moulin.

Phot. François Lasa  
IVR52\_20015300580X



Façade nord des anciennes dépendances du moulin : en appentis, ancien cellier (?).

Phot. François Lasa  
IVR52\_20015300581X

## Dossiers liés

### Dossiers de synthèse :

Les moulins, les minoteries et les usines de l'aire d'étude "Rivière Mayenne" (IA53000590)

### Oeuvre(s) contenue(s) :

Auteur(s) du dossier : Nicolas Foisneau

Copyright(s) : (c) Région Pays de la Loire - Inventaire général ; (c) Conseil départemental de la Mayenne




Planche N° 8 du recueil des plans des barrages de la partie navigable de la Mayenne. Plan d'ensemble du site de Jarreté avant la canalisation de la rivière : barrage, porte marinière, moulins à farine situés sur la rive gauche (Entrammes) et sur la rive droite (Nuillé-sur-Vicoin).

Référence du document reproduit :

- **Plans des 26 chaussées ou barrages situés dans la partie navigable de la rivière Mayenne** / dessinés par L.-X. Deslandes de Lancelot. 1828. Album de 26 dess. : encre et aquarelle. (Archives départementales de la Mayenne ; S 466).

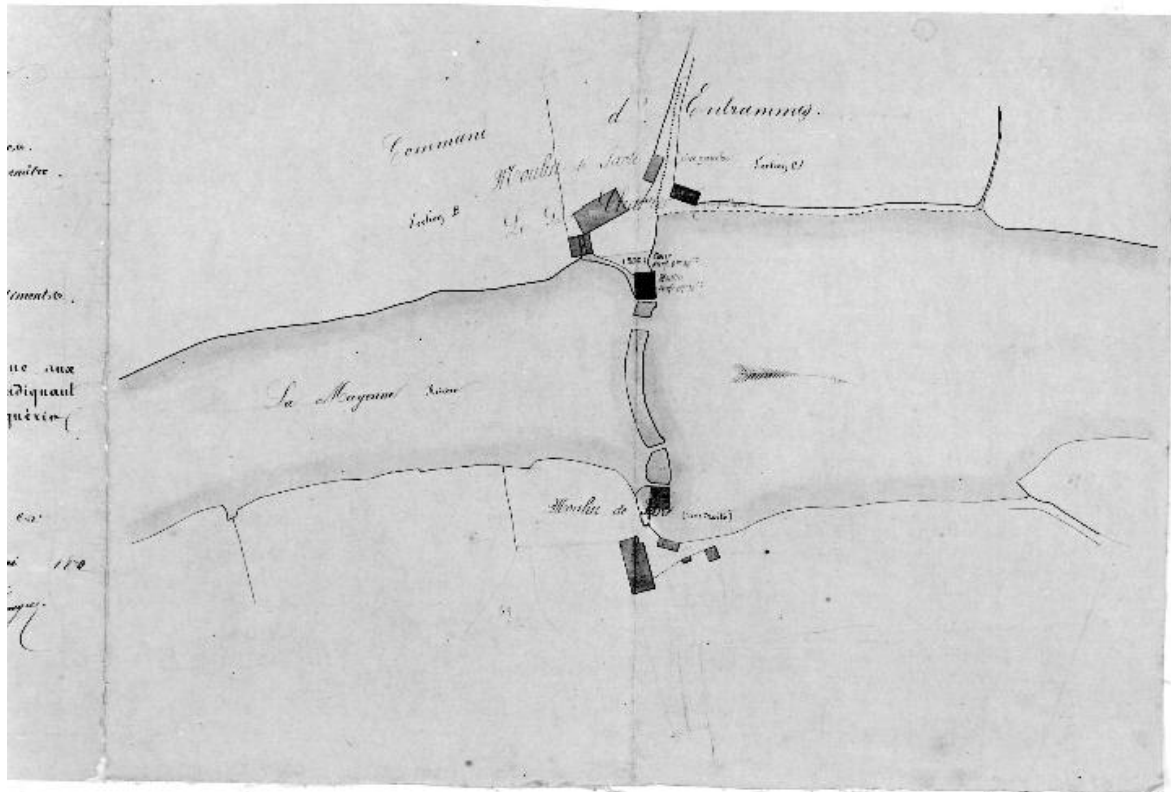
IVR52\_20015300168XA

Auteur de l'illustration (reproduction) : François Lasa

Auteur du document reproduit : Louis-Xavier Deslandes de Lancelot

Date de prise de vue : 2001

(c) Conseil départemental de la Mayenne ; (c) Région Pays de la Loire - Inventaire général communication libre, reproduction soumise à autorisation



Plan d'ensemble du site de Jarreté avant la destruction du barrage et des moulins à farine situés sur la rive gauche (Entrammes) et sur la rive droite (Nuillé-sur-Vicoin).

Référence du document reproduit :

- **Plan d'ensemble du site de Jarreté, à Nuillé-sur-Vicoin et Entrammes, avant la démolition du barrage /** dessiné par Lahougue. 1870. 1 dess. : encre et aquarelle. (Archives départementales de la Mayenne ; S 496).

IVR52\_20015300400X

Auteur de l'illustration (reproduction) : François Lasa

Auteur du document reproduit : Lahougue

Date de prise de vue : 2001

(c) Conseil départemental de la Mayenne ; (c) Région Pays de la Loire - Inventaire général communication libre, reproduction soumise à autorisation



Façade sud des anciennes dépendances du moulin : à droite, le logis du meunier, à gauche, porte d'une ancienne étable (?), surmontée d'un accès au grenier.

IVR52\_20015300579X

Auteur de l'illustration : François Lasa

Date de prise de vue : 2001

(c) Région Pays de la Loire - Inventaire général  
communication libre, reproduction soumise à autorisation





Façade sud des anciennes dépendances du moulin.

IVR52\_20015300580X

Auteur de l'illustration : François Lasa

Date de prise de vue : 2001

(c) Région Pays de la Loire - Inventaire général  
communication libre, reproduction soumise à autorisation



Façade nord des anciennes dépendances du moulin : en appentis, ancien cellier (?).

IVR52\_20015300581X

Auteur de l'illustration : François Lasa

Date de prise de vue : 2001

(c) Région Pays de la Loire - Inventaire général  
communication libre, reproduction soumise à autorisation