Pays de la Loire, Sarthe
Pruillé-l'Éguillé
les Barrières

Ferme, actuellement maison, les Barrières

Références du dossier

Numéro de dossier : IA72001446
Date de l'enquête initiale : 2011
Date(s) de rédaction : 2011
Cadre de l'étude : inventaire topographique Forêt de Bercé
Degré d'étude : étudié

Désignation

Dénomination : ferme
Destinations successives : maison

Compléments de localisation

Milieu d'implantation : en écart
Références cadastrales : 1834. C3 non cadastré ; 1987, C3, 540

Historique

La maison ne figure pas sur le cadastre, curieusement. Elle présente pourtant les caractéristiques d'une maison d'Ancien Régime.

Période(s) principale(s) : 18e siècle (?)

Description

La maison se compose d'une pièce unique dotée d'une large cheminée à linteau de bois reposant sur des corbeaux taillés en pointe, sans piédroits. A gauche de la cheminée, une niche est creusée dans le mur.

Eléments descriptifs

Matériau(x) du gros-oeuvre, mise en oeuvre et revêtement : calcaire ; enduit ; pierre de taille
Matériau(x) de couverture : tuile
Étage(s) ou vaisseau(x) : rez-de-chaussée
Type(s) de couverture : toit à longs pans

Typologies et état de conservation

Typologies : Ferme à plusieurs bâtiments. Logis: une pièce à feu.
État de conservation : bon état

Statut, intérêt et protection

Statut de la propriété : propriété privée

Illustrations

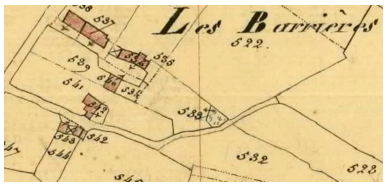

Extrait du plan cadastral de 1834.
Phot. Yves (reproduction) Guillotin
IVR52_20117201573NUCA

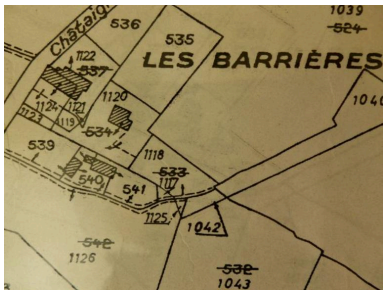

Extrait du plan cadastral de 1987.
IVR52_20117201656NUCA

Maison et dépendance
sous même faîte.
Phot. Yves Guillotin
IVR52_20117200254NUCA

Maison, pièce unique :
cheminée sur mur-pignon est.
Phot. Yves Guillotin
IVR52_20117200252NUCA

Maison, pièce unique : niche murale
et corbeau gauche de la cheminée.
Phot. Yves Guillotin
IVR52_20117200253NUCA

Dossiers liés

Dossiers de synthèse :
Pruillé-l'Éguillé : présentation de la commune (IA72001397) Pays de la Loire, Sarthe, Pruillé-l'Éguillé
Oeuvre(s) contenue(s) :

Auteur(s) du dossier : Stéphanie Aquilon
Copyright(s) : (c) Région Pays de la Loire - Inventaire général ; (c) Syndicat de Pays de la Vallée du Loir

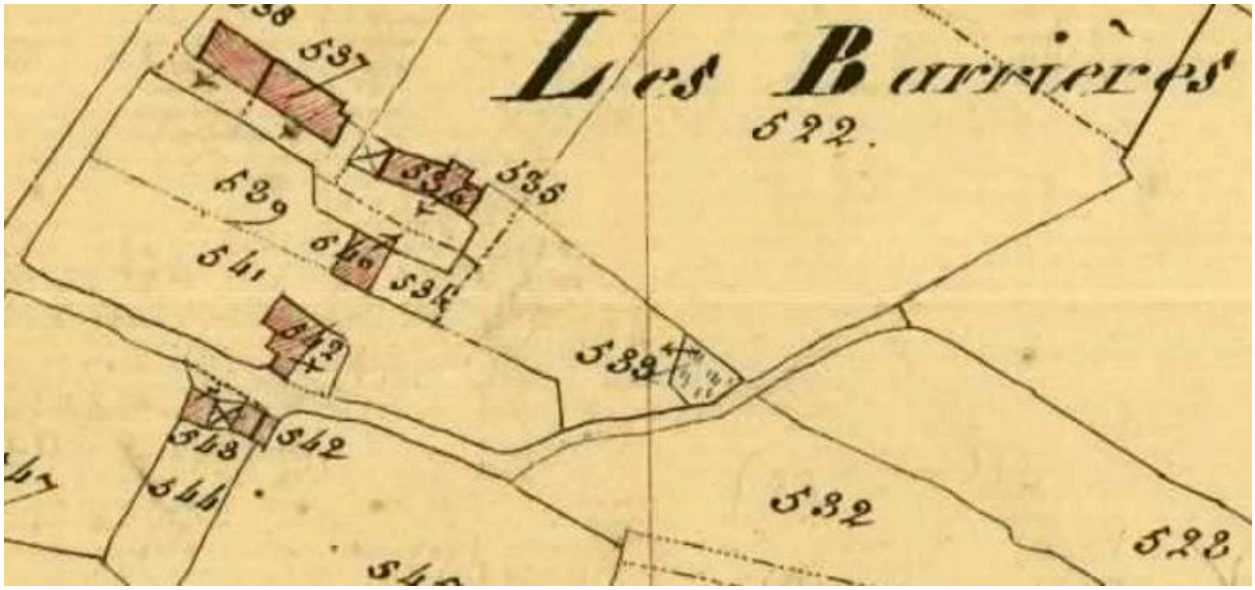

Extrait du plan cadastral de 1834.

Référence du document reproduit :

- Extrait du plan cadastral de 1834, section C3, éch. 1/2500e. (Archives départementales de la Sarthe ; PC 252/15).

IVR52_20117201573NUCA
Auteur de l'illustration : Yves (reproduction) Guillotin
(c) Région Pays de la Loire - Inventaire général ; (c) Conseil général de la Sarthe
reproduction soumise à autorisation du titulaire des droits d'exploitation

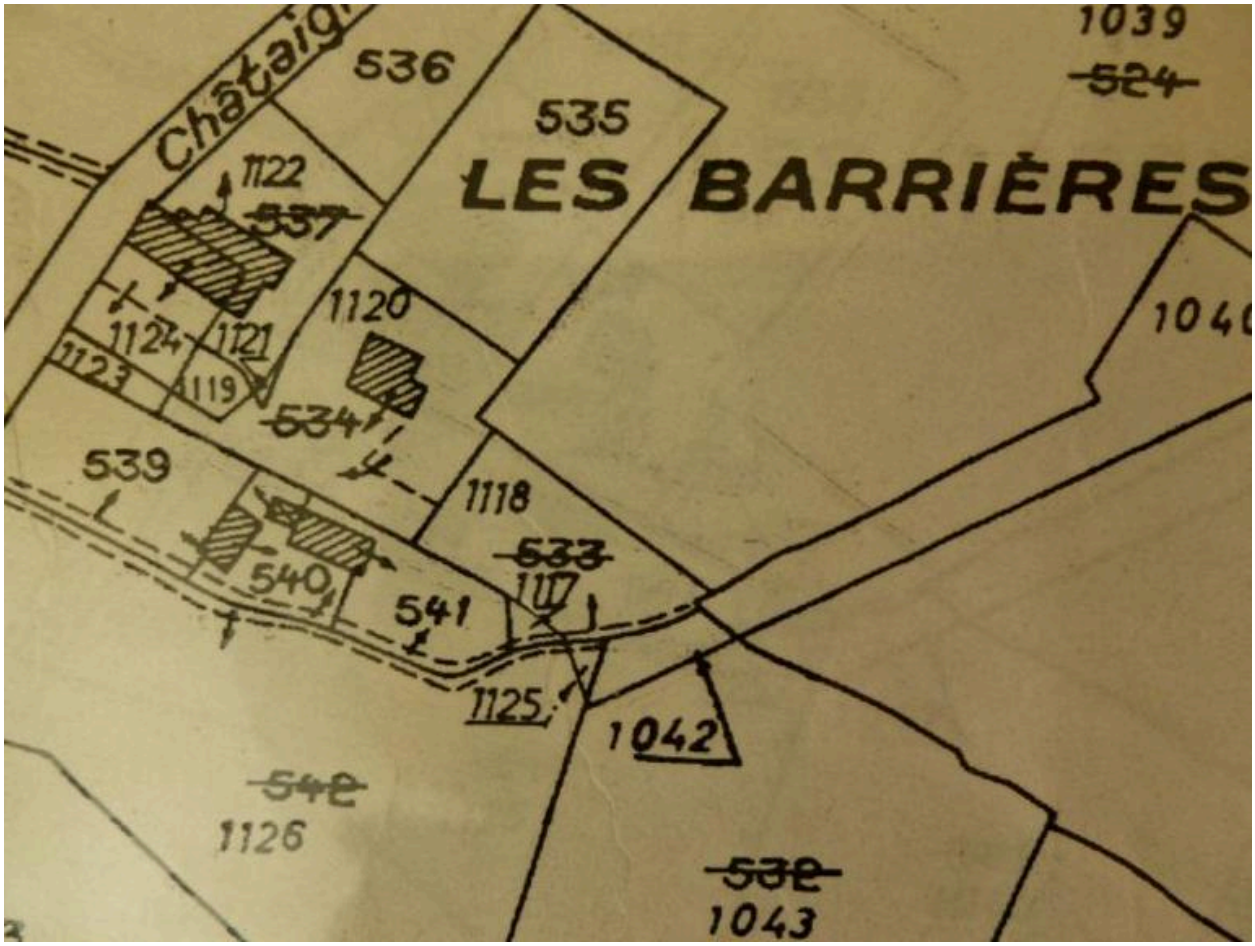

Extrait du plan cadastral de 1987.

Référence du document reproduit :

- Extrait du plan cadastral de 1987, section C3, éch. 1/2500e. (Mairie de Pruillé-l'Eguillé).

IVR52_20117201656NUCA
(c) Conseil général de la Sarthe
reproduction soumise à autorisation du titulaire des droits d'exploitation

Maison et dépendance sous même faîte.

IVR52_20117200254NUCA
Auteur de l'illustration : Yves Guillotin
(c) Région Pays de la Loire - Inventaire général ; (c) Syndicat de Pays de la Vallée du Loir
reproduction soumise à autorisation du titulaire des droits d'exploitation

Maison, pièce unique : cheminée sur mur-pignon est.

IVR52_20117200252NUCA
Auteur de l'illustration : Yves Guillotin
(c) Région Pays de la Loire - Inventaire général ; (c) Syndicat de Pays de la Vallée du Loir
reproduction soumise à autorisation du titulaire des droits d'exploitation

Maison, pièce unique : niche murale et corbeau gauche de la cheminée.

IVR52_20117200253NUCA
Auteur de l'illustration : Yves Guillotin
(c) Région Pays de la Loire - Inventaire général ; (c) Syndicat de Pays de la Vallée du Loir
reproduction soumise à autorisation du titulaire des droits d'exploitation