

Pays de la Loire, Sarthe
Le Mans
24 avenue Georges-Durand

Groupe scolaire Mauboussin, avenue Georges-Durand

Références du dossier

Numéro de dossier : IA72059500
Date de l'enquête initiale : 2022
Date(s) de rédaction : 2023
Cadre de l'étude : inventaire topographique Les faubourgs manceaux
Degré d'étude : étudié

Désignation

Dénomination : école primaire, école maternelle
Appellation : Mauboussin
Parties constituantes non étudiées : cour, porte, préau

Compléments de localisation

Milieu d'implantation : en ville
Références cadastrales : 2023, IN, 685

Historique

La municipalité du Mans acte la construction d'un ensemble scolaire comprenant une aile pour les filles et une aile pour les garçons dans le quartier de Pontlieue nord en 1928. Pour choisir les architectes, elle lance un concours remporté par l'architecte parisien Louis Madeline. Ce dernier propose l'utilisation de la brique en parement d'une structure béton comme il avait l'habitude de le développer, notamment sur ses immeubles parisiens.

Les plans sont approuvés par le préfet le 28 juillet 1931. Les entrepreneurs Pérol et Pronteau ont à charge la réalisation de l'édifice qui est inauguré en 1935.

Durant la Seconde Guerre mondiale, l'aile en retour sud est détruite par des bombardements visant la gare de triage du quartier du Maroc. Un programme d'urgence mené par l'architecte municipal Pierre Savin permet sa reconstruction en août 1956.

Période(s) principale(s) : 2e quart 20e siècle
Période(s) secondaire(s) : 3e quart 20e siècle
Dates : 1935 (daté par source)
Auteur(s) de l'oeuvre : Pérol & Sadrin, Pierre Savin, Louis Madeline

Description

Le groupe scolaire est composé de deux parties réparties autour d'une aile centrale composée d'un avant-corps rectangulaire au nord formé de deux pavillons d'un étage carré reliés par un rez-de-chaussée. Ils sont coiffés de toits à deux pans et croupes couverts d'ardoise. Deux ailes se développent à l'est et à l'ouest de ce corps central. Elles sont en retrait par rapport à la rue et donc précédées d'une cour fermée par une clôture en béton et brique alignée avec le corps central.

Ces deux ailes se poursuivent en retour le long des avenues Felix Geneslay et Georges Durand en rez-de-chaussée. Elles sont percées de fenêtres côté rue et côté cour. Ces fenêtres sont jumelées avec un jambage béton en parement de briques. Les allèges, ménagées en pente douce, sont également couvertes de briques. Ces deux ailes sont couvertes d'un toit en ardoise à deux pans avec croupes au niveau de leurs façades latérales travaillées en pans coupés.

Entre les différentes ailes, en cœur d'îlot se trouvent les cours de récréation rectangulaires. Le bâtiment central se développe en rez-de-chaussée selon les mêmes disposition que les ailes en retour est et ouest.

La corniche de l'ensemble du groupe scolaire est en brique.

L'aile au sud-ouest reconstruite après la Seconde Guerre mondiale dénote du reste de l'édifice. Elle s'élève sur un rez-de-chaussée et un étage carré. Construite en béton, l'aile est au croisement de la rue Boitard et de l'avenue Felix Geneslay, son angle est traité en arrondi. Elle est couverte d'un toit terrasse.

Toutes les classes en rez-de-chaussée. Cours de récréation séparées par une aile centrale.

Éléments descriptifs

Matériau(x) du gros-oeuvre, mise en oeuvre et revêtement : béton enduit ; brique

Matériau(x) de couverture : ardoise

Plan : plan symétrique en H

Étage(s) ou vaisseau(x) : rez-de-chaussée, 1 étage carré, en rez-de-chaussée

Élévations extérieures : élévation à travées

Type(s) de couverture : toit à deux pans, croupe ; terrasse

Énergies :

Décor

Techniques :

Statut, intérêt et protection

L'école n'a pas pu être visitée.

Statut de la propriété : propriété de la commune

Références documentaires

Documents d'archive

- Archives départementales de la Sarthe ; 2 O 182/42. Dossier relatif à la construction du groupe scolaire Mauboussin, 1929-1960.
- Archives municipales du Mans ; 4 M 15. Documents relatifs à la construction du groupe scolaire Mauboussin, 1929-1934.
- Archives municipales du Mans ; 4 M 16. Cahiers de charge des entrepreneurs pour la réalisation du groupe scolaire Mauboussin, 1931-1934.
- Archives municipales du Mans ; 4 M 17. Programme de reconstruction d'urgence concernant l'école Mauboussin, 1956.

Documents figurés

- Photographies du groupe scolaire Mauboussin, 1984. 5 photos : couleur et N&B. (Archives municipales du Mans ; 15FiCum 72-56).
- Vue aérienne du groupe scolaire, 1985. 1 photo : couleur. (Archives municipales du Mans ; 15FiCum 80-174).

Illustrations



Vue aérienne du groupe scolaire.
Repro. Pierre-Bernard Fourny
IVR52_20237201836NUCA



Vue de la façade nord
de l'école depuis l'ouest.
Repro. Pierre-Bernard Fourny
IVR52_20237201824NUCA



Vue du portail ouest depuis
l'intérieur de la cour.
Repro. Pierre-Bernard Fourny
IVR52_20237201838NUCA



Vue du portail ouest depuis la rue.
Repro. Pierre-Bernard Fourny
IVR52_20237201837NUCA



Vue de l'angle nord-est
de l'école depuis la rue.
Phot. Thierry Seldubuisson
IVR52_20227201255NUCA



Vue de l'angle nord-ouest
de l'école depuis la rue.
Phot. Thierry Seldubuisson
IVR52_20227201250NUCA




Vue de l'aile ouest de
l'école depuis la rue.
Phot. Thierry Seldubuisson
IVR52_20227201249NUCA



Vue de l'aile en retour
sud reconstruite.
Phot. Thierry Seldubuisson
IVR52_20227201248NUCA



Vue du portail d'entrée est de l'école.
Phot. Thierry Seldubuisson
IVR52_20227201256NUCA





Vue du portail d'entrée
ouest depuis la rue.
Phot. Thierry Seldubuisson
IVR52_20227201251NUCA

Vue de la façade nord
de l'école depuis l'ouest.
Phot. Thierry Seldubuisson
IVR52_20227201252NUCA



Détail de brique et béton au
mur dans le prolongement
de la façade nord de l'école.
Phot. Thierry Seldubuisson
IVR52_20227201253NUCA





Détail de la clôture béton
sur la partie nord de l'école.
Phot. Thierry Seldubuisson
IVR52_20227201254NUCA



Détail d'une fenêtre sur
la façade ouest de l'école.
Phot. Thierry Seldubuisson
IVR52_20227201258NUCA



Détail de fenêtres
avec allège de brique.
Phot. Thierry Seldubuisson
IVR52_20227201257NUCA

Dossiers liés

Dossiers de synthèse :

Quartier de Pontlieue (IA72059475) Pays de la Loire, Sarthe, Le Mans, Pontlieue, rue Henri-Barbin, avenue Jean-Jaurès, rue Préau, boulevard Winston-Churchill, rue des Sablons, place Adrien Tirroneau, avenue Docteur Jean-Mac, avenue Georges-Durand, rue de Ruaudin, avenue Felix Geneslay, Boulevard Jean-Jacques-Rousseau

Oeuvre(s) contenue(s) :

Auteur(s) du dossier : Marie Ferey

Copyright(s) : (c) Région Pays de la Loire - Inventaire général



Vue aérienne du groupe scolaire.

Référence du document reproduit :

- Vue aérienne du groupe scolaire, 1985. 1 photo : couleur. (Archives municipales du Mans ; 15FiCum 80-174).

IVR52_20237201836NUCA

Auteur de l'illustration (reproduction) : Pierre-Bernard Fourny

Date de prise de vue : 2021

(c) Archives municipales du Mans ; (c) Région Pays de la Loire - Inventaire général
communication libre, reproduction soumise à autorisation



Vue de la façade nord de l'école depuis l'ouest.

Référence du document reproduit :

- Photographies du groupe scolaire Mauboussin, 1984. 5 photos : couleur et N&B. (Archives municipales du Mans ; 15FiCum 72-56).

IVR52_20237201824NUCA

Auteur de l'illustration (reproduction) : Pierre-Bernard Fourny

Date de prise de vue : 2021

(c) Archives municipales du Mans ; (c) Région Pays de la Loire - Inventaire général
communication libre, reproduction soumise à autorisation



Vue du portail ouest depuis l'intérieur de la cour.

Référence du document reproduit :

- Photographies du groupe scolaire Mauboussin, 1984. 5 photos : couleur et N&B. (Archives municipales du Mans ; 15FiCum 72-56).

IVR52_20237201838NUCA

Auteur de l'illustration (reproduction) : Pierre-Bernard Fourny

Date de prise de vue : 2021

(c) Archives municipales du Mans ; (c) Région Pays de la Loire - Inventaire général
reproduction soumise à autorisation du titulaire des droits d'exploitation



Vue du portail ouest depuis la rue.

Référence du document reproduit :

- Photographies du groupe scolaire Mauboussin, 1984. 5 photos : couleur et N&B. (Archives municipales du Mans ; 15FiCum 72-56).

IVR52_20237201837NUCA

Auteur de l'illustration (reproduction) : Pierre-Bernard Fourny

Date de prise de vue : 2021

(c) Archives municipales du Mans ; (c) Région Pays de la Loire - Inventaire général
communication libre, reproduction soumise à autorisation



Vue de l'angle nord-est de l'école depuis la rue.

IVR52_20227201255NUCA

Auteur de l'illustration : Thierry Seldubuisson

Date de prise de vue : 2022

(c) Région Pays de la Loire - Inventaire général
communication libre, reproduction soumise à autorisation



Vue de l'angle nord-ouest de l'école depuis la rue.

IVR52_20227201250NUCA

Auteur de l'illustration : Thierry Seldubuisson

Date de prise de vue : 2022

(c) Région Pays de la Loire - Inventaire général
communication libre, reproduction soumise à autorisation



Vue de l'aile ouest de l'école depuis la rue.

IVR52_20227201249NUCA

Auteur de l'illustration : Thierry Seldubuisson

Date de prise de vue : 2022

(c) Région Pays de la Loire - Inventaire général
communication libre, reproduction soumise à autorisation



Vue de l'aile en retour sud reconstruite.

IVR52_20227201248NUCA

Auteur de l'illustration : Thierry Seldubuisson

Date de prise de vue : 2022

(c) Région Pays de la Loire - Inventaire général
communication libre, reproduction soumise à autorisation



Vue du portail d'entrée est de l'école.

IVR52_20227201256NUCA

Auteur de l'illustration : Thierry Seldubuisson

Date de prise de vue : 2022

(c) Région Pays de la Loire - Inventaire général
communication libre, reproduction soumise à autorisation



Vue du portail d'entrée ouest depuis la rue.

IVR52_20227201251NUCA

Auteur de l'illustration : Thierry Seldubuisson

Date de prise de vue : 2022

(c) Région Pays de la Loire - Inventaire général
communication libre, reproduction soumise à autorisation




Vue de la façade nord de l'école depuis l'ouest.

IVR52_20227201252NUCA

Auteur de l'illustration : Thierry Seldubuisson

Date de prise de vue : 2022

(c) Région Pays de la Loire - Inventaire général
communication libre, reproduction soumise à autorisation



Détail de brique et béton au mur dans le prolongement de la façade nord de l'école.

IVR52_20227201253NUCA

Auteur de l'illustration : Thierry Seldubuisson

Date de prise de vue : 2022

(c) Région Pays de la Loire - Inventaire général
communication libre, reproduction soumise à autorisation



Détail de la clôture béton sur la partie nord de l'école.

IVR52_20227201254NUCA

Auteur de l'illustration : Thierry Seldubuisson

Date de prise de vue : 2022

(c) Région Pays de la Loire - Inventaire général
communication libre, reproduction soumise à autorisation



Détail d'une fenêtre sur la façade ouest de l'école.

IVR52_20227201258NUCA

Auteur de l'illustration : Thierry Seldubuisson

Date de prise de vue : 2022

(c) Région Pays de la Loire - Inventaire général
communication libre, reproduction soumise à autorisation



Détail de fenêtres avec allège de brique.

IVR52_20227201257NUCA

Auteur de l'illustration : Thierry Seldubuisson

Date de prise de vue : 2022

(c) Région Pays de la Loire - Inventaire général
communication libre, reproduction soumise à autorisation