

Pays de la Loire, Vendée
L'Île-d'Elle
Bourg
rue Nationale

Abattoir, rue Nationale

Références du dossier

Numéro de dossier : IA85002128

Date de l'enquête initiale : 2018

Date(s) de rédaction : 2019

Cadre de l'étude : inventaire topographique Vallée de la Sèvre Niortaise, Marais poitevin

Degré d'étude : recensé

Désignation

Dénomination : abattoir

Parties constituantes non étudiées : cour, logement

Compléments de localisation

Milieu d'implantation : en village

Références cadastrales : 1834, D, 225 ; 2017, AB, 42

Historique

Une habitation figure à cet endroit sur le plan cadastral de 1834. Celui-ci montre aussi que la ruelle a remplacé un des anciens cours d'eau qui, nombreux, reliaient la rivière Vendée et les maisons de la rue Nationale jusque dans les années 1950-1960. Selon le cadastre, la maison a été démolie en 1871 pour Pierre Gibaud, sans doute pour faire place à la maison actuelle (toutefois récemment remaniée).

En 1929, date inscrite sur la façade et confirmée par le cadastre, Clovis Bourgoïn (1888-1971) époux Charbonneau, boucher et marchand de bestiaux, fait construire ici un abattoir. Il en présente la demande d'autorisation dès le 3 juillet 1928. L'abattoir passe ensuite à Jean Albert puis en 1944 à Hilaire Coulais, ensuite en 1952 à Paul Couton.

Période(s) principale(s) : 2e quart 20e siècle

Dates : 1929 (porte la date)

Description

La maison (en grande partie remaniée) et l'ancien abattoir sont répartis sur les deux côtés d'une petite cour, sur le côté sud d'une ruelle (ancien cours d'eau). L'ancien abattoir, au nord-ouest de la cour, est une construction en parpaings de béton. La façade, sur le mur pignon est percée d'une large porte et d'un oculus. Entre les deux figure un cartouche sur lequel est inscrite la date 1929.

Éléments descriptifs

Matériau(x) du gros-oeuvre, mise en oeuvre et revêtement : béton, parpaing de béton

Matériau(x) de couverture : tuile creuse

Couvrements :

Type(s) de couverture : toit à longs pans, pignon

Statut, intérêt et protection

Statut de la propriété : propriété privée

Références documentaires

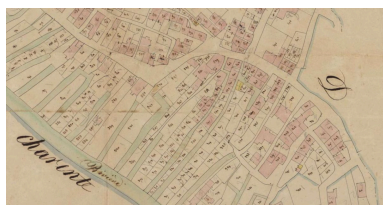
Documents d'archive

- **AD85 ; 5 M 170. 1838-1928 : hygiène et santé publique, établissements classés, commune de L'Île-d'Elle.**
Archives départementales de la Vendée. 5 M 170. **1838-1928 : hygiène et santé publique, établissements classés, commune de L'Île-d'Elle.**
- Archives départementales de la Vendée. 3 P 1222 à 1228, 3559. **État de section et matrices des propriétés du cadastre de L'Île-d'Elle, 1835-1958.**

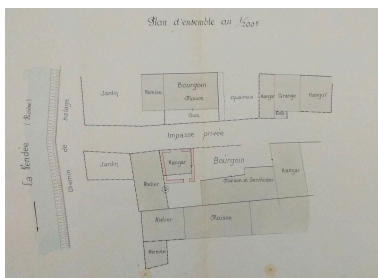
Documents figurés

- **AD 85. 3 P 111. 1834 : plan cadastral de L'Île-d'Elle.**
Plan cadastral de L'Île-d'Elle, 1834. (Archives départementales de la Vendée, 3 P 111).

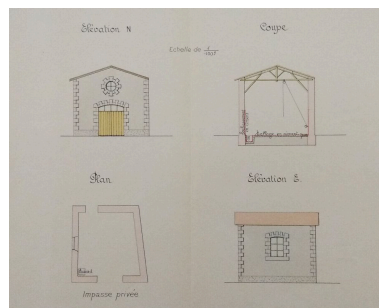
Illustrations



La parcelle 225, en bas à gauche,
sur le plan cadastral de 1834.
Phot. Yannis (reproduction) Suire
IVR52_20188501154NUCA



Plan de situation de l'abattoir
projeté, 3 juillet 1928.
Phot. Yannis (reproduction) Suire
IVR52_20198500899NUCA



Plan, coupe et élévations du
projet d'abattoir, 3 juillet 1928.
Phot. Yannis (reproduction) Suire
IVR52_20198500900NUCA



Le logement et l'ancien
abattoir vus depuis l'est.
Phot. Yannis Suire
IVR52_20198500592NUCA



L'ancien abattoir vu depuis l'est.
Phot. Yannis Suire
IVR52_20198500591NUCA

Dossiers liés

Dossiers de synthèse :

L'Île-d'Elle : présentation de la commune (IA85001992) Pays de la Loire, Vendée, L'Île-d'Elle

Oeuvre(s) contenue(s) :

Auteur(s) du dossier : Yannis Suire

Copyright(s) : (c) Région Pays de la Loire - Inventaire général ; (c) Conseil départemental de la Vendée



La parcelle 225, en bas à gauche, sur le plan cadastral de 1834.

Référence du document reproduit :

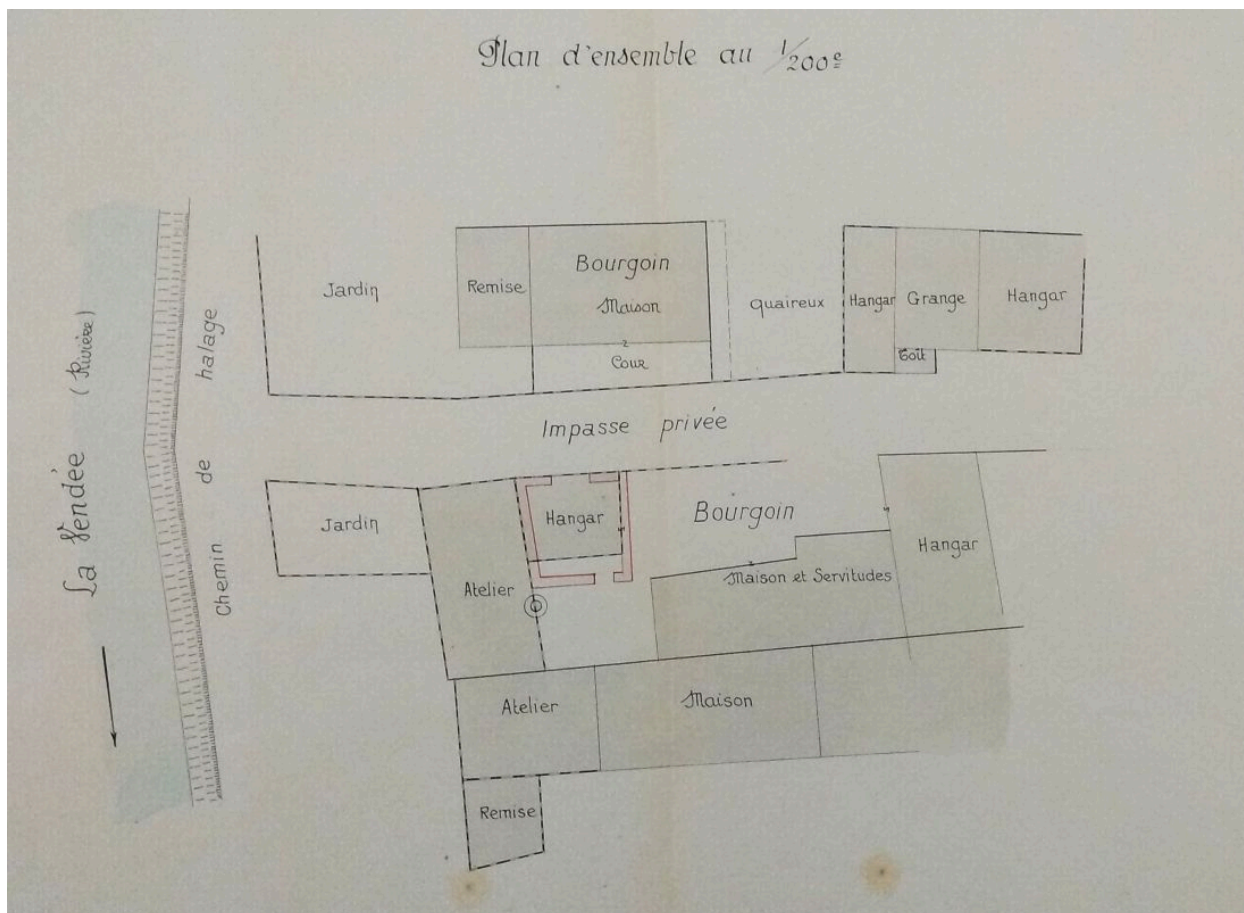
- **AD 85. 3 P 111. 1834 : plan cadastral de L'Île-d'Elle.**
Plan cadastral de L'Île-d'Elle, 1834. (Archives départementales de la Vendée, 3 P 111).

IVR52_20188501154NUCA

Auteur de l'illustration : Yannis (reproduction) Suire

Date de prise de vue : 2018

(c) Région Pays de la Loire - Inventaire général ; (c) Conseil départemental de la Vendée
communication libre, reproduction soumise à autorisation



Plan de situation de l'abattoir projeté, 3 juillet 1928.

Référence du document reproduit :

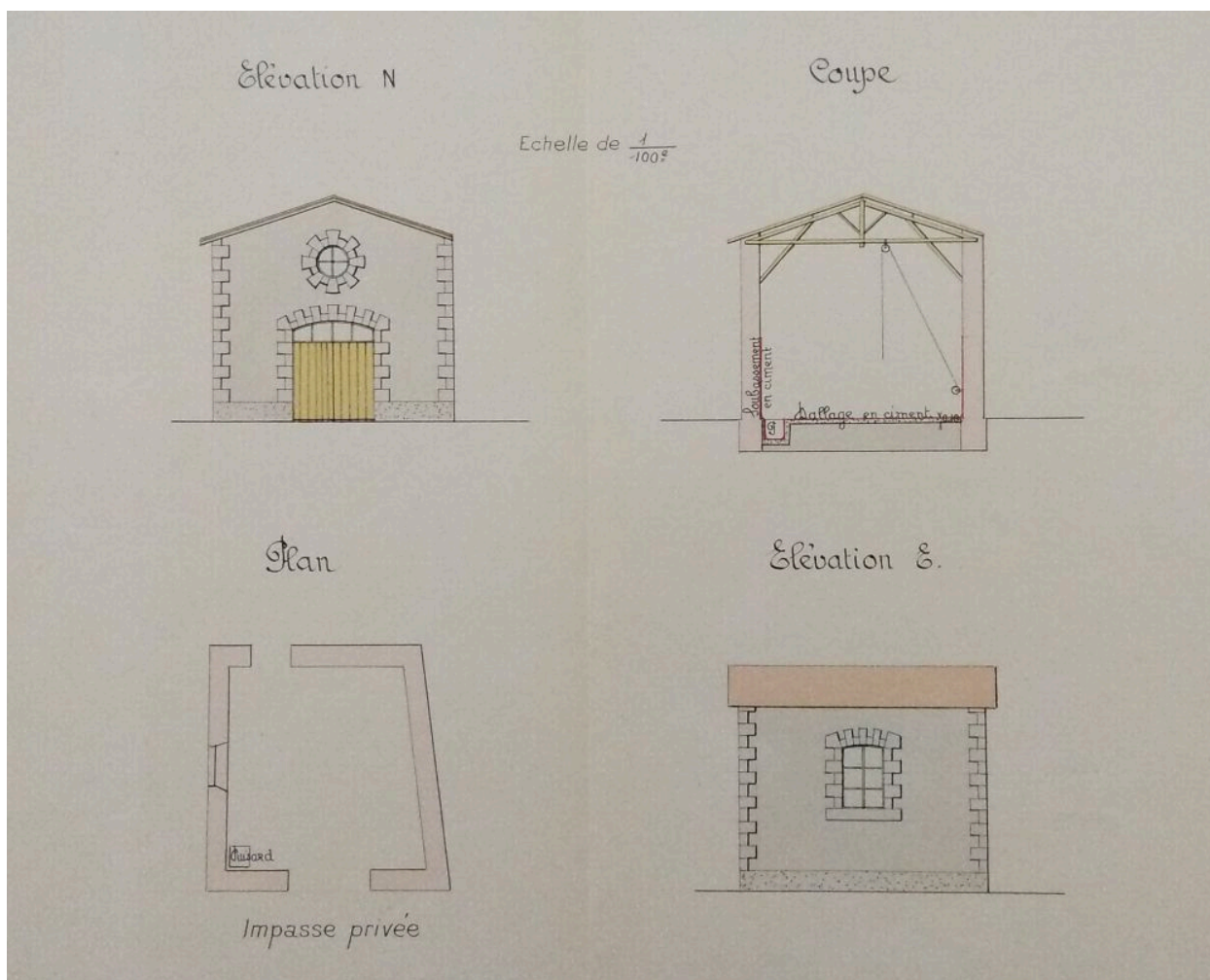
- **AD85 ; 5 M 170. 1838-1928 : hygiène et santé publique, établissements classés, commune de L'Île-d'Elle.**
Archives départementales de la Vendée. 5 M 170. 1838-1928 : hygiène et santé publique, établissements classés, commune de L'Île-d'Elle.

IVR52_20198500899NUCA

Auteur de l'illustration : Yannis (reproduction) Suire

Date de prise de vue : 2019

(c) Région Pays de la Loire - Inventaire général ; (c) Conseil départemental de la Vendée
tous droits réservés



Plan, coupe et élévations du projet d'abattoir, 3 juillet 1928.

Référence du document reproduit :

- **AD85 ; 5 M 170. 1838-1928 : hygiène et santé publique, établissements classés, commune de L'Île-d'Elle.**
Archives départementales de la Vendée. 5 M 170. 1838-1928 : hygiène et santé publique, établissements classés, commune de L'Île-d'Elle.

IVR52_20198500900NUCA

Auteur de l'illustration : Yannis (reproduction) Suire

Date de prise de vue : 2019

(c) Région Pays de la Loire - Inventaire général ; (c) Conseil départemental de la Vendée
tous droits réservés



Le logement et l'ancien abattoir vus depuis l'est.

IVR52_20198500592NUCA

Auteur de l'illustration : Yannis Suire

Date de prise de vue : 2018

(c) Région Pays de la Loire - Inventaire général ; (c) Conseil départemental de la Vendée
tous droits réservés



L'ancien abattoir vu depuis l'est.

IVR52_20198500591NUCA

Auteur de l'illustration : Yannis Suire

Date de prise de vue : 2018

(c) Région Pays de la Loire - Inventaire général ; (c) Conseil départemental de la Vendée
tous droits réservés