

Pays de la Loire, Mayenne
Saint-Léger
le Chêne

Ferme - le Chêne, Saint-Léger

Références du dossier

Numéro de dossier : IA53003088
Date de l'enquête initiale : 2005
Date(s) de rédaction : 2005
Cadre de l'étude : inventaire topographique
Degré d'étude : repéré

Désignation

Dénomination : ferme
Parties constituantes non étudiées : étable, grange

Compléments de localisation

Milieu d'implantation : isolé
Références cadastrales : 1842, D, 139 ; 1982, C, 126 à 128

Historique

Le Chêne relevait au XVIII^e siècle de la seigneurie des Pins. Il est appelé lieu des Chênes et de la Rentée dans les amendes et remembrances de 1769 et dans le censif de 1782. En 1769, il était composé "d'une maison manable avec cheminée et four en icelle, chambre à costé, grenier sur le tout, estable au pignon, le tout sous mesme faiste avec un toit à porcs proche le four, issues et étrages en dépendant". Vraisemblablement construit au XVII^e ou au XVIII^e siècle, ce logis a été très remanié à la fin du XX^e siècle. L'étable-grange a été construite dans la première moitié du XIX^e siècle.

Période(s) principale(s) : Temps modernes, 1^{ère} moitié 19^e siècle, 4^e quart 20^e siècle

Description

La ferme du Chêne est constituée de deux bâtiments maçonnés disposés parallèlement. Ils sont construits en moellons de grès. Le logis, en simple rez-de-chaussé, est couvert d'ardoises. Ses baies ont été refaites en moellon et surmontées de linteaux de bois. Contre chaque pignon s'adosse un appentis. L'étable-grange possède un comble à surcroît. Elle est couverte de tuiles plates. Ses baies sont en moellon et à linteau de bois. Le Chêne appartient au type IIA des fermes.

Éléments descriptifs

Matériau(x) du gros-oeuvre, mise en oeuvre et revêtement : grès, moellon sans chaîne en pierre de taille
Matériau(x) de couverture : ardoise, tuile plate
Étage(s) ou vaisseau(x) : en rez-de-chaussée, comble à surcroît
Type(s) de couverture : toit à longs pans ; appentis

Typologies et état de conservation

Typologies : La typologie des fermes est établie en fonction de l'importance des remaniements entrepris après l'établissement du cadastre en 1842. Type I : simple remaniement de l'existant. Type II : reconstruction partielle ; IIA : remaniement du logis ; IIB : remaniement complet ou reconstruction sur place du logis ; IIC : reconstruction du logis avec remaniement des dépendances principales. Type III : reconstruction complète. Type IV : construction ex nihilo.

Statut, intérêt et protection

Statut de la propriété : propriété privée

Références documentaires

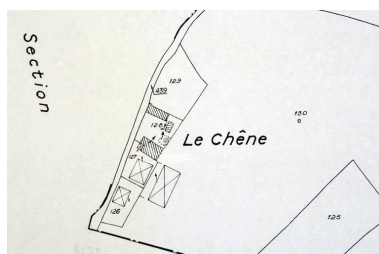
Documents d'archive

- Archives départementales de la Mayenne ; 471 J 22. **Chartrier de Montecler. Censif du fief des Pins.** 1782.
- Archives départementales de la Mayenne ; 471 J 35. **Chartrier de Montecler. Projet d'aveu de la Marquise de Montecler à Monsieur pour la partie de son marquisat relevant de la baronnie de sainte-Suzanne. Domaine et fief des Pins.** 1783.
- Archives départementales de la Mayenne ; 471 J 35. **Chartrier de Montecler. Amendes et remembrances des plets et assises du marquisat de Montecler tenues au château dudit lieu par le fief et seigneurie des Pins en dépendant.** 1769-1789.

Illustrations



Extrait du plan cadastral
de 1842, section D2.
Phot. François Lasa
IVR52_20045302847NUCA



Extrait du plan cadastral révisé
en 1936, réédité en 1982 et
régulièrement mis à jour entre
1982 et 2002, section D2.
Phot. François Lasa
IVR52_20055301227NUCA



Le logis.
Phot. François Lasa
IVR52_20055301711NUCA



L'étable-grange.
Phot. François Lasa
IVR52_20055301712NUCA

Dossiers liés

Dossiers de synthèse :

Les fermes de la commune de Saint-Léger (IA53003069) Pays de la Loire, Mayenne, Saint-Léger

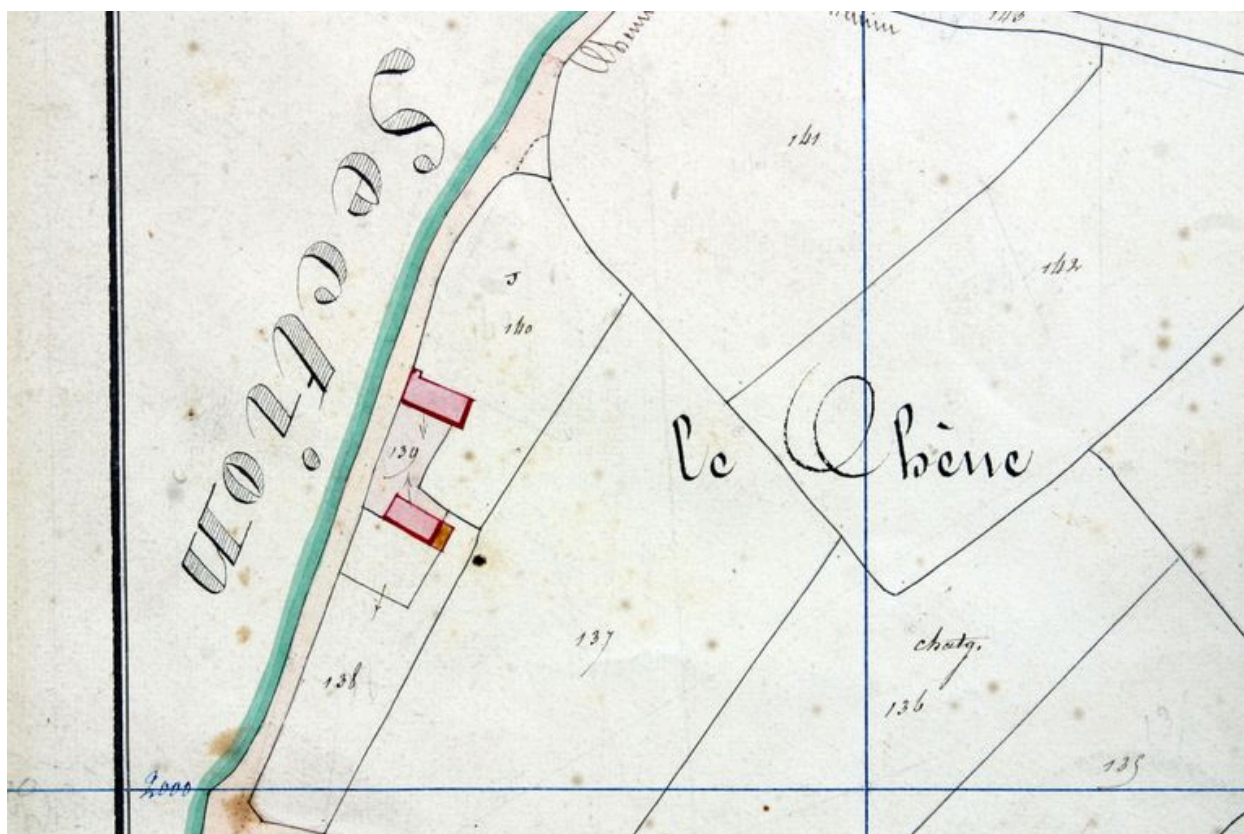
Oeuvre(s) contenue(s) :

Oeuvre(s) en rapport :

Saint-Léger, présentation de la commune (IA53003066) Pays de la Loire, Mayenne, Saint-Léger

Auteur(s) du dossier : Nicolas Foisneau, Christian Davy

Copyright(s) : (c) Région Pays de la Loire - Inventaire général ; (c) Conseil départemental de la Mayenne



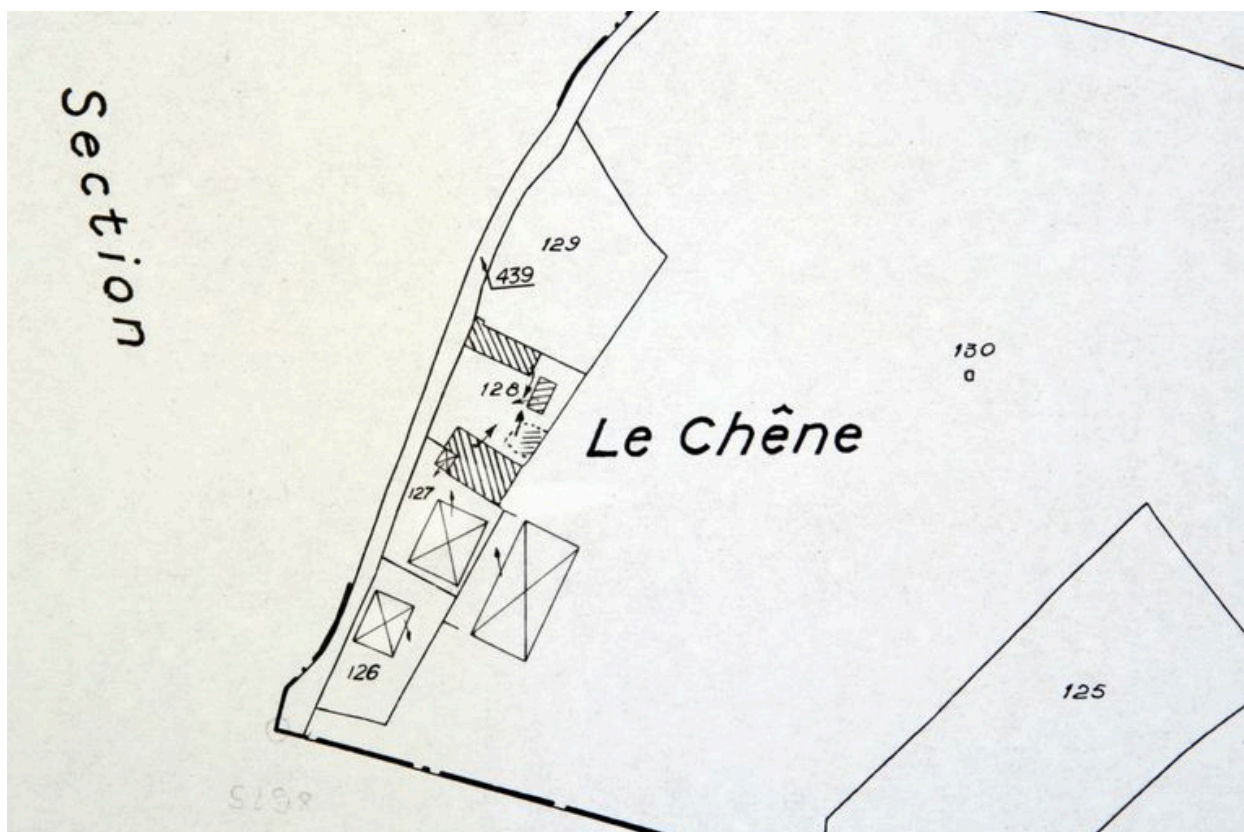
Extrait du plan cadastral de 1842, section D2.

IVR52_20045302847NUCA

Auteur de l'illustration : François Lasa

Date de prise de vue : 2004

(c) Conseil départemental de la Mayenne ; (c) Région Pays de la Loire - Inventaire général
reproduction soumise à autorisation du titulaire des droits d'exploitation



Extrait du plan cadastral révisé en 1936, réédité en 1982 et régulièrement mis à jour entre 1982 et 2002, section D2.

IVR52_20055301227NUCA

Auteur de l'illustration : François Lasa

Date de prise de vue : 2005

(c) Ministère du budget, des comptes publics et de la réforme de l'Etat ; (c) Région Pays de la Loire - Inventaire général
reproduction soumise à autorisation du titulaire des droits d'exploitation



Le logis.

IVR52_20055301711NUCA

Auteur de l'illustration : François Lasa

(c) Région Pays de la Loire - Inventaire général

reproduction soumise à autorisation du titulaire des droits d'exploitation



L'étable-grange.

IVR52_20055301712NUCA

Auteur de l'illustration : François Lasa

(c) Région Pays de la Loire - Inventaire général

reproduction soumise à autorisation du titulaire des droits d'exploitation