Pays de la Loire, Mayenne
Saint-Jean-sur-Erve
l' Anerie

Ecart, puis ferme, actuellement maison, l'Anerie

Références du dossier

Numéro de dossier : IA53002874
Date de l'enquête initiale : 2003
Date(s) de rédaction : 2003
Cadre de l'étude : inventaire topographique
Degré d'étude : repéré

Désignation

Dénomination : écart, ferme
Destinations successives : maison
Parties constituantes non étudiées : étable

Compléments de localisation

Milieu d'implantation : isolé
Références cadastrales : 1842, D , 183, 184, 186 ; 1982, D, 133

Historique

L'Anerie est un ancien écart situé à cheval sur la commune de Thorigné et sur celle de Saint-Denis-d'Orques en Sarthe, à proximité du bourg de Blandouet. La partie qui dépendait de Thorigné a été rattachée à Saint-Jean en 1840. Elle était constituée en 1842 de deux bâtiments. Le premier qui comprenait deux logis accolés a été détruit en 1888 et 1889. Le second est un ancien logis-étable. Il est antérieur à 1842 et peut remonter au XVIIe siècle ou au XVIIIe siècle. La partie étable a été remaniée au XIXe siècle (toiture). Les ouvertures ont été refaites dans la deuxième moitié du XIXe siècle, sauf la porte centrale qui date du troisième quart du XXe siècle. Le chemin qui dessert l'Anerie reliait autrefois la route de Sainte-Suzanne à Blandouet. Il a été déclassé lors de la construction de l'actuelle route de Blandouet dans la seconde moitié du XIXe siècle.

Période(s) principale(s) : Temps modernes, 2e moitié 19e siècle
Période(s) secondaire(s) : 3e quart 20e siècle

Description

L'ancienne ferme de l'Anerie est constituée d'un seul bâtiment qui servait de logis-étable. Il est construit en moellons de grès et couvert de tuiles. Sa façade principale est tournée vers le sud-est. Ses ouvertures sont encadrées de briques et surmontées de linteaux en bois, sauf la porte de l'étable, à encadrement de moellons, et la porte moderne, à encadrement de ciment. L'Anerie appartient au type I des écarts.

Eléments descriptifs

Matériau(x) du gros-oeuvre, mise en oeuvre et revêtement : grès, moellon sans chaîne en pierre de taille
Matériau(x) de couverture : tuile plate
Étage(s) ou vaisseau(x) : en rez-de-chaussée, comble à surcroît
Type(s) de couverture : toit à longs pans

Typologies et état de conservation

Typologies : La typologie des écarts est établie en fonction du nombre de logements comptabilisés sur le cadastre de 1842. Type I : écart de 2 ou 3 logements. Type II : écart de 4 logements ou plus.

Statut, intérêt et protection

Statut de la propriété : propriété privée

Références documentaires

Documents d'archive

- Archives départementales de la Mayenne ; 3 P 701. **Matrices des propriétés bâties de Saint-Jean-sur-Erve**, 1883-1910.

- Archives départementales de la Mayenne ; 5 V 256. **Ordonnance de Jean-Baptiste Bouvier, évêque du Mans, 7 juillet 1843 : redécoupage des paroisses de Saint-Jean-sur-Erve et de Thorigné selon les nouvelles limites communales fixées par la loi du 22 mai 1840.**

- Archives départementales de la Sarthe ; H 1137. **Chartreuse Notre-Dame-du-Parc-en-Charnie. Héritages aux lieux de l'Asnerie en Thorigné-en-Charnie et Saint-Denis-d'Orques**, 1556-1570.

Bibliographie

- ANGOT, Alphonse-Victor (abbé), GAUGAIN, Ferdinand (abbé). **Dictionnaire historique, topographique et biographique de la Mayenne**. Laval : A. Goupil, 4 vol., 1900-1910.
  t. 4, p. 7

Illustrations

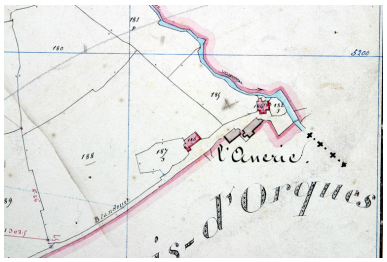

Extrait du plan cadastral
de 1842, section D2.
Repro. François Lasa
IVR52_20025301794NUCA

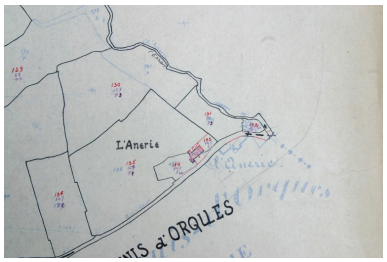

Extrait du plan cadastral
de 1937, section D2.
Repro. François Lasa
IVR52_20035301635NUCA

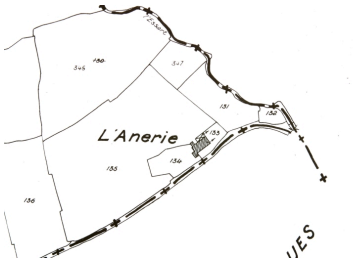

Extrait du plan cadastral réédité en
1982 et régulièrement mis à jour
entre 1982 et 2002, section D2.
Phot. François Lasa
IVR52_20035301110NUCA

La façade principale.
Phot. François Lasa
IVR52_20035302229NUCA

L'élévation postérieure.
Phot. François Lasa
IVR52_20035302230NUCA

Dossiers liés

Dossiers de synthèse :

Saint-Jean-sur-Erve : présentation de la commune (IA53003051) Pays de la Loire, Mayenne, Saint-Jean-sur-Erve
Les fermes de la commune de Saint-Jean-sur-Erve (IA53003052) Pays de la Loire, Mayenne, Saint-Jean-sur-Erve
Oeuvre(s) contenue(s) :

Auteur(s) du dossier : Nicolas Foisneau, Christian Davy
Copyright(s) : (c) Région Pays de la Loire - Inventaire général ; (c) Conseil départemental de la Mayenne

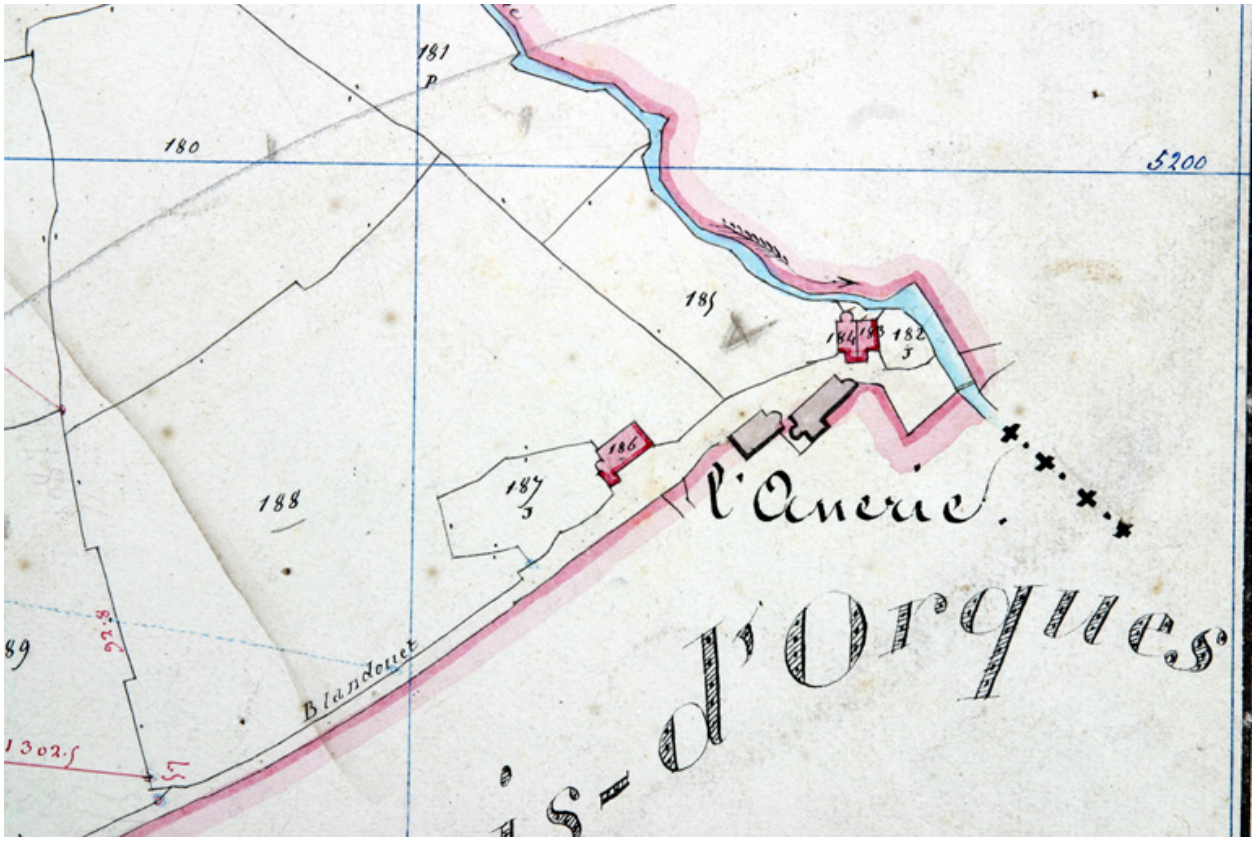

Extrait du plan cadastral de 1842, section D2.

IVR52_20025301794NUCA
Auteur de l'illustration (reproduction) : François Lasa
Date de prise de vue : 2002
(c) Conseil départemental de la Mayenne ; (c) Région Pays de la Loire - Inventaire général
communication libre, reproduction soumise à autorisation

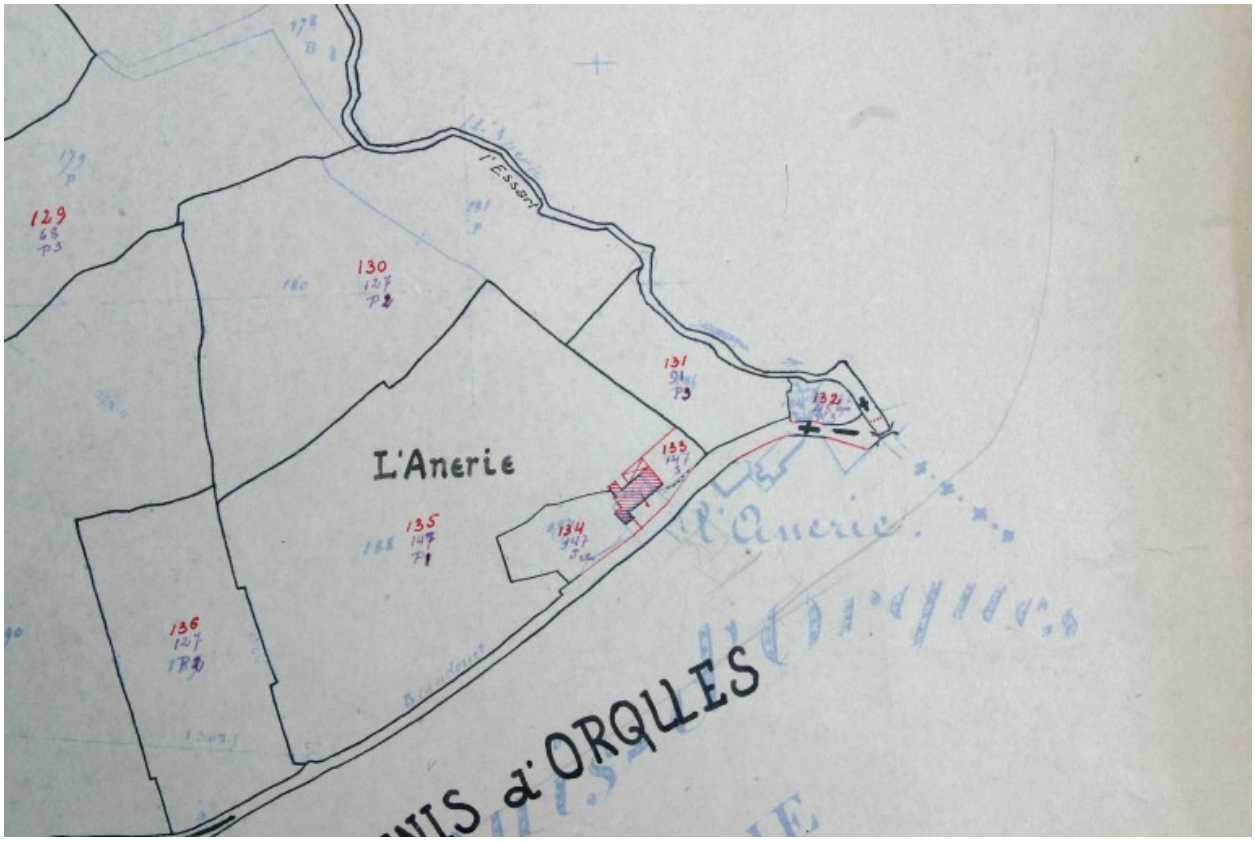

Extrait du plan cadastral de 1937, section D2.

IVR52_20035301635NUCA
Auteur de l'illustration (reproduction) : François Lasa
Date de prise de vue : 2003
(c) Conseil départemental de la Mayenne ; (c) Région Pays de la Loire - Inventaire général
communication libre, reproduction soumise à autorisation

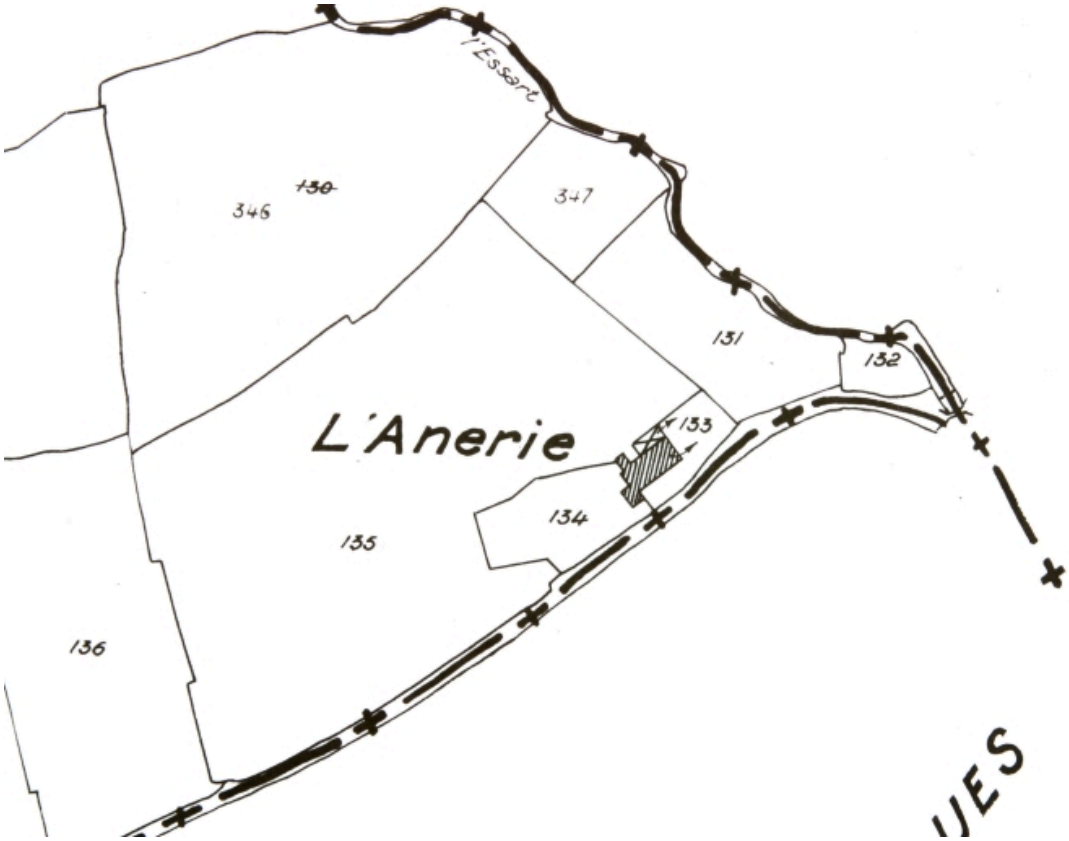

Extrait du plan cadastral réédité en 1982 et régulièrement mis à jour entre 1982 et 2002, section D2.

Référence du document reproduit :

- Tirage sur papier, 2002. (Archives départementales de la Mayenne).

IVR52_20035301110NUCA
Auteur de l'illustration : François Lasa
Date de prise de vue : 2003
(c) Ministère du budget, des comptes publics et de la réforme de l'Etat ; (c) Région Pays de la Loire - Inventaire général
communication libre, reproduction soumise à autorisation

La façade principale.

IVR52_20035302229NUCA
Auteur de l'illustration : François Lasa
Date de prise de vue : 2003
(c) Région Pays de la Loire - Inventaire général
communication libre, reproduction soumise à autorisation

L'élévation postérieure.

IVR52_20035302230NUCA
Auteur de l'illustration : François Lasa
(c) Région Pays de la Loire - Inventaire général
communication libre, reproduction soumise à autorisation