Pays de la Loire, Vendée
L'Île-d'Elle
Bourg
place du 8 Mai

Ecole primaire publique de garçons et mairie puis bureau de poste, actuellement salle des fêtes, salle de musique et charcuterie

Références du dossier

Numéro de dossier : IA85002027
Date de l'enquête initiale : 2018
Date(s) de rédaction : 2019
Cadre de l'étude : inventaire topographique Vallée de la Sèvre Niortaise, Marais poitevin
Degré d'étude : étudié

Désignation

Dénomination : école primaire, mairie, poste, salle des fêtes

Compléments de localisation

Milieu d'implantation : en village
Références cadastrales : 1834, D, 907 ; 2017, AD, 170 et 171

Historique

L'ensemble occupé de nos jours par la salle des fêtes d'une part, la boucherie d'autre part constituait à l'origine l'école publique de garçons et la mairie, devenue ensuite bureau de poste.
Dans la seconde moitié du 18e siècle, Paul Giraudeau puis son neveu exercent les fonctions de régent. Divers instituteurs se succèdent dans la première moitié du 19e siècle. En 1838, répondant à la loi Guizot de 1833 obligeant les communes à se doter d'une école primaire, la municipalité de L'Île-d'Elle décide d'en construire une, englobant la mairie et un logement d'enseignant, dans le jardin du presbytère d'alors (soit à l'emplacement actuel du monument aux morts). Jusqu'à présent, la mairie était logée dans un bâtiment loué auprès d'un particulier. Le 25 septembre 1838, un devis est présenté par J. Lévêque, architecte à Fontenay-le-Comte. Il propose un bâtiment orné de pilastres d'angles, avec chapiteaux doriques et fronton au-dessus de la façade. L'opération sera financée par la vente d'une partie du marais communal pour les besoins de la route départementale qui vient d'être construite. Les travaux d'édification de cette mairie-école sont adjugés le 10 novembre 1839 à M. Taféry, pour 6606 francs.
En 1850, le curé Debillot, avec l'accord de la municipalité, fait venir des religieuses de l'Union chrétienne pour tenir l'école des filles. Le 15 novembre, elles s'installent dans une maison située à l'Audairie, avant de déménager en 1860 dans les locaux de la mairie-école de 1839. Ces locaux s'avèrent toutefois vite insuffisants et, le 26 mars 1859, un arrêté préfectoral autorise la commune à acheter un terrain appelé le champ de la Tourelle pour y construire une école de filles et y aménager un place publique ou champ de foire (future place de la Liberté). On décide finalement d'y établir l'école de garçons et la mairie, l'école de filles restant dans les locaux de 1839. L'architecte départemental Victor Clair est chargé du projet. Le bâtiment, en simple rez-de-chaussée "en raison des coups de vent qui sont très violents dans cette localité", comprendra deux salles de classes, trois pièces pour la mairie, quatre pour le logement d'enseignants, une cave, un bûcher et un hangar ou préau. La façade sera d'un style simple, "en rapport avec la destination de l'édifice". Le 18 mai 1860, le conseil municipal adopte ce projet et décide d'y affecter les fonds prévus jusqu'ici pour la construction d'un nouveau clocher à l'église.
Les travaux sont adjugés peu après à Jean Boisdé, entrepreneur à Fontenay-le-Comte. Ils s'éternisent jusqu'au printemps 1864, après que des malfaçons aient été constatées. L'école de garçons et la mairie peuvent enfin aménager dans leurs nouveaux locaux, tandis que l'école des filles reste dans les anciens. La même année 1864, les autorités retirent aux religieuses la tenue de l'école des filles (les religieuses installent alors leur école dans l'ancien prieuré puis dans l'actuelle

école privée Saint-Hilaire). Quant à la nouvelle mairie-école de garçons, elle s'avère vite trop petite. En 1875, décision est prise de l'agrandir par l'adjonction d'un étage au-dessus de la partie est, pour abriter des logements de fonction, la mairie conservant le rez-de-chaussée. Victor Clair en présente le projet le 24 avril 1875. L'école des filles, elle, est réaménagée en 1880-1881 : l'unique salle de classe est subdivisée en trois de manière à recevoir jusqu'à 250 élèves. En 1883, une classe enfantine (maternelle) est installée dans une partie de l'école des filles et dans la salle de l'ancienne mairie.
En 1887, un groupe scolaire digne de ce nom (actuelle école Jacques-Prévert) est enfin construit au nord de la mairie-école de garçons. L'école de garçons quitte donc les locaux de 1864-1875 où ne demeurent plus que la mairie. Après la séparation de l'Eglise et de l'Etat, la municipalité récupère le presbytère et, en 1909, elle y installe la mairie qui quitte donc ses locaux de 1864-1875. Ceux-ci accueillent l'école maternelle dans la partie en rez-de-chaussée, et le bureau de poste avec logement pour le facteur, aménagés dans la partie à étage. Après le départ de l'école maternelle dans les années 1970, la partie en rez-de-chaussée est transformée en salle des fêtes. L'aile ouest en retour d'équerre est aussi remaniée dans les années 1970. Elle abrite l'Union philarmonique de L'Île-d'Elle, fondée en 1919. Quant à l'ancienne mairie puis bureau de poste, elle est transformée en magasin de commerce (charcuterie) en 2015.

Période(s) principale(s) : 3e quart 19e siècle
Dates : 1864 (daté par source), 1875 (daté par source)
Auteur(s) de l'oeuvre : Victor Clair (architecte, attribution par source)

Description

L'ancienne mairie puis bureau de poste, désormais occupée par la boucherie, se trouve à l'est de l'ensemble, sur la rue de la Mairie. Il s'agit d'un corps de bâtiment à un étage, couvert d'un toit à croupes et en ardoise, souligné par une corniche. Une élégante souche de cheminée en pierre de taille, à décor de moulures et de pilastres, s'élève au-dessus, côté nord. La façade est couronnée par un fronton triangulaire qui coiffe la travée centrale d'ouvertures. La fenêtre de l'étage est encadrée par deux tables également moulurées (comme l'était à l'origine la porte au rez-de-chaussée). Un bandeau lui aussi mouluré marque la façade et se prolonge sur les côtés. Hormis les deux larges ouvertures du rez-de-chaussée en façade créées en 2015, toutes les ouvertures ont en commun d'avoir un encadrement mouluré, un appui saillant et mouluré et, pour les baies du rez-de-chaussée, une clé saillante.
A l'arrière, vers l'ouest, la salle des fêtes, ancienne école de garçons, est un corps de bâtiment en simple rez-de-chaussée, sous un toit en ardoise. Sa façade sud est sobrement marquée par une corniche et un solin. Les onze ouvertures ont un encadrement saillant et, pour les fenêtres, un appui saillant. La façade nord est à peine plus ornée. La porte centrale, à encadrement mouluré, est encadrée par deux pilastres qui soutiennent un fronton triangulaire.

Eléments descriptifs

Matériau(x) du gros-oeuvre, mise en oeuvre et revêtement : calcaire, moellon, enduit
Matériau(x) de couverture : ardoise
Étage(s) ou vaisseau(x) : en rez-de-chaussée, 1 étage carré
Couvrements :
Élévations extérieures : élévation ordonnancée
Type(s) de couverture : toit à longs pans, croupe

Statut, intérêt et protection

Statut de la propriété : propriété privée (Ancienne mairie puis bureau de poste, actuellement boucherie), propriété de la commune (Ancienne école de garçons puis salle des fêtes)

Références documentaires

Documents d'archive

- **AD85 ; 1 O 363. 1839-1921 : édifices et services publics de L'Île-d'Elle, écoles, église, presbytère, cimetière et calvaire.**
  Archives départementales de la Vendée. 1 O 363. **1839-1921 : édifices et services publics de L'Île-d'Elle, écoles, église, presbytère, cimetière et calvaire.**

- Archives départementales de la Vendée. 3 P 1222 à 1228, 3559. **État de section et matrices des propriétés du cadastre de L'Ile-d'Ellle, 1835-1958.**

- **AD85. 1 T 1825. 1823-1938 : fonctionnement des écoles primaires, déclarations d'ouverture des écoles privées.**
  Archives départementales de la Vendée. 1 T 1825. **1823-1938 : fonctionnement des écoles primaires, déclarations d'ouverture des écoles privées.**

Documents figurés

- **AD 85. 3 P 111. 1834 : plan cadastral de L'Île-d'Elle.**
  Plan cadastral de L'Île-d'Elle, 1834. (Archives départementales de la Vendée, 3 P 111).

Illustrations

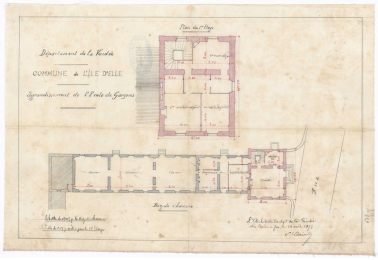

Plan de l'école et du projet d'agrandissement par Victor Clair, 24 avril 1875.
Phot. Yannis (reproduction) Suire IVR52_20198500903NUCA

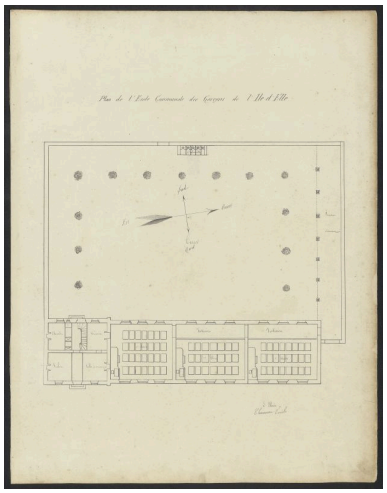

Plan de l'ancienne école de garçons, extrait de l'Atlas scolaire de L'Île-d'Elle réalisé en 1890.
Phot. Yannis (reproduction) Suire IVR52_20198500950NUCA

La mairie vue depuis le sud-est vers 1900.
Phot. Yannis (reproduction) Suire IVR52_20198501038NUCA

La mairie vue depuis le sud-est vers 1900.
Phot. Yannis (reproduction) Suire IVR52_20198501097NUCA



Le bureau de poste, ancienne mairie, vu depuis le sud-est vers 1910.
Phot. Yannis (reproduction) Suire IVR52_20198501098NUCA

Le bureau de poste et la salle des fêtes vus depuis le sud-est vers 1960.
Phot. Yannis (reproduction) Suire IVR52_20198501099NUCA

L'ancienne mairie puis bureau de poste avant sa transformation en boucherie.
Phot. Yannis (reproduction) Suire
IVR52_20198501023NUCA

L'ancienne mairie puis bureau de poste, à droite, et la salle des fêtes, ancienne école, à gauche, vues depuis le sud-est.
Phot. Yannis Suire
IVR52_20188501368NUCA

L'ancienne mairie puis bureau de poste, actuelle boucherie, vue depuis le sud-est.
Phot. Yannis Suire
IVR52_20188501366NUCA

La boucherie, ancienne mairie puis bureau de poste, vue depuis le nord-est.
Phot. Yannis Suire
IVR52_20188501364NUCA

La souche de cheminée
Phot. Yannis Suire
IVR52_20188501365NUCA

La salle des fêtes et son aile ouest en retour d'équerre vues depuis l'est.
Phot. Yannis Suire
IVR52_20188501370NUCA

L'aile en retour d'équerre à l'ouest, abritant la salle de musique, vue depuis le sud.
Phot. Yannis Suire
IVR52_20198500600NUCA

Les bâtiments vus depuis le nord.
Phot. Yannis Suire
IVR52_20188501385NUCA

La porte centrale nord de la salle des fêtes.
Phot. Yannis Suire
IVR52_20188501384NUCA

Dossiers liés

Dossiers de synthèse :
L'ÎLe-d'Elle : présentation de la commune (IA85001992) Pays de la Loire, Vendée, L'Île-d'Elle

Oeuvre(s) contenue(s) :
Bannière musicale 1 (IM85000699) Pays de la Loire, Vendée, L'Île-d'Elle
Bannière musicale 2 (IM85000700) Pays de la Loire, Vendée, L'Île-d'Elle
Oeuvre(s) en rapport :
Bannière musicale 1 (IM85000699) Pays de la Loire, Vendée, L'Île-d'Elle
Bannière musicale 2 (IM85000700) Pays de la Loire, Vendée, L'Île-d'Elle

Auteur(s) du dossier : Yannis Suire
Copyright(s) : (c) Région Pays de la Loire - Inventaire général ; (c) Conseil départemental de la Vendée

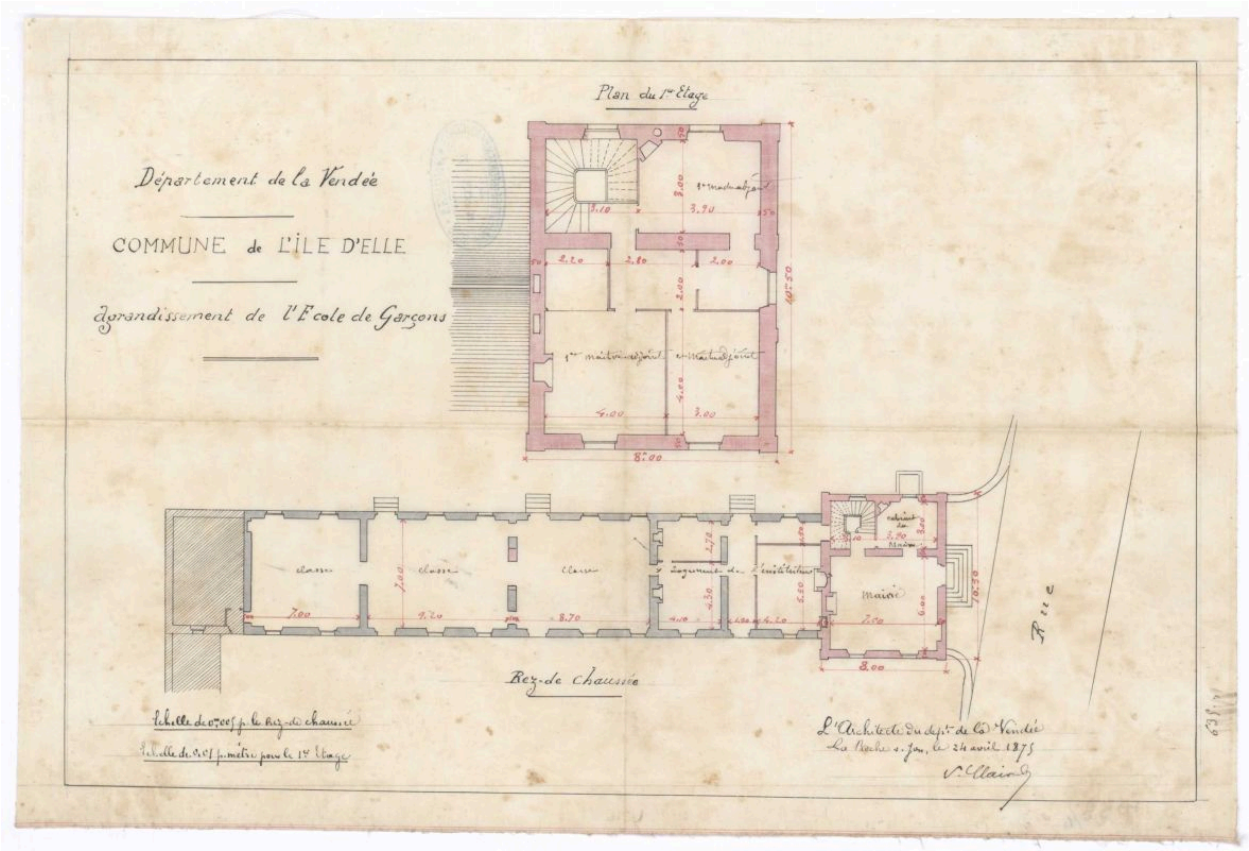

Plan de l'école et du projet d'agrandissement par Victor Clair, 24 avril 1875.

Référence du document reproduit :

- **AD85. 1 T 1825. 1823-1938 : fonctionnement des écoles primaires, déclarations d'ouverture des écoles privées.**
  Archives départementales de la Vendée. 1 T 1825. **1823-1938 : fonctionnement des écoles primaires, déclarations d'ouverture des écoles privées.**

IVR52_20198500903NUCA
Auteur de l'illustration : Yannis (reproduction) Suire
Date de prise de vue : 2019
(c) Région Pays de la Loire - Inventaire général ; (c) Conseil départemental de la Vendée
tous droits réservés

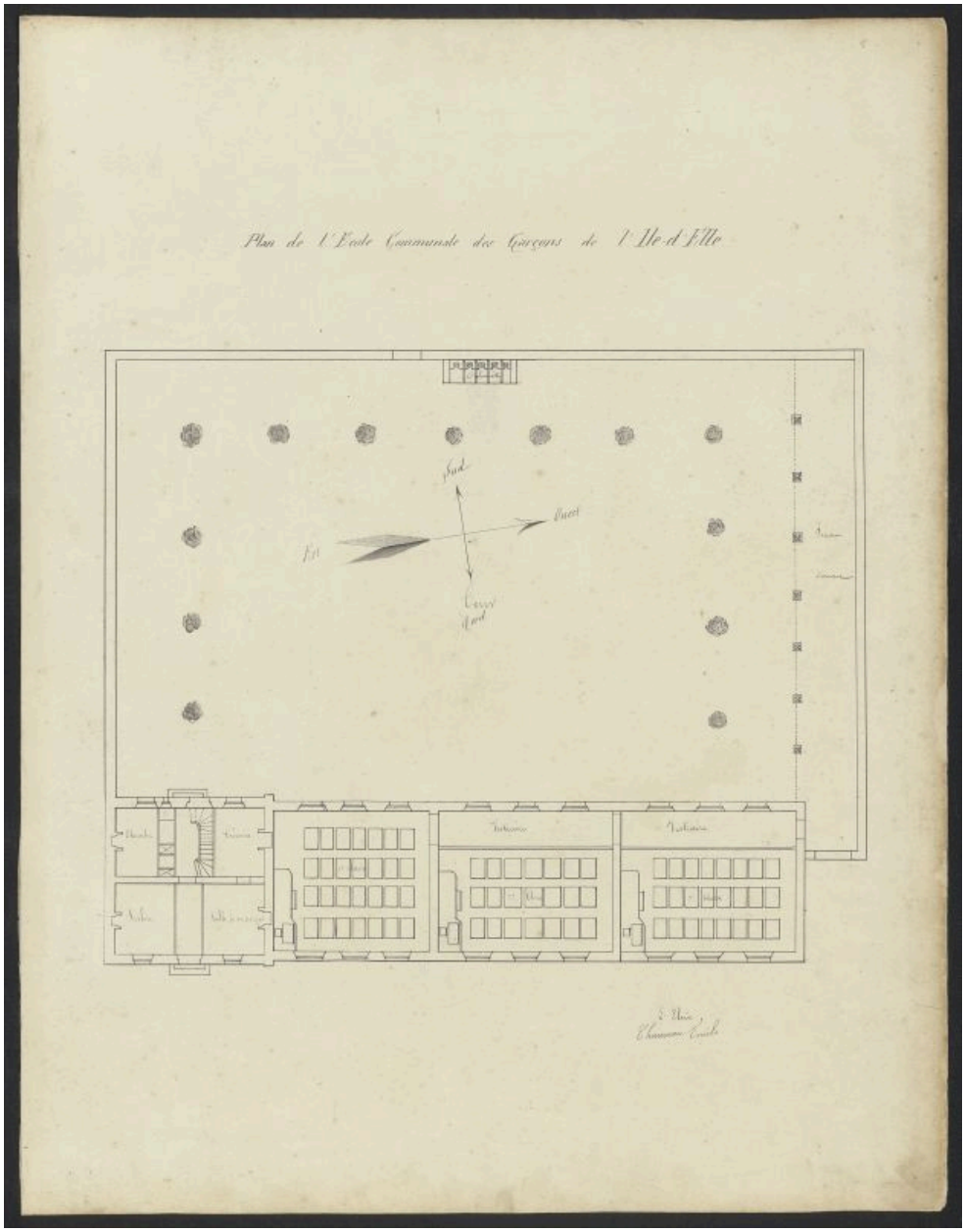

Plan de l'ancienne école de garçons, extrait de l'Atlas scolaire de L'Île-d'Elle réalisé en 1890.

IVR52_20198500950NUCA
Auteur de l'illustration : Yannis (reproduction) Suire
Date de prise de vue : 2019
(c) Région Pays de la Loire - Inventaire général ; (c) Conseil départemental de la Vendée ; (c) Archives municipales de L'Île-d'Elle
tous droits réservés

La mairie vue depuis le sud-est vers 1900.

Référence du document reproduit :

- **Centre de documentation du Parc du Marais poitevin, Saint-Denis-du-Payré. Documentation concernant la commune de L'Île-d'Elle.**
  Centre de documentation du Parc du Marais poitevin, Saint-Denis-du-Payré. Documentation concernant la commune de L'Île-d'Elle.

IVR52_20198501038NUCA
Auteur de l'illustration : Yannis (reproduction) Suire
Date de prise de vue : 2019
(c) Région Pays de la Loire - Inventaire général ; (c) Conseil départemental de la Vendée ; (c) Centre de documentation du Parc du Marais poitevin
tous droits réservés

La mairie vue depuis le sud-est vers 1900.

Référence du document reproduit :

- Informations, documentation et notes de dépouillements d'archives fournies par M. René Durand (1924-2018), Marans.

IVR52_20198501097NUCA
Auteur de l'illustration : Yannis (reproduction) Suire
Date de prise de vue : 2019
(c) Région Pays de la Loire - Inventaire général ; (c) Conseil départemental de la Vendée ; (c) Collection particulière tous droits réservés

Le bureau de poste, ancienne mairie, vu depuis le sud-est vers 1910.

Référence du document reproduit :

- Informations, documentation et notes de dépouillements d'archives fournies par M. René Durand (1924-2018), Marans.

IVR52_20198501098NUCA
Auteur de l'illustration : Yannis (reproduction) Suire
Date de prise de vue : 2019
(c) Région Pays de la Loire - Inventaire général ; (c) Conseil départemental de la Vendée ; (c) Collection particulière
tous droits réservés

Le bureau de poste et la salle des fêtes vus depuis le sud-est vers 1960.

Référence du document reproduit :

- Informations, documentation et notes de dépouillements d'archives fournies par M. René Durand (1924-2018), Marans.

IVR52_20198501099NUCA
Auteur de l'illustration : Yannis (reproduction) Suire
Date de prise de vue : 2019
(c) Région Pays de la Loire - Inventaire général ; (c) Conseil départemental de la Vendée ; (c) Collection particulière tous droits réservés

L'ancienne mairie puis bureau de poste avant sa transformation en boucherie.

Référence du document reproduit :

- Informations, documentation et notes de dépouillements d'archives transmises par M. Daniel Goguet (L'Île-d'Elle).

IVR52_20198501023NUCA
Auteur de l'illustration : Yannis (reproduction) Suire
Date de prise de vue : 2019
(c) Région Pays de la Loire - Inventaire général ; (c) Conseil départemental de la Vendée ; (c) Collection particulière
tous droits réservés

L'ancienne mairie puis bureau de poste, à droite, et la salle des fêtes, ancienne école, à gauche, vues depuis le sud-est.

IVR52_20188501368NUCA
Auteur de l'illustration : Yannis Suire
Date de prise de vue : 2018
(c) Région Pays de la Loire - Inventaire général ; (c) Conseil départemental de la Vendée
tous droits réservés

L'ancienne mairie puis bureau de poste, actuelle boucherie, vue depuis le sud-est.

IVR52_20188501366NUCA
Auteur de l'illustration : Yannis Suire
Date de prise de vue : 2018
(c) Région Pays de la Loire - Inventaire général ; (c) Conseil départemental de la Vendée
tous droits réservés

La boucherie, ancienne mairie puis bureau de poste, vue depuis le nord-est.

IVR52_20188501364NUCA
Auteur de l'illustration : Yannis Suire
Date de prise de vue : 2018
(c) Région Pays de la Loire - Inventaire général ; (c) Conseil départemental de la Vendée
tous droits réservés

La souche de cheminée

IVR52_20188501365NUCA
Auteur de l'illustration : Yannis Suire
Date de prise de vue : 2018
(c) Région Pays de la Loire - Inventaire général ; (c) Conseil départemental de la Vendée
tous droits réservés

La salle des fêtes et son aile ouest en retour d'équerre vues depuis l'est.

IVR52_20188501370NUCA
Auteur de l'illustration : Yannis Suire
Date de prise de vue : 2018
(c) Région Pays de la Loire - Inventaire général ; (c) Conseil départemental de la Vendée
tous droits réservés

L'aile en retour d'équerre à l'ouest, abritant la salle de musique, vue depuis le sud.

IVR52_20198500600NUCA
Auteur de l'illustration : Yannis Suire
Date de prise de vue : 2018
(c) Région Pays de la Loire - Inventaire général ; (c) Conseil départemental de la Vendée
tous droits réservés

Les bâtiments vus depuis le nord.

IVR52_20188501385NUCA
Auteur de l'illustration : Yannis Suire
Date de prise de vue : 2018
(c) Région Pays de la Loire - Inventaire général ; (c) Conseil départemental de la Vendée
tous droits réservés

La porte centrale nord de la salle des fêtes.

IVR52_20188501384NUCA
Auteur de l'illustration : Yannis Suire
Date de prise de vue : 2018
(c) Région Pays de la Loire - Inventaire général ; (c) Conseil départemental de la Vendée
tous droits réservés