Pays de la Loire, Sarthe
Pruillé-l'Éguillé
54 rue du Docteur-René-Salmon

Ferme, actuellement maison, 54 rue du Docteur-René-Salmon

Références du dossier

Numéro de dossier : IA72001423
Date de l'enquête initiale : 2011
Date(s) de rédaction : 2011
Cadre de l'étude : inventaire topographique Forêt de Bercé
Degré d'étude : étudié

Désignation

Dénomination : ferme
Destinations successives : maison
Parties constituantes non étudiées : grange, étable, toit à porcs, cellier, laiterie

Compléments de localisation

Milieu d'implantation : en village
Références cadastrales : 1834, B1, 7 ; 1987, B1, 5

Historique

La ferme est démolie et reconstruite en 1873 et 1886 (registre des augmentations). Elle est caractéristique d'un modèle diffusé dans la seconde moitié du XIXe siècle.

Période(s) principale(s) : 4e quart 19e siècle
Dates : 1873 (daté par source), 1886 (daté par source)

Description

La ferme se trouve à l'entrée ouest du bourg. Elle est annoncée par un portail charretier et un portail piétonnier, tous deux à piles en briques noires de Pruillé. Elle réunit une maison construite en retrait de la rue et des dépendances agricoles rejetées à l'arrière : grange-étable indépendante, toits à porcs avec courette, et autres soues. La maison se compose de trois pièces à feu (une cuisine et deux chambres). La communication entre la cuisine et la deuxième chambre est assurée par un couloir latéral. En façade antérieure, côté ouest (à gauche sur la photo), se trouve une petite laiterie, au-dessus de laquelle a été ménagé un espace avec un escalier en bois conduisant au comble depuis la cuisine. Le comble à très haut surcroît est aéré par des ouvertures rectangulaires. La charpente est à pannes.

Eléments descriptifs

Matériau(x) du gros-oeuvre, mise en oeuvre et revêtement : calcaire ; silex ; brique ; enduit ; moellon ; pierre de taille
Matériau(x) de couverture : ardoise
Étage(s) ou vaisseau(x) : rez-de-chaussée, comble à surcroît
Type(s) de couverture : toit à longs pans

Typologies et état de conservation

Typologies : Ferme à plusieurs bâtiments. Logis: + de 2 pièces. Corridor latéral.

Statut, intérêt et protection

Statut de la propriété : propriété privée

Illustrations

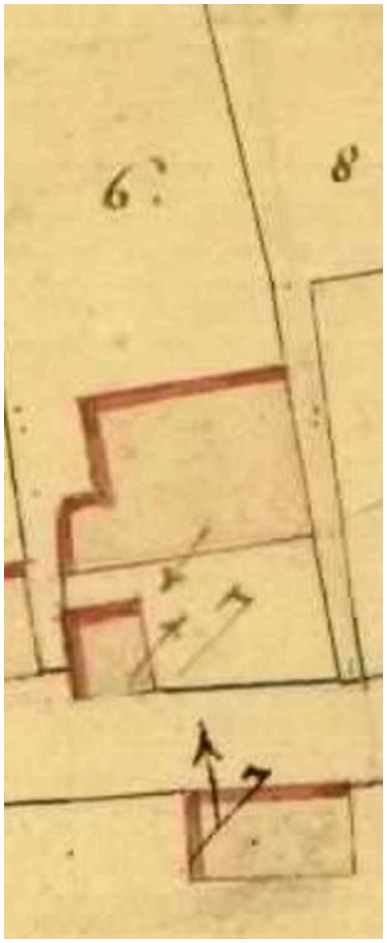

Extrait du plan cadastral de 1834. Autr. Coisnon, Phot. Yves (reproduction) Guillotin IVR52_20117201570NUCA

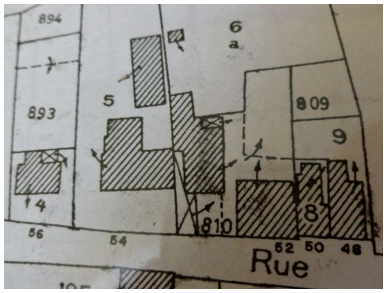

Extrait du plan cadastral de 1987. Phot. Yves (reproduction) Guillotin IVR52_20117201623NUCA

Vue d'ensemble depuis la rue. Phot. Yves Guillotin IVR52_20117200210NUCA

Façade antérieure (sud) sur rue. Phot. Yves Guillotin IVR52_20117200209NUCA

Façade antérieure sur rue : détail des baies côté ouest. Phot. Yves Guillotin IVR52_20117200211NUCA

Dossiers liés

Dossiers de synthèse :
Le bourg de Pruillé-l'Éguillé (IA72001398) Pays de la Loire, Sarthe, Pruillé-l'Éguillé, Village
Pruillé-l'Éguillé : présentation de la commune (IA72001397) Pays de la Loire, Sarthe, Pruillé-l'Éguillé
Les fermes de la commune de Pruillé-l'Éguillé (IA72001400) Pays de la Loire, Sarthe, Pruillé-l'Éguillé
Oeuvre(s) contenue(s) :

Auteur(s) du dossier : Stéphanie Aquilon
Copyright(s) : (c) Région Pays de la Loire - Inventaire général ; (c) Syndicat de Pays de la Vallée du Loir

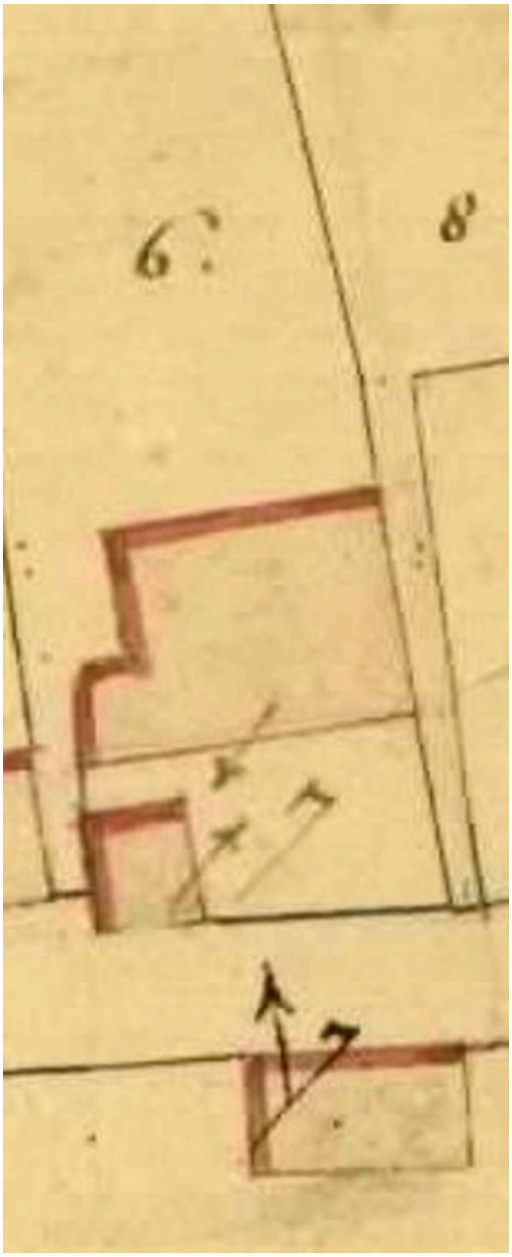

Extrait du plan cadastral de 1834.

Référence du document reproduit :

- Extrait du plan cadastral parcellaire de la commune de Pruillé-l'Eguillé, 1834, section B1, éch. 1/2500e. (Archives départementales de la Sarthe ; PC 252/8).

IVR52_20117201570NUCA
Auteur de l'illustration : Yves (reproduction) Guillotin
Auteur du document reproduit : Coisnon
Échelle : 1:2500e
(c) Région Pays de la Loire - Inventaire général ; (c) Conseil général de la Sarthe
reproduction soumise à autorisation du titulaire des droits d'exploitation

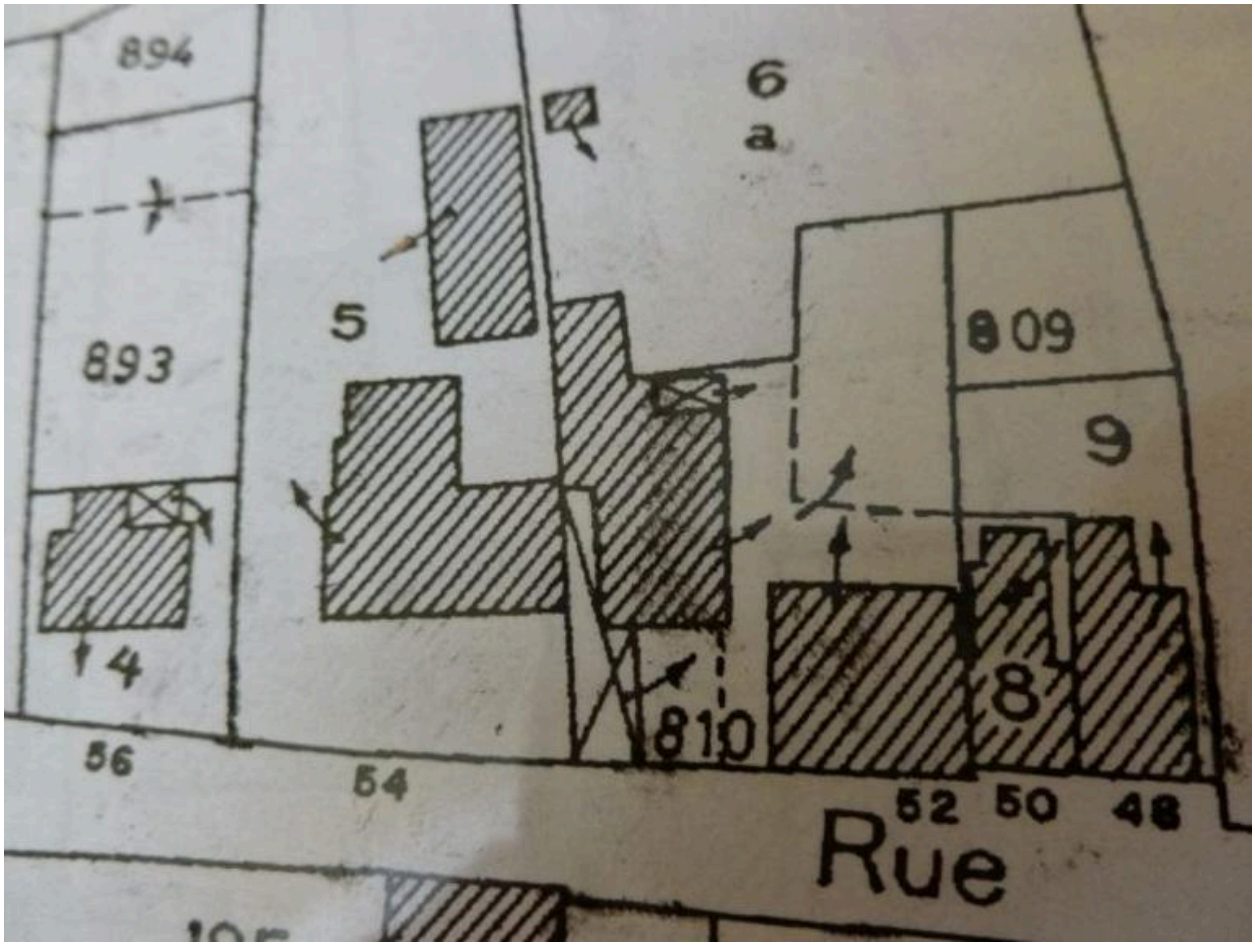

Extrait du plan cadastral de 1987.

Référence du document reproduit :

- Extrait du plan cadastral de 1987, section B1, éch. 1/2500e. (Mairie de Pruillé-l'Eguillé).

IVR52_20117201623NUCA
Auteur de l'illustration : Yves (reproduction) Guillotin
(c) Région Pays de la Loire - Inventaire général ; (c) Conseil général de la Sarthe
reproduction soumise à autorisation du titulaire des droits d'exploitation

Vue d'ensemble depuis la rue.

IVR52_20117200210NUCA
Auteur de l'illustration : Yves Guillotin
(c) Région Pays de la Loire - Inventaire général ; (c) Syndicat de Pays de la Vallée du Loir
reproduction soumise à autorisation du titulaire des droits d'exploitation

Façade antérieure (sud) sur rue.

IVR52_20117200209NUCA
Auteur de l'illustration : Yves Guillotin
(c) Région Pays de la Loire - Inventaire général ; (c) Syndicat de Pays de la Vallée du Loir
reproduction soumise à autorisation du titulaire des droits d'exploitation

Façade antérieure sur rue : détail des baies côté ouest.

IVR52_20117200211NUCA
Auteur de l'illustration : Yves Guillotin
(c) Région Pays de la Loire - Inventaire général ; (c) Syndicat de Pays de la Vallée du Loir
reproduction soumise à autorisation du titulaire des droits d'exploitation