Pays de la Loire, Sarthe
Beaumont-Pied-de-Bœuf
la Cave

Ferme, actuellement maison, la Cave

Références du dossier

Numéro de dossier : IA72001385
Date de l'enquête initiale : 2011
Date(s) de rédaction : 2012
Cadre de l'étude : inventaire topographique Forêt de Bercé
Degré d'étude : étudié

Désignation

Dénomination : ferme
Destinations successives : maison
Parties constituantes non étudiées : grange, étable, toit à porcs, hangar agricole, cellier

Compléments de localisation

Milieu d'implantation : isolé
Références cadastrales : 1819, C1, 88 ; 1982, C1, 388

Historique

Le tracé de la route départementale menant à Château-du-Loir a modifié l'accès principal à la ferme (autrefois par le nord, actuellement par l'ouest). La maison, la grange (qui paraît antérieure à l'étable) et l'étable sont en place en 1819. Le toit à porcs et le hangar agricole ont été construits postérieurement.

Période(s) principale(s) : limite 18e siècle 19e siècle, 19e siècle
Auteur(s) de l'oeuvre : Jean Camus ()

Description

La ferme est construite au-devant d'un coteau dans lequel sont creusées trois caves. La maison, l'étable qui est en face et la grange (qui lui est antérieure) forment une petite cour ouverte. Derrière la maison se trouvent le hangar agricole et des soues bâties perpendiculairement au coteau. La maison compte deux pièces à cheminée qui communiquent, chacune ayant une entrée indépendante. Une troisième pièce (à gauche sur la photo) est indépendante.

Eléments descriptifs

Matériau(x) du gros-oeuvre, mise en oeuvre et revêtement : calcaire ; brique ; enduit ; moellon ; pierre de taille
Matériau(x) de couverture : ardoise, tuile plate
Étage(s) ou vaisseau(x) : rez-de-chaussée
Type(s) de couverture : toit à longs pans ; appentis

Typologies et état de conservation

Typologies : Ferme à plusieurs bâtiments. Logis: 2 pièces à cheminée.
État de conservation : état moyen

Statut, intérêt et protection

Statut de la propriété : propriété privée

Illustrations

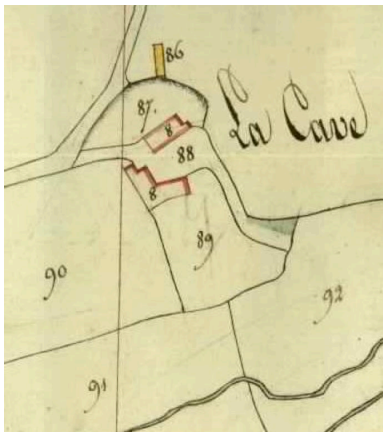

Extrait du plan cadastral de 1819. Autr. Delachauxme, Autr. Larose, Phot. Stéphanie (reproduction) Aquilon
IVR52_20127200739NUCA

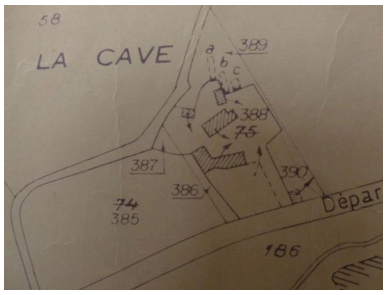

Extrait du plan cadastral de 1982.
IVR52_20127200766NUCA

Vue d'ensemble depuis la route.
Phot. Yves Guillotin
IVR52_20127200133NUCA

Maison, façade antérieure sur cour.
Phot. Yves Guillotin
IVR52_20127200128NUCA

Etable, façade antérieure sur cour, face à la maison.
Phot. Yves Guillotin
IVR52_20127200129NUCA



Grange-étable.
Phot. Yves Guillotin
IVR52_20127200130NUCA

Toit à porcs, à l'arrière de la maison.
Phot. Yves Guillotin
IVR52_20127200131NUCA

Hangar agricole, à l'arrière de la maison.
Phot. Yves Guillotin
IVR52_20127200132NUCA

Dossiers liés

Dossiers de synthèse :
Les fermes de la commune de Beaumont-Pied-de-Bœuf (IA72001909) Pays de la Loire, Sarthe, Beaumont-Pied-de-Bœuf
Oeuvre(s) contenue(s) :
Oeuvre(s) en rapport :

Beaumont-Pied-de-Bœuf : présentation de la commune (IA72001906) Pays de la Loire, Sarthe, Beaumont-Pied-de-Bœuf

Auteur(s) du dossier : Stéphanie Aquilon
Copyright(s) : (c) Région Pays de la Loire - Inventaire général ; (c) Syndicat de Pays de la Vallée du Loir

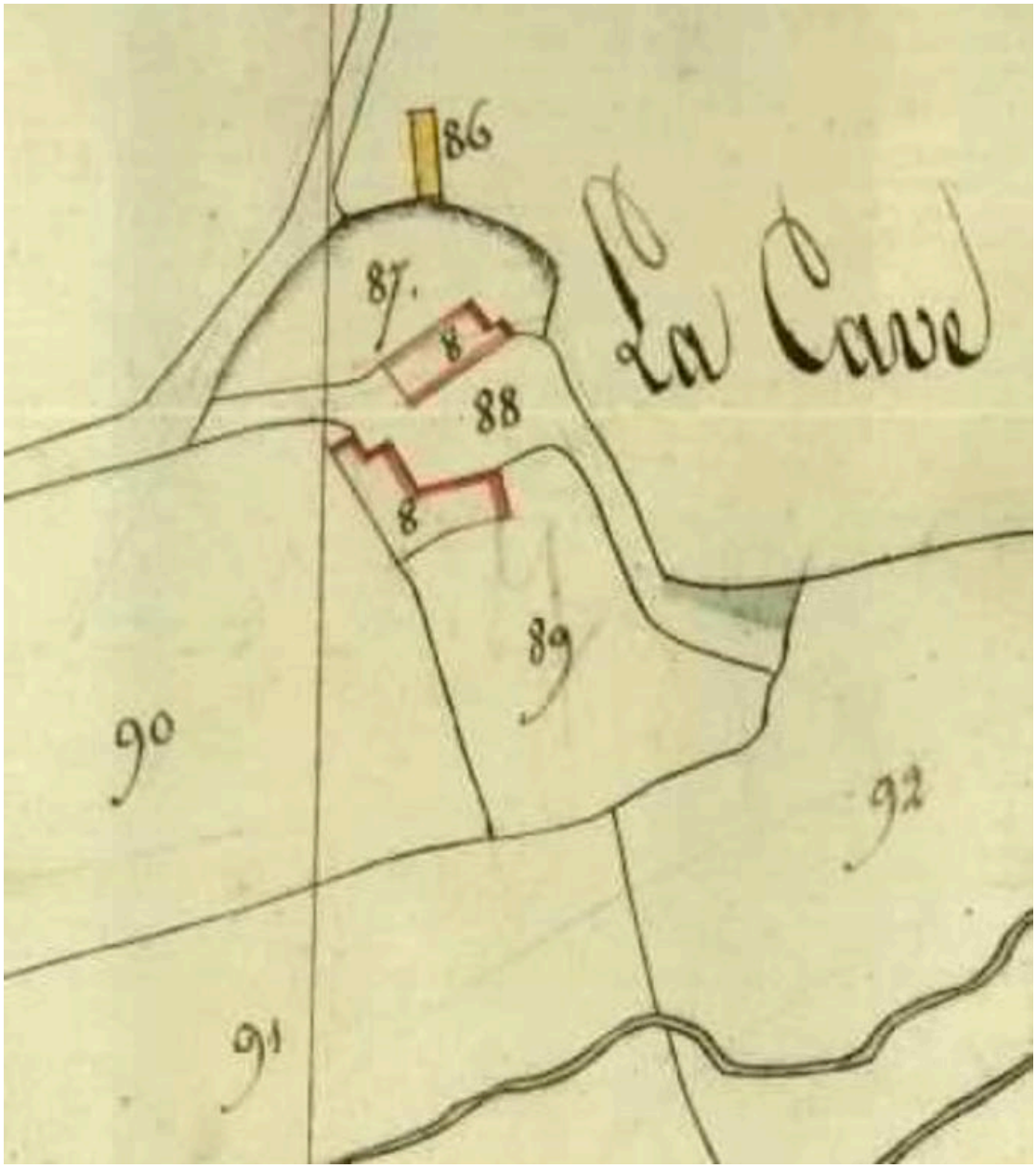

Extrait du plan cadastral de 1819.

Référence du document reproduit :

- Extrait du plan cadastral parcellaire de la commune de Beaumont-Pied-de-Bœuf, 1819, section C1, éch. 1/2500e. (Archives départementales de la Sarthe ; PC 028/8).

IVR52_20127200739NUCA
Auteur de l'illustration : Stéphanie (reproduction) Aquilon
Auteur du document reproduit : Delachauxme, Larose
Échelle : 1:2500e
(c) Région Pays de la Loire - Inventaire général ; (c) Conseil général de la Sarthe
reproduction soumise à autorisation du titulaire des droits d'exploitation

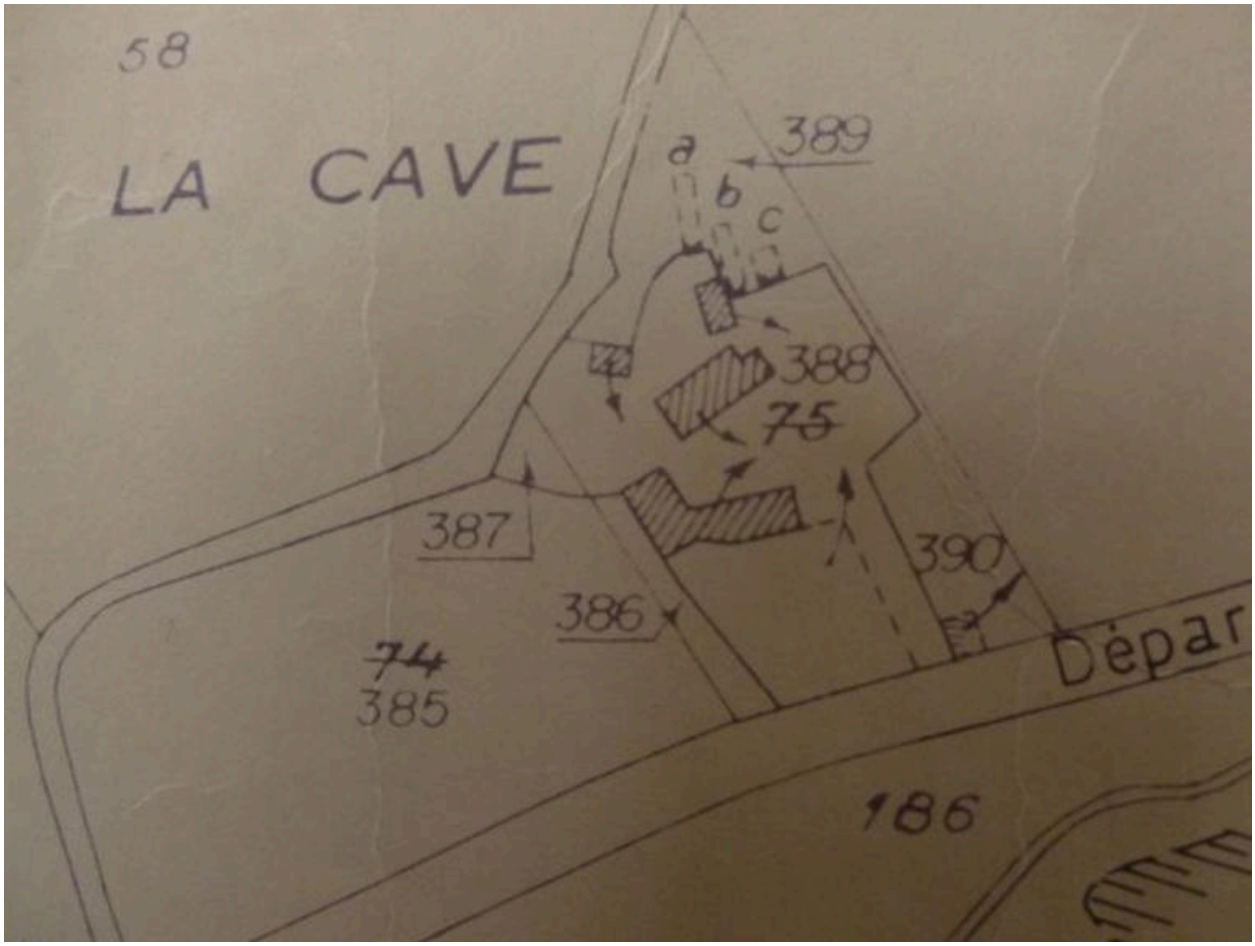

Extrait du plan cadastral de 1982.

Référence du document reproduit :

- Extrait du plan cadastral parcellaire de la commune de Beaumont-Pied-de-Bœuf, révisé en 1959, 2e édition 1982, section C1, éch. 1/2500e. (Mairie de Beaumont-Pied-de-Bœuf).

IVR52_20127200766NUCA
Échelle : 1:2500e
(c) Conseil général de la Sarthe
reproduction soumise à autorisation du titulaire des droits d'exploitation

Vue d'ensemble depuis la route.

IVR52_20127200133NUCA
Auteur de l'illustration : Yves Guillotin
(c) Région Pays de la Loire - Inventaire général ; (c) Syndicat de Pays de la Vallée du Loir
reproduction soumise à autorisation du titulaire des droits d'exploitation

Maison, façade antérieure sur cour.

IVR52_20127200128NUCA
Auteur de l'illustration : Yves Guillotin
(c) Région Pays de la Loire - Inventaire général ; (c) Syndicat de Pays de la Vallée du Loir
reproduction soumise à autorisation du titulaire des droits d'exploitation

Etable, façade antérieure sur cour, face à la maison.

IVR52_20127200129NUCA
Auteur de l'illustration : Yves Guillotin
(c) Région Pays de la Loire - Inventaire général ; (c) Syndicat de Pays de la Vallée du Loir
reproduction soumise à autorisation du titulaire des droits d'exploitation

Grange-étable.

IVR52_20127200130NUCA
Auteur de l'illustration : Yves Guillotin
(c) Région Pays de la Loire - Inventaire général ; (c) Syndicat de Pays de la Vallée du Loir
reproduction soumise à autorisation du titulaire des droits d'exploitation

Toit à porcs, à l'arrière de la maison.

IVR52_20127200131NUCA
Auteur de l'illustration : Yves Guillotin
(c) Région Pays de la Loire - Inventaire général ; (c) Syndicat de Pays de la Vallée du Loir
reproduction soumise à autorisation du titulaire des droits d'exploitation

Hangar agricole, à l'arrière de la maison.

IVR52_20127200132NUCA
Auteur de l'illustration : Yves Guillotin
(c) Région Pays de la Loire - Inventaire général ; (c) Syndicat de Pays de la Vallée du Loir
reproduction soumise à autorisation du titulaire des droits d'exploitation