

Pays de la Loire, Sarthe
Terrehault
V.C.3

Église de Terrehault

Références du dossier

Numéro de dossier : IA72001097
Date de l'enquête initiale : 2009
Date(s) de rédaction : 2009
Cadre de l'étude : inventaire topographique
Degré d'étude : étudié

Désignation

Dénomination : église
Vocable : saint Pierre
Destinations successives : église

Compléments de localisation

Milieu d'implantation : en village
Références cadastrales : 1835, B, 128 ; 1988, B, 83

Historique

La paroisse de *Sancti Herraudi* ou *Sancti Petri de Sanct Herraudo* est mentionnée dès la fin du XIIe ou début du XIIIe siècle, l'église *Sancti Erraudi* en 1508 seulement. Après la Révolution, la commune est réunie aux paroisses de Sables puis Jauzé, et l'église semble désaffectée jusqu'en 1826, date de son érection en succursale *après 30 ans d'abandon*. Pour sa réouverture au culte, l'édifice est réparé (blanchiment de l'intérieur, réédification envisagée du balet en ruines en 1834) et meublé (achat de fonts baptismaux, installation avant 1836 de statues provenant de l'église de Bonnétable).

En 1867, E. Pieau, architecte d'arrondissement, dresse un devis de restauration générale qui prévoit la destruction du balet, la réfection des enduits, la restauration du clocher (installation de persiennes et d'une croix) et de la couverture en tuiles, et plusieurs réparations intérieures (création d'un plafond à la sacristie, réparations du plancher du clocher, du lambris, du pavage et des marches du sanctuaire, blanchiment). Les travaux sont exécutés entre 1869 et 1871, avec ceux du presbytère, par François Labelle entrepreneur, Léon Rigot charpentier et Auguste Roger maçon, tous trois associés à Bonnétable, mais certains travaux prévus ont été remplacés par des réparations d'urgence (le balet n'est pas détruit). Renouard, peintre au Mans, dresse en 1880 un nouveau devis de restauration pour la voûte du chœur et le maître-autel, travaux partiellement financés par le duc de la Rochefoucauld.

Période(s) principale(s) : 12e siècle (?), limite 18e siècle 19e siècle

Période(s) secondaire(s) : 14e siècle (?), limite 16e siècle 17e siècle, 3e quart 19e siècle

Dates : 1869 (daté par source), 1880 (daté par source)

Auteur(s) de l'oeuvre : Renouard (peintre, attribution par source), Ernest Pieau (architecte d'arrondissement, attribution par source), Louis Renouard

Description

Implantée au milieu du cimetière, l'église présente un plan rectangulaire allongé réunissant nef et chœur. Le gros œuvre est en moellons de calcaire, grès roussard et silex enduits. Le mur-pignon ouest, épaulé d'importants contreforts corniers, porte un clocher mur complété d'un clocher en charpente essenté d'ardoises. La porte occidentale est protégée d'un *balet*, auvent en charpente couvert d'un appentis. La sacristie, construite en moellons de calcaire et de grès roussard enduits et couverte d'une croupe, est adossée au mur pignon est. Les baies ont des chambranles en pierre de taille sauf celle de la

sacristie à chambranle en briques enduites, elles sont couvertes en plein cintre sauf les deux fenêtres jumelées de l'élévation sud, couvertes d'arcs brisés. À l'intérieur, le vaisseau unique est couvert d'une voûte lambrissée en plein cintre.

Éléments descriptifs

Matériau(x) du gros-oeuvre, mise en oeuvre et revêtement : calcaire ; grès ; silex ; essentage d'ardoise ; enduit ; moellon ; pan de bois

Matériau(x) de couverture : tuile plate

Plan : plan allongé

Couvrements : lambris de couverture

Type(s) de couverture : toit à longs pans ; appentis ; croupe

Statut, intérêt et protection

Statut de la propriété : propriété publique

Présentation

L'église, avec le clocher-mur, le portail occidental et la fenêtre du mur nord, peuvent remonter au XII^e siècle (?). Les remaniements ultérieurs se limitent à l'ouverture de nouvelles baies (les fenêtres jumelées du mur sud au XIV^e siècle (?), la porte du mur nord et le lavabo du chœur dans la 2^e moitié du XVI^e ou au début du XVII^e siècle) et la construction du balet à une date inconnue. La sacristie est ajoutée avant 1835, peut-être à la limite des XVIII^e et XIX^e siècle au vu de l'encadrement en briques de sa fenêtre. Les travaux du 3^e quart du XIX^e siècle ont principalement concerné l'intérieur : en témoignent le lambris de couverture et le décor peint.

Références documentaires

Documents d'archive

- Archives départementales de la Sarthe. 2 O 361/6. **Dossiers d'administration communale. Terrehault. Église : réparations (1828). Presbytère : acquisition, réparations, location (1826-1937).**
- Archives communales de Jauzé. **Notice historique sur la paroisse de Jauzé.** Manuscrit commencé par Savinien Ferdinand Charles Guyard, curé de Jauzé, en 1841, avec cartes, et complété par ses successeurs. 1841.

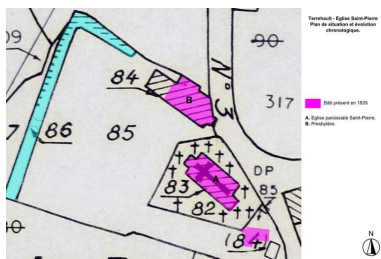
Documents figurés

- Plan cadastral révisé en 1933, mis à jour en 1988, section B1** (Direction générale des impôts - cadastre).
- Plan cadastral de la commune de Terrehault.** 1835. (Archives départementales de la Sarthe. PC/359). Section B1.

Bibliographie

- VALLÉE, Eugène. **Dictionnaire topographique du département de la Sarthe, comprenant les noms de lieux anciens et modernes**, revu et publié par R. LATOUCHE. Paris, Imprimerie nationale, 1952.

Illustrations



Plan de situation.
Dess. Julien Hardy



Vue générale depuis le sud.
Phot. Yves Guillotin



Vue générale depuis le sud-est.
Phot. Yves Guillotin

IVR52_20107200002NUDA



Portail ouest.
Phot. Yves Guillotin
IVR52_20107202274NUCA

IVR52_20107202273NUCA



Ancienne porte vers le cimetière
et fenêtre de l'élévation nord.
Phot. Yves Guillotin
IVR52_20107202277NUCA

IVR52_20107202278NUCA



Élévation sud : fenêtres jumelées.
Phot. Yves Guillotin
IVR52_20107202276NUCA



Vue intérieure depuis la nef.
Phot. Yves Guillotin
IVR52_20107202295NUCA



Vue intérieure depuis le chœur.
Phot. Yves Guillotin
IVR52_20107202296NUCA



Lavabo du mur sud du chœur.
Phot. Yves Guillotin
IVR52_20107202297NUCA



Porche d'entrée ouest (balet).
Phot. Yves Guillotin
IVR52_20107202275NUCA

Dossiers liés

Dossiers de synthèse :

Terrehault : présentation de la commune (IA72001094) Pays de la Loire, Sarthe, Terrehault

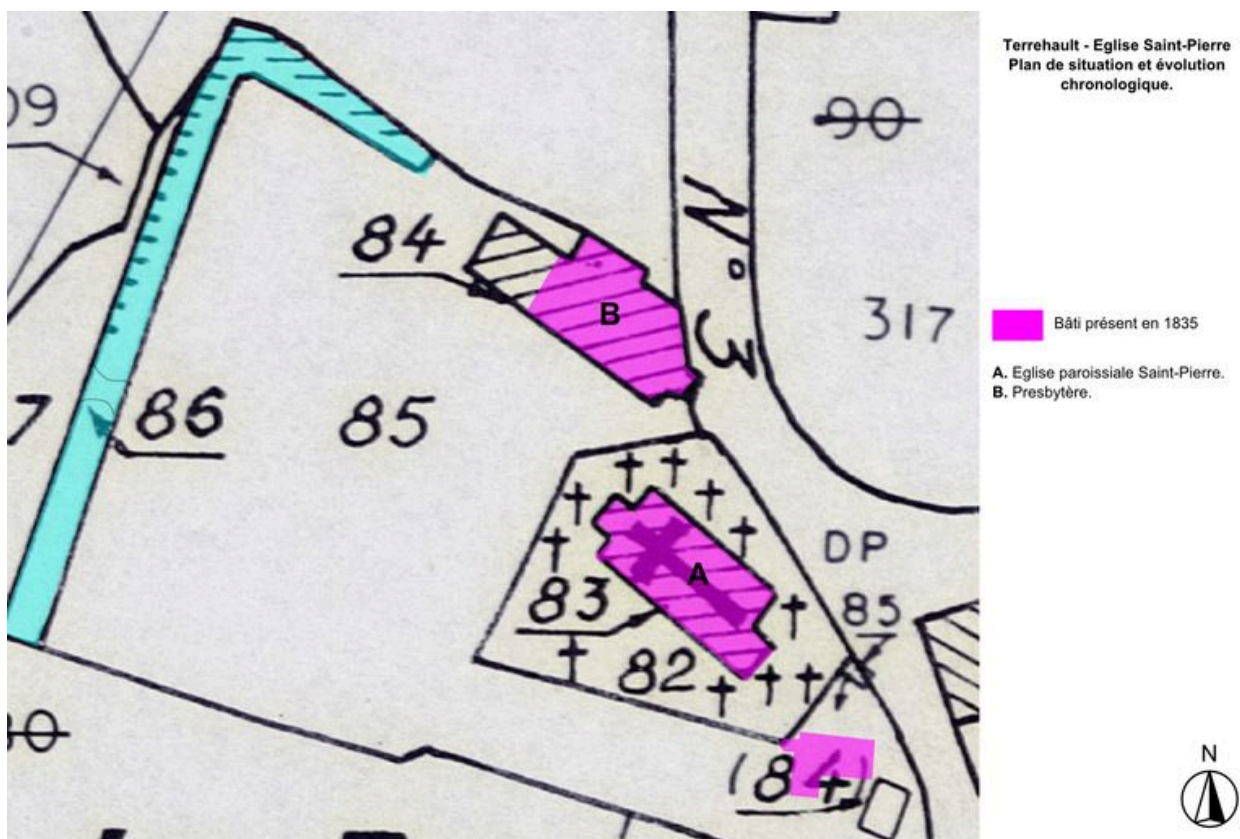
Oeuvre(s) contenue(s) :

Oeuvre(s) en rapport :

Terrehault : présentation de la commune (IA72001094) Pays de la Loire, Sarthe, Terrehault
Cimetière (IA72001105) Pays de la Loire, Sarthe, Terrehault, V.C.3

Auteur(s) du dossier : Julien Hardy

Copyright(s) : (c) Région Pays de la Loire - Inventaire général ; (c) Pays du Perche sarthois



Plan de situation.

Référence du document reproduit :

- **Plan cadastral révisé en 1933, mis à jour en 1988, section B1** (Direction générale des impôts - cadastre).

IVR52_20107200002NUDA

Auteur de l'illustration : Julien Hardy

Technique de relevé : reprise de fond ;

(c) Région Pays de la Loire - Inventaire général

reproduction soumise à autorisation du titulaire des droits d'exploitation



Vue générale depuis le sud.

IVR52_20107202273NUCA

Auteur de l'illustration : Yves Guillotin

(c) Région Pays de la Loire - Inventaire général

reproduction soumise à autorisation du titulaire des droits d'exploitation



Vue générale depuis le sud-est.

IVR52_20107202278NUCA

Auteur de l'illustration : Yves Guillotin

(c) Région Pays de la Loire - Inventaire général

reproduction soumise à autorisation du titulaire des droits d'exploitation



Portail ouest.

IVR52_20107202274NUCA

Auteur de l'illustration : Yves Guillotin

(c) Région Pays de la Loire - Inventaire général

reproduction soumise à autorisation du titulaire des droits d'exploitation




Ancienne porte vers le cimetière et fenêtre de l'élévation nord.

IVR52_20107202277NUCA

Auteur de l'illustration : Yves Guillotin

(c) Région Pays de la Loire - Inventaire général

reproduction soumise à autorisation du titulaire des droits d'exploitation



Élévation sud : fenêtres jumelées.

IVR52_20107202276NUCA

Auteur de l'illustration : Yves Guillotin

(c) Région Pays de la Loire - Inventaire général

reproduction soumise à autorisation du titulaire des droits d'exploitation



Vue intérieure depuis la nef.

IVR52_20107202295NUCA

Auteur de l'illustration : Yves Guillotin

(c) Région Pays de la Loire - Inventaire général

reproduction soumise à autorisation du titulaire des droits d'exploitation



Vue intérieure depuis le chœur.

IVR52_20107202296NUCA

Auteur de l'illustration : Yves Guillotin

(c) Région Pays de la Loire - Inventaire général

reproduction soumise à autorisation du titulaire des droits d'exploitation



Lavabo du mur sud du chœur.

IVR52_20107202297NUCA

Auteur de l'illustration : Yves Guillotin

(c) Région Pays de la Loire - Inventaire général

reproduction soumise à autorisation du titulaire des droits d'exploitation



Porche d'entrée ouest (balet).

IVR52_20107202275NUCA

Auteur de l'illustration : Yves Guillotin

(c) Région Pays de la Loire - Inventaire général

reproduction soumise à autorisation du titulaire des droits d'exploitation