

Pays de la Loire, Mayenne
Vaiges
anciennement les Croix
30 route du Mans

Maison, 30 route du Mans, anciennement les Croix

Références du dossier

Numéro de dossier : IA53004070
Date de l'enquête initiale : 2004
Date(s) de rédaction : 2004
Cadre de l'étude : inventaire topographique
Degré d'étude : repéré

Désignation

Dénomination : maison
Parties constituantes non étudiées : café

Compléments de localisation

Milieu d'implantation : en village
Références cadastrales : 1842, I, 69 ; 1982, ZK, 59

Historique

Maison construite dans le deuxième quart du XIXe siècle ou reconstruite à l'emplacement d'une maison plus ancienne dans la deuxième moitié du XIXe siècle. Elle a été remaniée vraisemblablement dans les années 1950 et ses encadrements de baies en pierres de taille ont alors été masqués ou supprimés. Elle a abrité un café au début du XXe siècle.

Période(s) principale(s) : 19e siècle, 3e quart 20e siècle

Description

La maison est élevée en retrait de l'angle formé par la route du Mans et la route de Chéméré. Elle est construite en moellons enduits de ciment. Sa toiture à croupes est en ardoise. Ses baies dont l'entourage est masqué par l'enduit sont dotées d'appuis en béton. La maison appartient au type IV.

Éléments descriptifs

Matériau(x) du gros-oeuvre, mise en oeuvre et revêtement : moellon sans chaîne en pierre de taille, enduit

Matériau(x) de couverture : ardoise

Étage(s) ou vaisseau(x) : 1 étage carré

Type(s) de couverture : toit à longs pans, croupe

Typologies et état de conservation

Typologies : La typologie des maisons est établie en fonction de l'importance des remaniements entrepris après l'établissement du cadastre en 1842. Type I : maison conservée dans son aspect antérieur à 1842. Type II : maison remaniée en façade (la morphologie ancienne est conservée). Type III : maison complètement remaniée ou reconstruite au même emplacement. Type IV : maison construite ex nihilo après le premier cadastre.

Statut, intérêt et protection

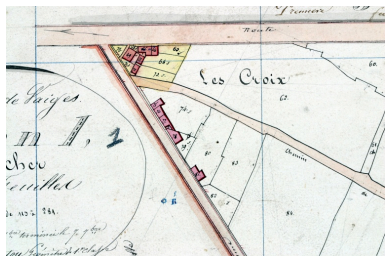
Statut de la propriété : propriété privée

Références documentaires

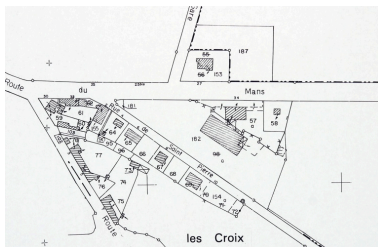
Documents figurés

- **La Mayenne. Vaiges. Carrefour des Croix.** Laval : Alliaume, s.d. [1er quart XXe siècle]. 1 impr. photoméc. (carte postale). (Collection particulière).

Illustrations



Extrait du plan cadastral
de 1842, section I1.
Repro. François Lasa
IVR52_20045301188NUCA



Extrait du plan cadastral renouvelé
en 1982 et régulièrement mis à jour
entre 1982 et 2002, section ZK.
Repro. François Lasa
IVR52_20045302408NUCA



Carte postale, 1er quart du 20e siècle.
Autr. Alliaume, Repro. François Lasa
IVR52_20045303245NUCA



Vue depuis la route.
Phot. François Lasa
IVR52_20045303321NUCA

Dossiers liés

Dossiers de synthèse :

Les maisons de la commune de Vaiges (IA53004119) Pays de la Loire, Mayenne, Vaiges

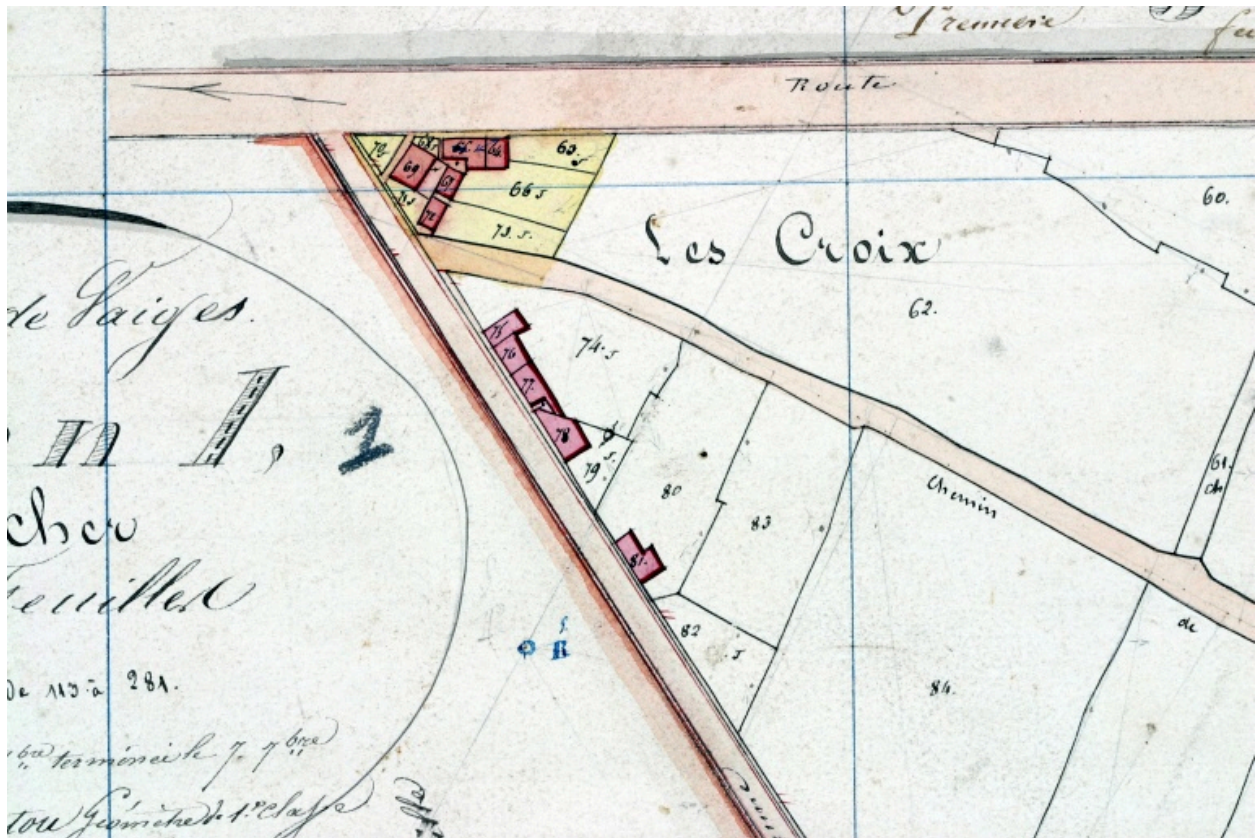
Oeuvre(s) contenue(s) :

Oeuvre(s) en rapport :

Vaiges, présentation de la commune (IA53004117) Pays de la Loire, Mayenne, Vaiges

Auteur(s) du dossier : Nicolas Foisneau, Christian Davy

Copyright(s) : (c) Région Pays de la Loire - Inventaire général ; (c) Conseil départemental de la Mayenne

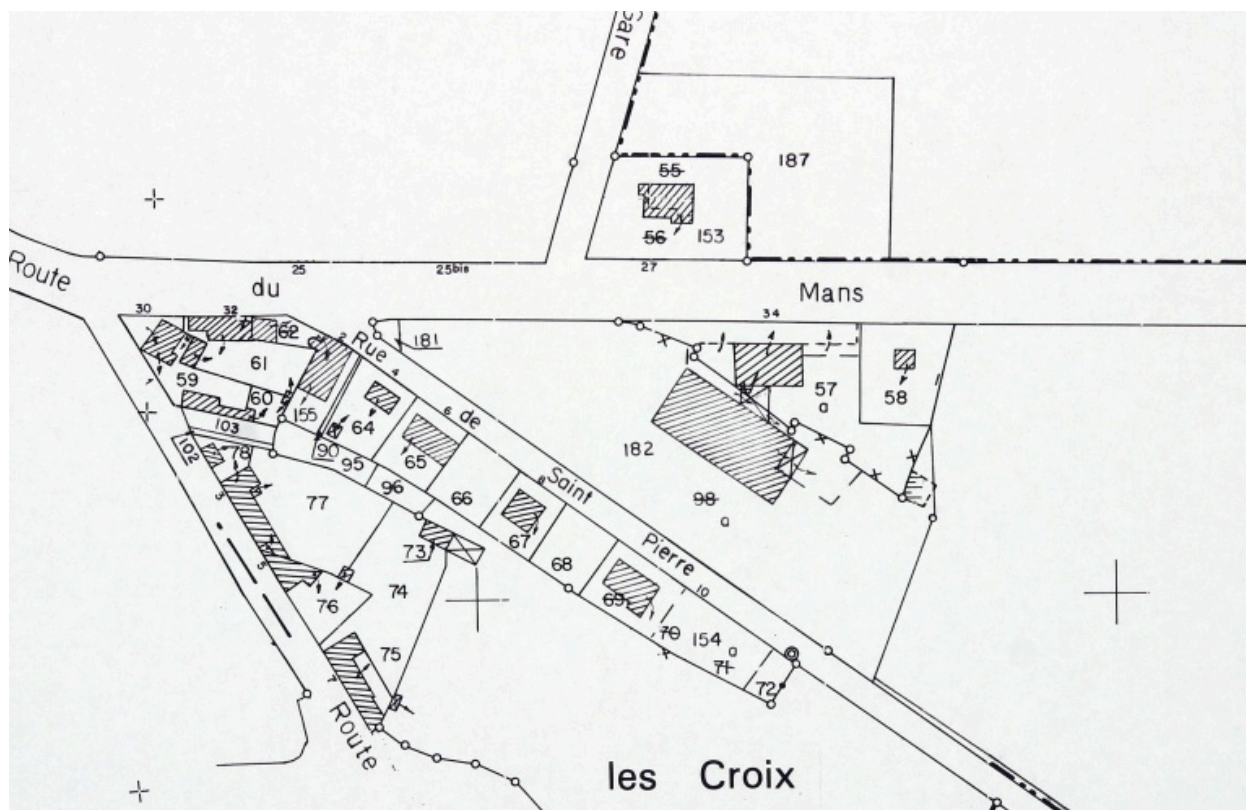


Extrait du plan cadastral de 1842, section II.

IVR52_20045301188NUCA

Auteur de l'illustration (reproduction) : François Lasa

(c) Conseil départemental de la Mayenne ; (c) Région Pays de la Loire - Inventaire général
communication libre, reproduction soumise à autorisation



Extrait du plan cadastral renouvelé en 1982 et régulièrement mis à jour entre 1982 et 2002, section ZK.

IVR52_20045302408NUCA

Auteur de l'illustration (reproduction) : François Lasa

(c) Ministère du budget, des comptes publics et de la réforme de l'Etat ; (c) Région Pays de la Loire - Inventaire général communication libre, reproduction soumise à autorisation



Carte postale, 1er quart du 20e siècle.

Référence du document reproduit :

- **La Mayenne. Vaiges. Carrefour des Croix.** Laval : Alliaume, s.d. [1er quart XXe siècle]. 1 impr. photoméc. (carte postale). (Collection particulière).

IVR52_20045303245NUCA

Auteur de l'illustration (reproduction) : François Lasa

Auteur du document reproduit : Alliaume

(c) Editions Alliaume ; (c) Région Pays de la Loire - Inventaire général ; (c) Collection particulière
communication libre, reproduction soumise à autorisation



Vue depuis la route.

IVR52_20045303321NUCA

Auteur de l'illustration : François Lasa

(c) Région Pays de la Loire - Inventaire général
communication libre, reproduction soumise à autorisation