

Pays de la Loire, Loire-Atlantique  
Guérande  
19-21 chemin du Guesny

## Maison, 19-21 chemin du Guesny

### Références du dossier

Numéro de dossier : IA44004384  
Date de l'enquête initiale : 2005  
Date(s) de rédaction : 2007  
Cadre de l'étude : inventaire topographique  
Degré d'étude : étudié

### Désignation

Dénomination : maison

### Compléments de localisation

Milieu d'implantation : en ville  
Références cadastrales : 1819. G 1192, 1193 ; 1989. AD 18, 361

### Historique

Les maisons n° 19 et 21 semblent constituer un même ensemble aujourd'hui partagé. Cette division figurée sur le cadastre de 1819 est confirmée en 1862 sur les plans d'alignement.

Période(s) principale(s) : 16e siècle (?)  
Période(s) secondaire(s) : 18e siècle, 19e siècle

### Description

Cet ensemble adopte un plan rectangulaire séparé par un mur de refend médian. Une porte aujourd'hui condamnée permettait la communication entre les deux parties. La construction est en moellon de granite avec encadrements et chaînages d'angles en pierre taillée. La couverture d'ardoise à deux pans sur pignons découverts est soulignée d'un faitage de tuile ronde. Le rez-de-chaussée est surmonté d'un étage de comble en surcroît éclairé par deux lucarnes (l'une pendante et l'autre sur le versant). Le manque d'homogénéité de la façade (ouvertures et encadrements) s'explique par des remaniements successifs. La charpente du n°21 présente des arbalétriers régulièrement percés de trous circulaires pour recevoir un chevillage. Au rez-de-chaussée, le pignon est conserve une cheminée engagée avec corbeaux en quart de rond et linteau de bois. Dans le jardin, une écurie et un appentis constituent les anciennes dépendances construites après 1819.

### Éléments descriptifs

Matériau(x) du gros-oeuvre, mise en oeuvre et revêtement : granite ; moellon  
Matériau(x) de couverture : ardoise, tuile  
Étage(s) ou vaisseau(x) : comble à surcroît  
Type(s) de couverture : toit à longs pans ; pignon découvert

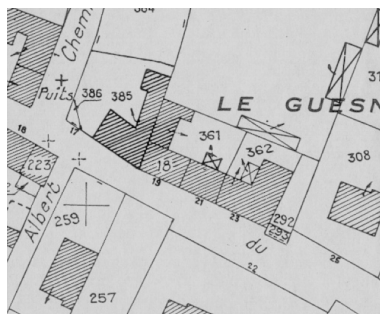
### Statut, intérêt et protection

Statut de la propriété : propriété privée

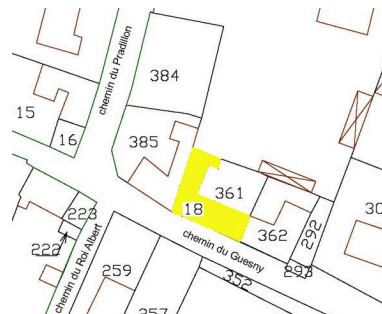
## Illustrations



Extrait du cadastre de 1819,  
section G, parcelles 1192, 1193.  
IVR52\_20074405007NUCA



Extrait du plan cadastral de 1989,  
section AD, parcelles 18, 361.  
Phot. Frédéric  
(reproduction) Dufrêche  
IVR52\_20074405225NUCA



Extrait du cadastre de 1989,  
section AD, parcelles 18, 361.  
Phot. Frédéric Dufrêche  
IVR52\_20074405008NUCA



Vue vers l'Ouest.  
Phot. Denis Pillet  
IVR52\_20074400234NUCA



Vue vers l'Est.  
Phot. Denis Pillet  
IVR52\_20074400235NUCA



Porte en arc brisé du n°19.  
Phot. Denis Pillet  
IVR52\_20074400236NUCA



Façade postérieure.  
Phot. Denis Pillet  
IVR52\_20074400232NUCA



Façade postérieure, détail  
d'une porte condamnée.  
Phot. Denis Pillet



Cheminée sur le pignon est.  
Phot. Denis Pillet  
IVR52\_20074400229NUCA

IVR52\_20074400231NUCA



Cheminée du pignon est, détail  
du chanfrein sur le linteau.

Phot. Denis Pillet

IVR52\_20074400230NUCA



Dépendances dans le jardin.

Phot. Denis Pillet

IVR52\_20074400233NUCA

## Dossiers liés

### Dossiers de synthèse :

La demeure urbaine de Guérande (IA44004455) Pays de la Loire, Loire-Atlantique, Guérande

### Oeuvre(s) contenue(s) :

### Oeuvre(s) en rapport :

Guérande : présentation de la commune et de l'aire d'étude (IA44004487) Pays de la Loire, Loire-Atlantique, Guérande

Auteur(s) du dossier : Frédéric Dufrêche

Copyright(s) : (c) Région Pays de la Loire - Inventaire général ; (c) Ville de Guérande



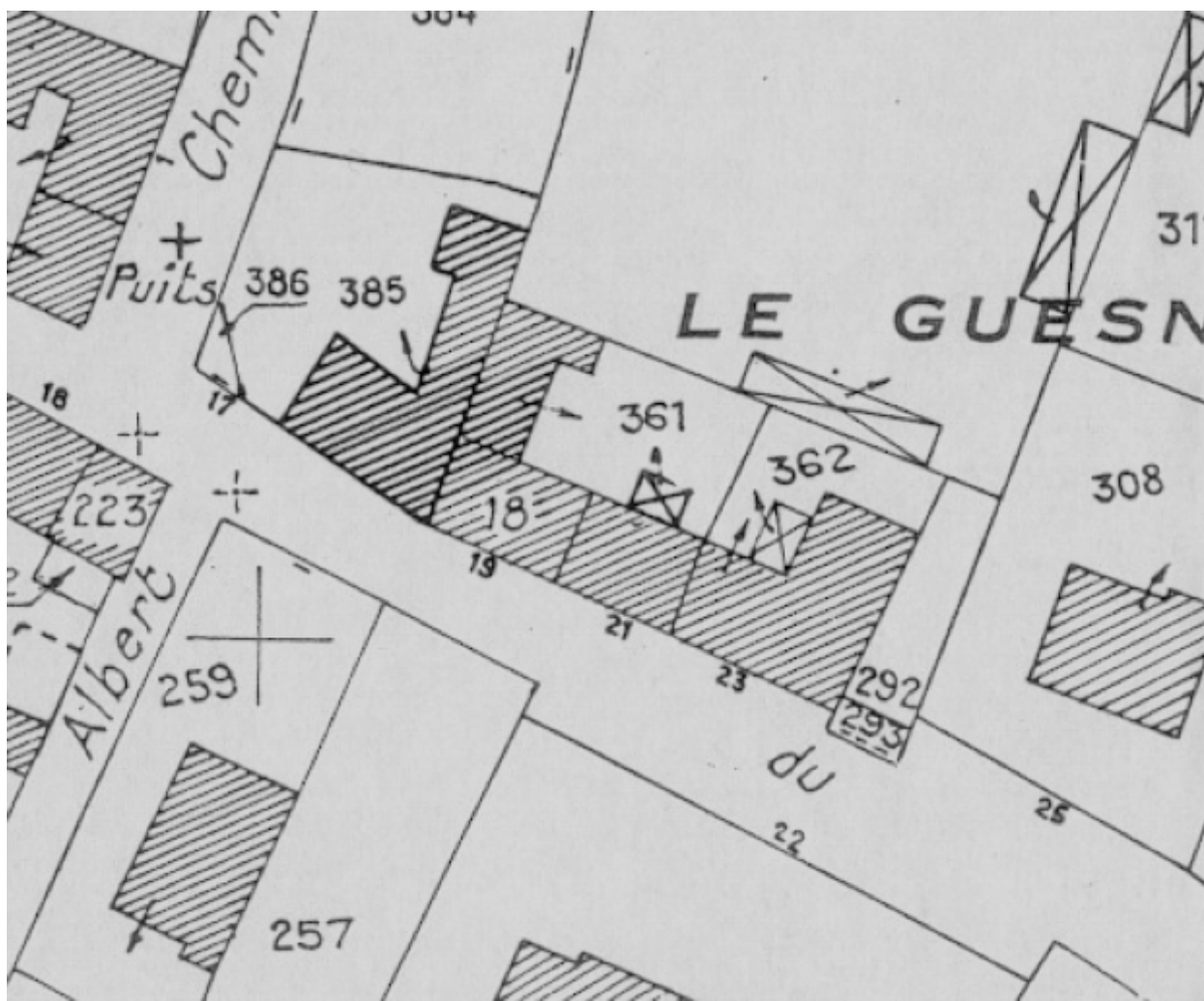
Extrait du cadastre de 1819, section G, parcelles 1192, 1193.

IVR52\_20074405007NUCA

(c) Conseil départemental de la Loire-Atlantique

reproduction soumise à autorisation du titulaire des droits d'exploitation





Extrait du plan cadastral de 1989, section AD, parcelles 18, 361.

Référence du document reproduit :

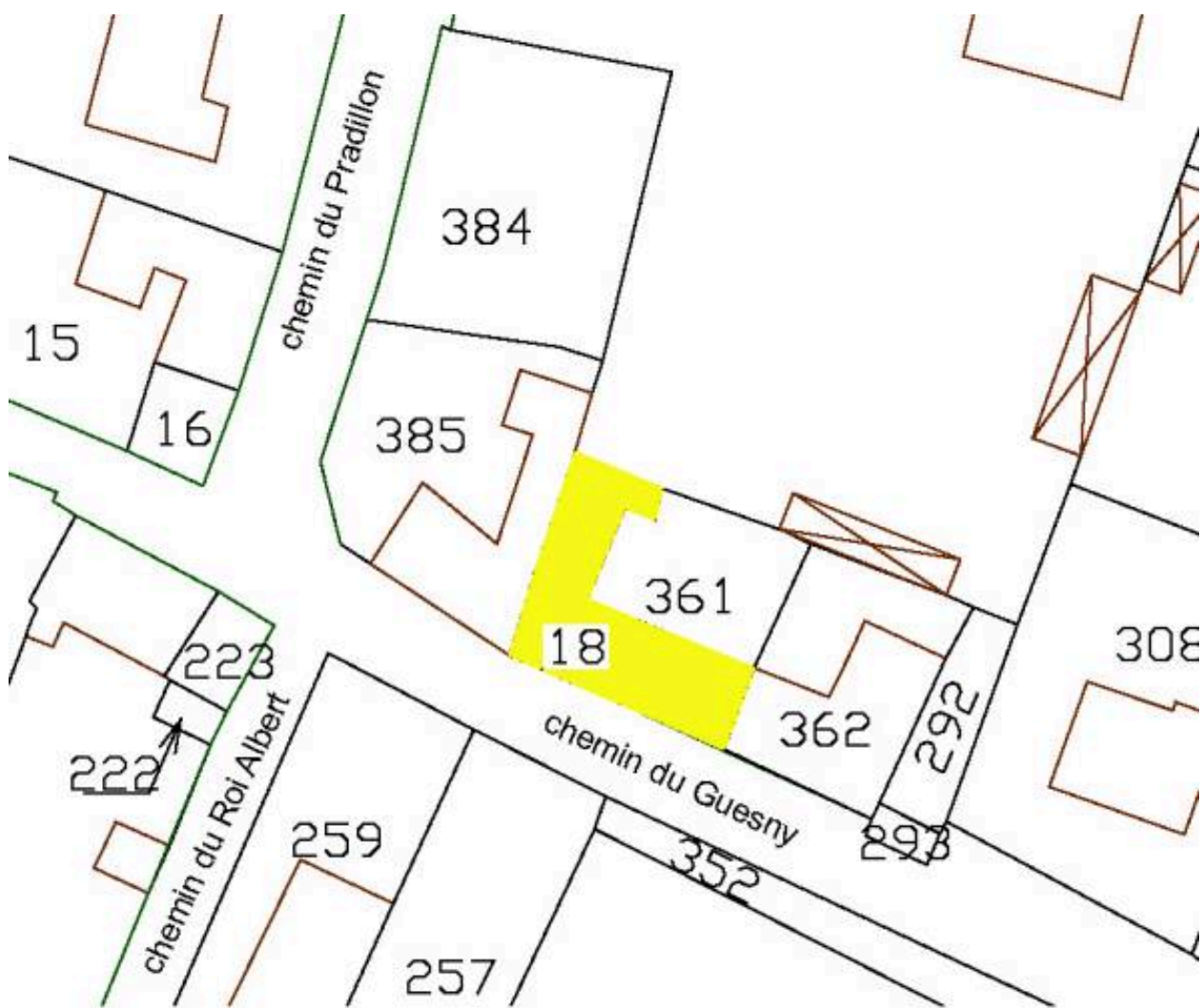
- **Guérande, plan cadastral, 1989**  
Ville de Guérande, service de l'urbanisme

IVR52\_20074405225NUCA

Auteur de l'illustration : Frédéric (reproduction) Dufrêche

(c) Région Pays de la Loire - Inventaire général

reproduction soumise à autorisation du titulaire des droits d'exploitation



Extrait du cadastre de 1989, section AD, parcelles 18, 361.

IVR52\_20074405008NUCA

Auteur de l'illustration : Frédéric Dufrêche

(c) Région Pays de la Loire - Inventaire général

reproduction soumise à autorisation du titulaire des droits d'exploitation



Vue vers l'Ouest.

IVR52\_20074400234NUCA

Auteur de l'illustration : Denis Pillet

(c) Région Pays de la Loire - Inventaire général

reproduction soumise à autorisation du titulaire des droits d'exploitation





Vue vers l'Est.

IVR52\_20074400235NUCA

Auteur de l'illustration : Denis Pillet

(c) Région Pays de la Loire - Inventaire général

reproduction soumise à autorisation du titulaire des droits d'exploitation





Porte en arc brisé du n°19.

IVR52\_20074400236NUCA

Auteur de l'illustration : Denis Pillet

(c) Région Pays de la Loire - Inventaire général

reproduction soumise à autorisation du titulaire des droits d'exploitation



Façade postérieure.

IVR52\_20074400232NUCA

Auteur de l'illustration : Denis Pillet

(c) Région Pays de la Loire - Inventaire général

reproduction soumise à autorisation du titulaire des droits d'exploitation





Façade postérieure, détail d'une porte condamnée.

IVR52\_20074400231NUCA

Auteur de l'illustration : Denis Pillet

(c) Région Pays de la Loire - Inventaire général

reproduction soumise à autorisation du titulaire des droits d'exploitation



Cheminée sur le pignon est.

IVR52\_20074400229NUCA

Auteur de l'illustration : Denis Pillet

(c) Région Pays de la Loire - Inventaire général

reproduction soumise à autorisation du titulaire des droits d'exploitation





Cheminée du pignon est, détail du chanfrein sur le linteau.

IVR52\_20074400230NUCA

Auteur de l'illustration : Denis Pillet

(c) Région Pays de la Loire - Inventaire général

reproduction soumise à autorisation du titulaire des droits d'exploitation



Dépendances dans le jardin.

IVR52\_20074400233NUCA

Auteur de l'illustration : Denis Pillet

(c) Région Pays de la Loire - Inventaire général

reproduction soumise à autorisation du titulaire des droits d'exploitation