

Pays de la Loire, Sarthe
Pruillé-l'Éguillé

Les moulins de la commune de Pruillé-l'Éguillé

Références du dossier

Numéro de dossier : IA72001401

Date de l'enquête initiale : 2011

Date(s) de rédaction : 2011

Cadre de l'étude : inventaire topographique Forêt de Bercé

Auteur(s) du dossier : Stéphanie Aquilon

Copyright(s) : (c) Région Pays de la Loire - Inventaire général ; (c) Syndicat de Pays de la Vallée du Loir

Désignation

Dénomination : moulin

Aires d'études : Forêt de Bercé

Localisations :

Pays de la Loire, Sarthe

Pruillé-l'Éguillé

Historique

Un moulin à vent totalement disparu a été recensé par Delaunay non loin du lieu-dit Petit Bel Abri, au nord-ouest de la commune. En 1834, les parcelles C7, C8 et C9 sont nommées Pièce du moulin à vent. Le moulin aurait existé sur la parcelle C8, près du carrefour de la Croix de Longue Branche.

On recense 5 moulins à eau au total. Deux moulins totalement disparus sont mentionnés dans les archives antérieures au XIXe siècle : Sambris et le Vieux Moulin. Le moulin de Sambris, du nom de la rivière qui coule au nord de la commune, et sa métairie, sont cités dès 1320. Le moulin tournait pour le chapitre de Saint-Julien du Mans. Il subsiste actuellement au lieu-dit de Sambris une ferme isolée, qui n'est pas à proximité immédiate de la rivière. La métairie dite le Vieux Moulin est citée en 1490. Une ferme subsiste sur le site.

Trois moulins à eau ont été repérés sur le terrain : le Rifroger, la Chênaye et Saint-Jean. Les moulins de Rifroger et de la Chênaye tournaient sous l'Ancien Régime pour le château de Lucé. Celui de Saint-Jean fonctionnait probablement pour la collégiale Saint-Julien de Pruillé-l'Éguillé (existence d'une chapelle dédiée à saint Jean). Néanmoins il appartenait déjà à un laïc au XVIIIe siècle. Il est revendu en 1847. Ces trois moulins ont été tout ou partie reconstruits au XIXe siècle (1856 à Rifroger). En 1924, les moulins de la Chênaye et de Saint-Jean (maison nouvellement construite en 1922) tournaient encore. Le moulin de Saint-Jean fait fonctionner une scierie de 1913 à 1926. Il tourna encore jusqu'en 1969 comme moulin d'échange (atelier et turbine sont enregistrés en 1943). On le voit en carte postale, mais par erreur sous le nom de moulin de la Chênaie.

Période(s) principale(s) : 2e moitié 19e siècle

Description

Les moulins à eau étaient des moulins à blé. La meunerie était associée à une ferme. Le moulin de Rifroger tournait grâce à un bief de dérivation du Rifroger, ceux de la Chênaye et de Saint-Jean disposaient d'un bief de dérivation du ruisseau de Pruillé. Dans la seconde moitié du XIXe siècle, ces moulins fonctionnaient avec deux paires de meules dont l'une chôlait plus de six mois par an.

Matériau(x) du gros-oeuvre, mise en oeuvre et revêtement : calcaire ; enduit ; moellon

Références documentaires

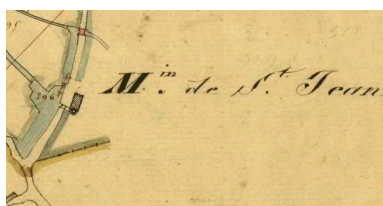
Bibliographie

- PLOMMEE, Gérard. **Moulins à vent de la Sarthe**. Le Mans : éditions de la ReINETTE, 2002.

Périodiques

- BOUHOURS, Marc. **Un métier disparu : le moulin d'échange**. *Au fil du temps*, 24 août 1999, n° 6. p. 3
- COUTARD, André. **Moulins sur les affluents en rive droite du Loir**. *Moulins de la Sarthe*, 1999, n° 31.

Illustrations



Extrait du plan cadastral de
1834 : moulin de Saint-Jean.
IVR52_20117201665NUCA



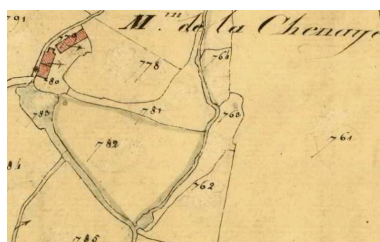
Extrait du plan cadastral de
1987 : moulin de Saint-Jean.
Phot. Yves (reproduction) Guillotin
IVR52_20117201617NUCA



Extrait du plan cadastral de
1834 : moulin de Rifroger.
IVR52_20117201666NUCA



Extrait du plan cadastral de
1987 : moulin de Rifroger.
Phot. Yves (reproduction) Guillotin
IVR52_20117201610NUCA



Extrait du plan cadastral de
1834 : moulin de la Chenaye.
IVR52_20117201667NUCA



Extrait du plan cadastral de
1987 : moulin de la Chênaye.
Phot. Yves (reproduction) Guillotin
IVR52_20117201614NUCA



Moulin de Saint-Jean.
Phot. Yves Guillotin
IVR52_20117201211NUCA



Canalisation du ruisseau de Pruillé,
en amont du moulin de Saint-Jean.
Phot. Yves Guillotin
IVR52_20117201212NUCA

Dossiers liés

Dossier(s) de synthèse :

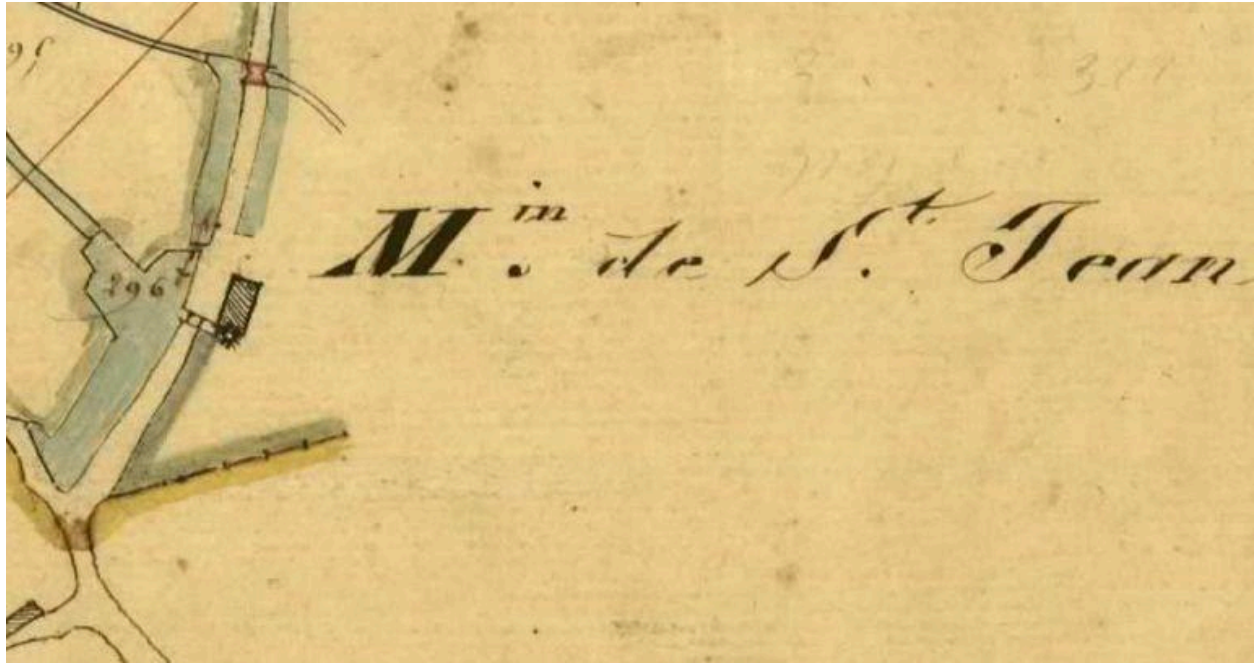
Pruillé-l'Éguillé : présentation de la commune (IA72001397) Pays de la Loire, Sarthe, Pruillé-l'Éguillé

Les moulins de l'aire d'étude : La Forêt de Bercé (IA72001504)

Édifices repérés et/ou étudiés :

Auteur(s) du dossier : Stéphanie Aquilon

Copyright(s) : (c) Région Pays de la Loire - Inventaire général ; (c) Syndicat de Pays de la Vallée du Loir



Extrait du plan cadastral de 1834 : moulin de Saint-Jean.

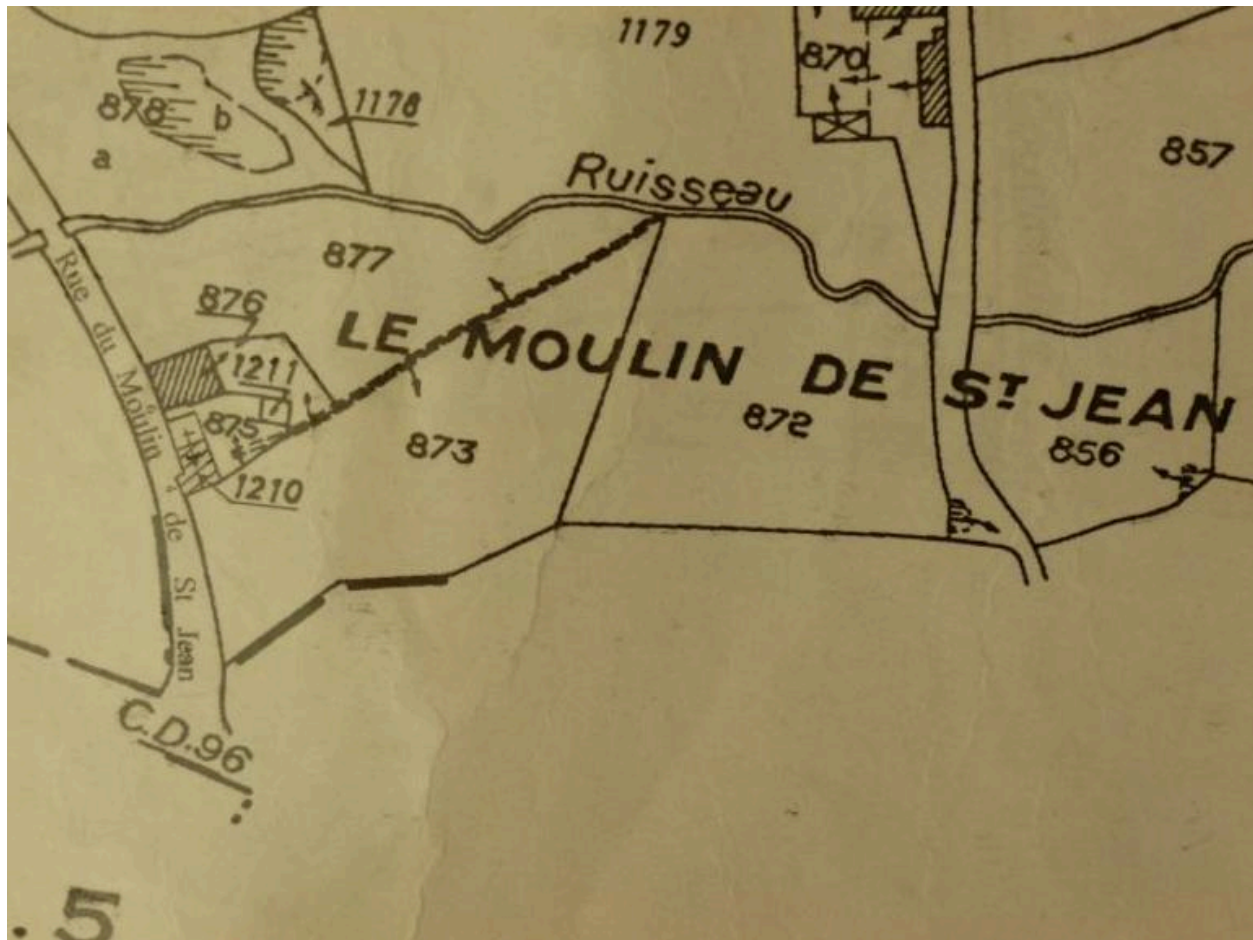
Référence du document reproduit :

- Extrait du plan cadastral de 1834, section C2, éch. 1/2500e. (Archives départementales de la Sarthe ; PC 252/4).

IVR52_20117201665NUCA

(c) Conseil général de la Sarthe

reproduction soumise à autorisation du titulaire des droits d'exploitation



Extrait du plan cadastral de 1987 : moulin de Saint-Jean.

Référence du document reproduit :

- Extrait du plan cadastral de 1987, section A5, éch. 1/2500e. (Mairie de Pruillé-l'Éguillé).

IVR52_20117201617NUCA

Auteur de l'illustration : Yves (reproduction) Guillotin

(c) Région Pays de la Loire - Inventaire général ; (c) Mairie de Pruillé-l'Éguillé
reproduction soumise à autorisation du titulaire des droits d'exploitation



Extrait du plan cadastral de 1834 : moulin de Rifroger.

Référence du document reproduit :

- Extrait du plan cadastral de 1824, section A3, éch. 1/2500e. (Archives départementales de la Sarthe ; PC 252/5).

IVR52_20117201666NUCA

(c) Conseil général de la Sarthe

reproduction soumise à autorisation du titulaire des droits d'exploitation



Extrait du plan cadastral de 1987 : moulin de Rifroger.

Référence du document reproduit :

- **Mairie de Pruillé-l'Éguillé. Extrait du plan cadastral 1987, section A3, éch. 1/2500e.**
Extrait du plan cadastral 1987, section A3, éch. 1/2500e. (Mairie de Pruillé-l'Éguillé).

IVR52_20117201610NUCA

Auteur de l'illustration : Yves (reproduction) Guillotin

(c) Région Pays de la Loire - Inventaire général ; (c) Conseil général de la Sarthe
reproduction soumise à autorisation du titulaire des droits d'exploitation



Extrait du plan cadastral de 1834 : moulin de la Chenaye.

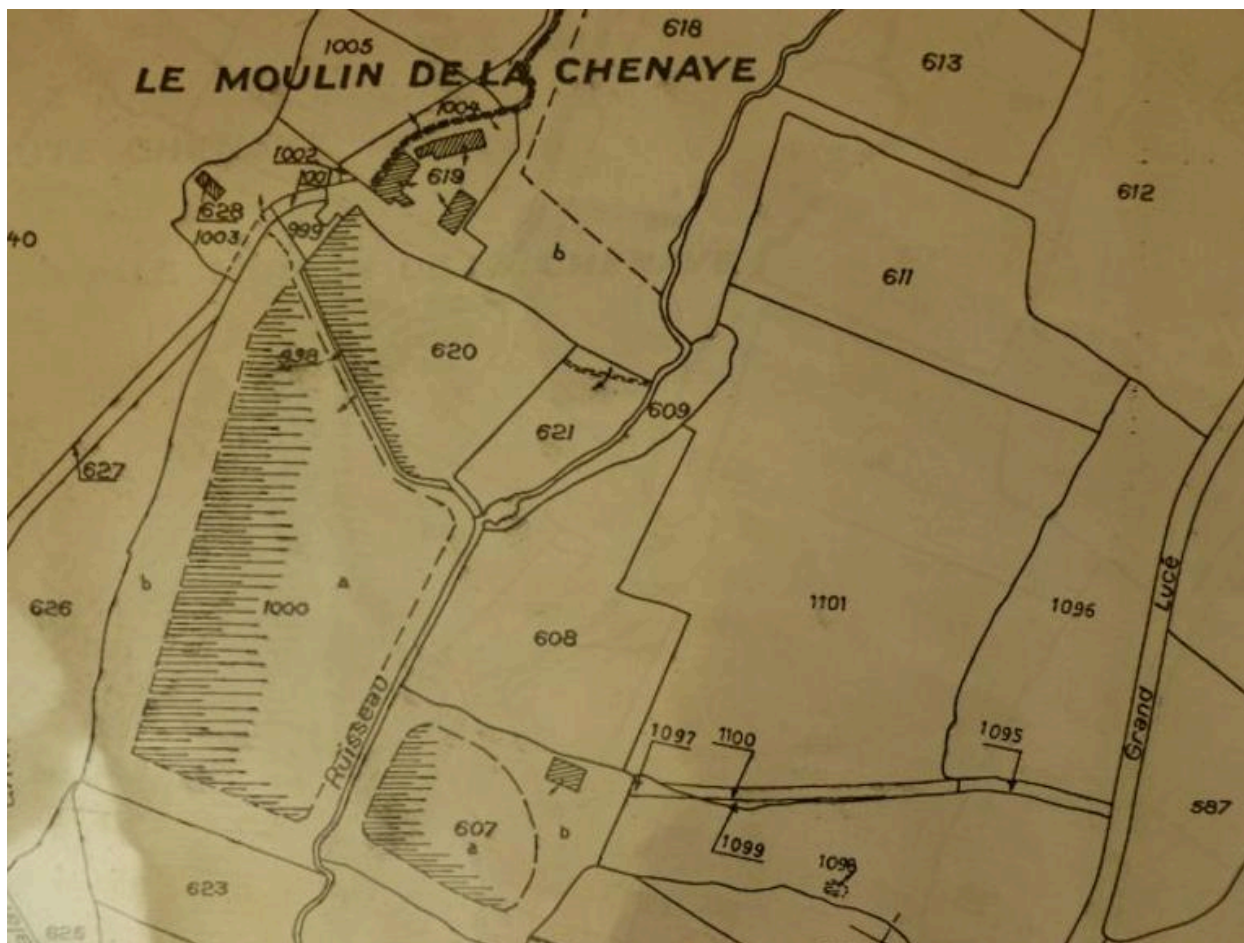
Référence du document reproduit :

- Extrait du plan cadastral de 1834, section A4, éch. 1/2500e. (Archives départementales de la Sarthe ; PC 252/6).

IVR52_20117201667NUCA

(c) Conseil général de la Sarthe

reproduction soumise à autorisation du titulaire des droits d'exploitation



Extrait du plan cadastral de 1987 : moulin de la Chênaye.

Référence du document reproduit :

- Extrait du plan cadastral de 1987, section A4, éch. 1/2500e. (Mairie de Pruillé-l'Éguillé).

IVR52_20117201614NUCA

Auteur de l'illustration : Yves (reproduction) Guillotin

(c) Région Pays de la Loire - Inventaire général ; (c) Conseil général de la Sarthe
reproduction soumise à autorisation du titulaire des droits d'exploitation



Moulin de Saint-Jean.

IVR52_20117201211NUCA

Auteur de l'illustration : Yves Guillotin

Date de prise de vue : 2011

(c) Région Pays de la Loire - Inventaire général ; (c) Syndicat de Pays de la Vallée du Loir
reproduction soumise à autorisation du titulaire des droits d'exploitation



Canalisation du ruisseau de Pruillé, en amont du moulin de Saint-Jean.

IVR52_20117201212NUCA

Auteur de l'illustration : Yves Guillotin

(c) Région Pays de la Loire - Inventaire général ; (c) Syndicat de Pays de la Vallée du Loir
reproduction soumise à autorisation du titulaire des droits d'exploitation