Pays de la Loire, Sarthe
Conflans-sur-Anille
15 rue Saint-Maurice

École libre puis communale de filles, actuellement maison, 15 rue Saint-Maurice

Références du dossier

Numéro de dossier : IA72058903
Date de l'enquête initiale : 2019
Date(s) de rédaction : 2019
Cadre de l'étude : inventaire topographique Bourgs et petites cités du Perche sarthois
Degré d'étude : étudié

Désignation

Dénomination : école
Précision sur la dénomination : école libre ; école communale
Genre du destinataire : de filles
Destinations successives : maison
Parties constituantes non étudiées : préau, cour, mur de clôture, puits

Compléments de localisation

Milieu d'implantation : en village
Références cadastrales : 1836, C4, 578 ; 2019, AE, 45

Historique

Le corps principal figure sur le plan cadastral napoléonien de 1829, à l'exception de l'extrémité ouest. Les origines en sont inconnues, mais peut-être sont-elles à mettre en lien avec le départ de souterrain visible sous la maison, peut-être d'époque médiévale, et dont l'entrée est particulièrement soignée.
Propriété de Mme Bodin de Galembert, le bâtiment est racheté conjointement par M. de Vanssay, châtelain de la Barre, et trois de ses parents. Ceux-ci y font probablement d'importants travaux et y installent en 1840 une école libre et gratuite pour les filles, ce que confirment les matrices cadastrales. L'établissement est confié à la gestion de deux sœurs de la congrégation de la Charité d'Évron, l'une devant dispenser des cours aux jeunes filles pauvres et l'autre dispenser des soins aux malades. Pendant de longues années, la maison est proposée à la commune qui ne peut toutefois l'acquérir, ne pouvant régler les frais de notaire malgré ses demandes répétées de secours financiers.
A partir de 1877, l'école en très mauvais état fait l'objet d'un bail pour douze ans à la commune qui doit en assurer l'entretien ; celle-ci ne peut toutefois en changer l'affectation et doit y maintenir des religieuses. Le bail est recalé en préfecture, la commune ne pouvant financer l'entretien d'un établissement d'enseignement privé. Dès lors, la commune tente de négocier la laïcisation de l'école auprès des propriétaires du bâtiment et de l'administration. En mai 1878, elle obtient que Laurent Beauchamps, négociant en biens, lui vende la maison, devenant ainsi école communale. L'architecte Gustave Cuvilier est chargé de réaliser les plans et devis pour la remise en état du bâtiment. Les travaux sont réalisés en 1880 par l'entrepreneur Dias : une salle de classe est construite dans le prolongement de la maison, un préau, des sanitaires et un puits sont aménagés dans la cour. Une institutrice congréganiste, sœur Rose Bézier, est d'abord nommée mais, finalement trop âgée pour cette fonction, elle est rapidement remplacée par une institutrice laïque.
Divers travaux de réparations sont mentionnés dans la 1ère moitié du XXe siècle, comme le percement d'une nouvelle porte sur la cour en 1931 ou la construction d'un bûcher en 1949. Les classes de Conflans-sur-Anille sont géminées en 1956. Le bâtiment sert d'école jusqu'à l'ouverture du groupe scolaire en 1965, à la suite de quoi il est mis en location puis vendu. Quelques remaniements d'ouvertures sont à signaler dans la 2e moitié du XXe siècle : une porte a été transformée en petite baie et une fenêtre de l'étage, fermée à une époque inconnue, a été rouverte avec un léger décalage.

Période(s) principale(s) : Moyen Age (?), 2e quart 19e siècle, 4e quart 19e siècle
Période(s) secondaire(s) : 1ère moitié 20e siècle, 2e moitié 20e siècle
Dates : 1840 (daté par source), 1880 (daté par source)
Auteur(s) de l'oeuvre : Dias (entrepreneur, attribution par source), Gustave Cuvilier (architecte, attribution par source)

Description

Orienté au sud, le corps principal abrite un logement à quatre travées et étage carré, prolongé de l'ancienne classe surmontée d'un comble à surcroît percé d'une lucarne pendante. Les encadrements des ouvertures sont en briques et parfois en arc segmentaire. La cave sous la salle de classe donne accès à un départ de souterrain aujourd'hui condamné, voûté en plein cintre et dont l'arc d'entrée est appareillé en grison. Dans la cour se trouvent l'ancien préau en bois, en appentis contre la maison voisine, un petit pavillon abritant le puits ainsi que l'édicule des sanitaires tout en briques.

Eléments descriptifs

Matériau(x) du gros-oeuvre, mise en oeuvre et revêtement : moellon, enduit (?)
Matériau(x) de couverture : tuile plate
Étage(s) ou vaisseau(x) : sous-sol, rez-de-chaussée, 1 étage carré
Couvrements : charpente en bois apparente
Élévations extérieures : élévation à travées
Type(s) de couverture : toit à longs pans

Typologies et état de conservation

État de conservation : bon état, remanié

Statut, intérêt et protection

Protections :
Statut de la propriété : propriété d'une personne privée

Références documentaires

Documents d'archive

- Archives départementales de la Sarthe ; **1792-1917 : registres des délibérations du conseil municipal de Conflans-sur-Anille.**
- Archives départementales de la Sarthe ; 2 O 87/6. 1837-1931 : écoles de Conflans-sur-Anille.
- Archives départementales de la Sarthe ; 4 O 134. 1805-1886 : legs et donations à la fabrique de Conflans-sur-Anille.
- Archives départementales de la Sarthe ; 3 P 88. Matrices cadastrales, registres des augmentations et diminutions de construction de Conflans-sur-Anille.
- Archives municipales de Conflans-sur-Anille. **1917 à nos jours : registres des délibérations du conseil municipal.**

Documents figurés

- **Plan sommaire de l'école de filles de Conflans-sur-Anille, 2e moitié XIXe siècle.** (Archives départementales de la Sarthe ; 2 O 87/6).

Bibliographie

- CHERON, Louis. "Conflans-sur-Anille" (Monographie éditée à partir des articles parus dans la revue Province du Maine de 1973 à 1975), 1976.

p. 66

Illustrations

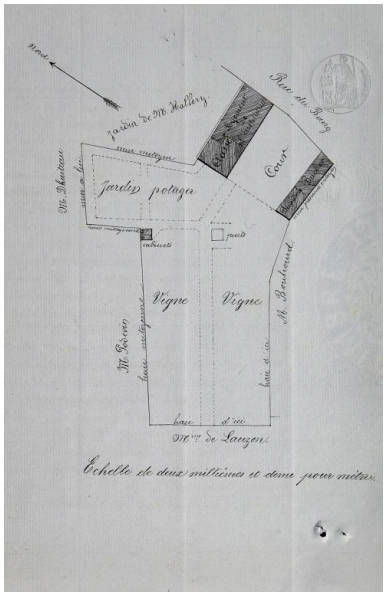

Un plan sommaire de l'école de filles, 2e moitié XIXe siècle. (AD Sarthe, 2 O 87/6).
Phot. Pierre-Bernard Fourny
IVR52_20197203074NUCA

L'école et la classe photographiées à la fin du XIXe siècle ; (collection particulière).
Phot. Pierrick (reproduction) Barreau
IVR52_20197201970NUCA

L'école, photographie du milieu du XXe siècle ; (collection particulière).
Phot. Pierre-Bernard Fourny
IVR52_20197201554NUCA

Le corps principal depuis la rue.
Phot. Pierre-Bernard Fourny
IVR52_20197201641NUCA

Le corps principal depuis la cour.
Phot. Pierre-Bernard Fourny
IVR52_20197202005NUCA

L'ancien préau.
Phot. Pierre-Bernard Fourny
IVR52_20197202006NUCA

Le puits.
Phot. Pierre-Bernard Fourny



Les anciens sanitaires.
Phot. Pierre-Bernard Fourny

Le départ de souterrain.
Phot. Pierre-Bernard Fourny
IVR52_20197201999NUCA

IVR52_20197202004NUCA

Le départ de souterrain.
Phot. Pierre-Bernard Fourny
IVR52_20197201998NUCA

IVR52_20197202003NUCA

Le départ de souterrain.
Phot. Pierre-Bernard Fourny
IVR52_20197202000NUCA

Le départ de souterrain,
détail de l'arc en grison.
Phot. Pierre-Bernard Fourny
IVR52_20197202001NUCA

Une date portée peu lisible
à l'entrée de a cave (18??).
Phot. Pierre-Bernard Fourny
IVR52_20197202002NUCA

Dossiers liés

Dossiers de synthèse :
Conflans-sur-Anille : présentation du bourg (IA72058895) Pays de la Loire, Sarthe, Conflans-sur-Anille
Oeuvre(s) contenue(s) :

Auteur(s) du dossier : Pierrick Barreau
Copyright(s) : (c) Région Pays de la Loire - Inventaire général ; (c) Pays du Perche sarthois

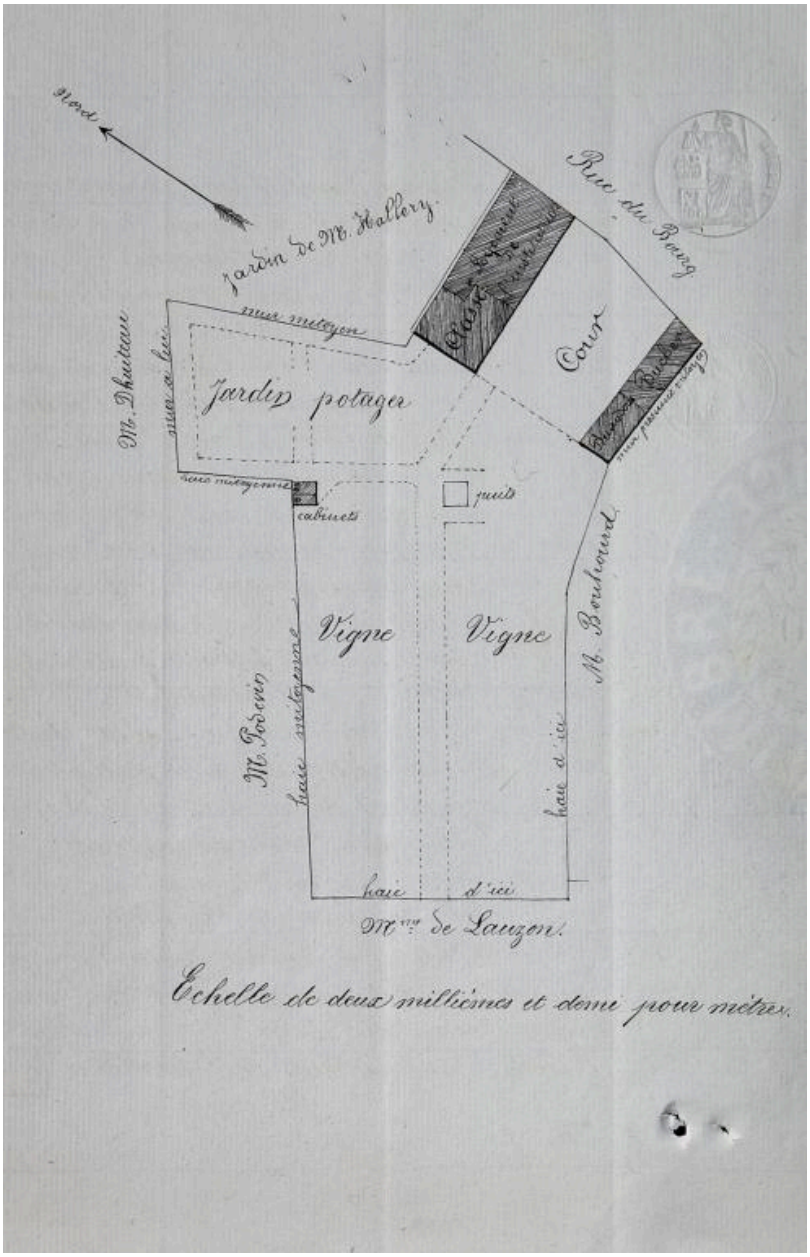

Un plan sommaire de l'école de filles, 2e moitié XIXe siècle. (AD Sarthe, 2 O 87/6).

Référence du document reproduit :

- **Plan sommaire de l'école de filles de Conflans-sur-Anille, 2e moitié XIXe siècle.** (Archives départementales de la Sarthe ; 2 O 87/6).

IVR52_20197203074NUCA
Auteur de l'illustration : Pierre-Bernard Fourny
Date de prise de vue : 2019
(c) Région Pays de la Loire - Inventaire général ; (c) Archives départementales de la Sarthe
communication libre, reproduction soumise à autorisation

L'école et la classe photographiées à la fin du XIXe siècle ; (collection particulière).

Référence du document reproduit :

- Collections de cartes postales et de photographies anciennes, commune de Conflans-sur-Anille. (Collection particulière).

IVR52_20197201970NUCA
Auteur de l'illustration : Pierrick (reproduction) Barreau
Date de prise de vue : 2019
(c) Région Pays de la Loire - Inventaire général ; (c) Collection particulière
communication libre, reproduction soumise à autorisation

L'école, photographie du milieu du XXe siècle ; (collection particulière).

Référence du document reproduit :

- Collections de cartes postales et de photographies anciennes, commune de Conflans-sur-Anille. (Collection particulière).

IVR52_20197201554NUCA
Auteur de l'illustration : Pierre-Bernard Fourny
Date de prise de vue : 2019
(c) Région Pays de la Loire - Inventaire général ; (c) Collection particulière
communication libre, reproduction soumise à autorisation

Le corps principal depuis la rue.

IVR52_20197201641NUCA
Auteur de l'illustration : Pierre-Bernard Fourny
Date de prise de vue : 2019
(c) Région Pays de la Loire - Inventaire général
communication libre, reproduction soumise à autorisation

Le corps principal depuis la cour.

IVR52_20197202005NUCA
Auteur de l'illustration : Pierre-Bernard Fourny
Date de prise de vue : 2019
(c) Région Pays de la Loire - Inventaire général
communication libre, reproduction soumise à autorisation

L'ancien préau.

IVR52_20197202006NUCA
Auteur de l'illustration : Pierre-Bernard Fourny
Date de prise de vue : 2019
(c) Région Pays de la Loire - Inventaire général
communication libre, reproduction soumise à autorisation

Le puits.

IVR52_20197202004NUCA
Auteur de l'illustration : Pierre-Bernard Fourny
Date de prise de vue : 2019
(c) Région Pays de la Loire - Inventaire général
communication libre, reproduction soumise à autorisation

Les anciens sanitaires.

IVR52_20197202003NUCA
Auteur de l'illustration : Pierre-Bernard Fourny
Date de prise de vue : 2019
(c) Région Pays de la Loire - Inventaire général
communication libre, reproduction soumise à autorisation

Le départ de souterrain.

IVR52_20197201999NUCA
Auteur de l'illustration : Pierre-Bernard Fourny
Date de prise de vue : 2019
(c) Région Pays de la Loire - Inventaire général
communication libre, reproduction soumise à autorisation

Le départ de souterrain.

IVR52_20197201998NUCA
Auteur de l'illustration : Pierre-Bernard Fourny
Date de prise de vue : 2019
(c) Région Pays de la Loire - Inventaire général
communication libre, reproduction soumise à autorisation

Le départ de souterrain.

IVR52_20197202000NUCA
Auteur de l'illustration : Pierre-Bernard Fourny
Date de prise de vue : 2019
(c) Région Pays de la Loire - Inventaire général
communication libre, reproduction soumise à autorisation

Le départ de souterrain, détail de l'arc en grison.

IVR52_20197202001NUCA
Auteur de l'illustration : Pierre-Bernard Fourny
Date de prise de vue : 2019
(c) Région Pays de la Loire - Inventaire général
communication libre, reproduction soumise à autorisation



Une date portée peu lisible à l'entrée de a cave (18??).

IVR52_20197202002NUCA
Auteur de l'illustration : Pierre-Bernard Fourny
Date de prise de vue : 2019
(c) Région Pays de la Loire - Inventaire général
communication libre, reproduction soumise à autorisation