Pays de la Loire, Sarthe
Jupilles
la Huberdière, les Forges
12 route des Forges

Ensemble de 2 maisons forestières de la Huberdière et des Forges, actuellement maisons

Références du dossier

Numéro de dossier : IA72001298
Date de l'enquête initiale : 2010
Date(s) de rédaction : 2010
Cadre de l'étude : inventaire topographique Forêt de Bercé
Degré d'étude : étudié

Désignation

Dénomination : maison
Genre du destinataire : de garde forestier
Appellation : la Huberdière, les Forges
Destinations successives : maison

Compléments de localisation

Milieu d'implantation : en écart
Références cadastrales : 1818. A3 54 et E1 99 ; 1982. A3 550 et 1982 E2 84

Historique

Dès le début du XIXe siècle, l'administration forestière fait construire des maisons pour ses garde-forestiers, selon un plan-type qui sera formalisé avec différentes variantes au milieu du XIXe siècle. Cernée par la forêt de Bercé, Jupilles est dotée en 1813 de deux de ces maisons, l'une à la Huberdière au nord-est, l'autre aux Forges à l'ouest. Ces deux maisons ont été vendues à des particuliers.

Période(s) principale(s) : 1er quart 19e siècle
Dates : 1813 (daté par source)

Description

Chaque parcelle disposait d'un puits et d'une mare. Les maisons sont en rez-de-chaussée surélevé pour contrer l'humidité environnante. Elles ont été construites selon le même plan : pièces de part et d'autre d'un couloir central, échelle de meunier menant au comble, appentis sur les murs-pignons ouest et est pour boulangerie, soues ou étables. La maison de la Huberdière a été agrandie côté est.

Eléments descriptifs

Matériau(x) du gros-oeuvre, mise en oeuvre et revêtement : calcaire ; enduit ; moellon ; pierre de taille
Matériau(x) de couverture : ardoise
Étage(s) ou vaisseau(x) : rez-de-chaussée surélevé
Type(s) de couverture : toit à longs pans ; appentis

Typologies et état de conservation

Typologies : RdCh. Corridor central.

État de conservation : remanié

Statut, intérêt et protection

Statut de la propriété : propriété privée

Illustrations

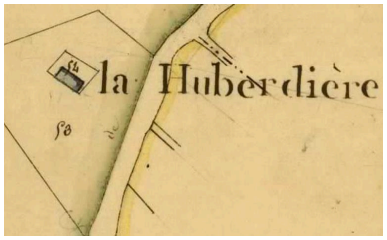

Extrait du plan cadastral de 1818.
IVR52_20097202167NUCA

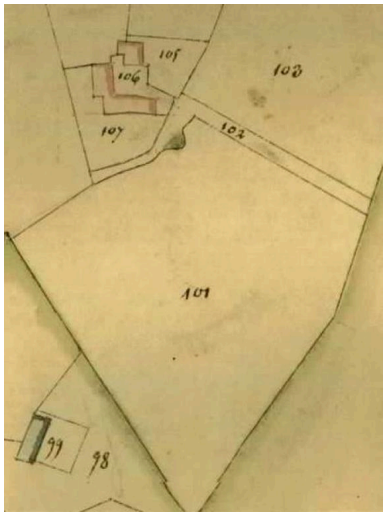

Extrait du plan cadastral
de 1818 (les Forges).
IVR52_20097202158NUCA

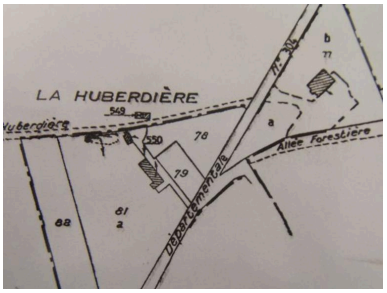

Extrait du plan cadastral de 1982.
IVR52_20097202134NUCA

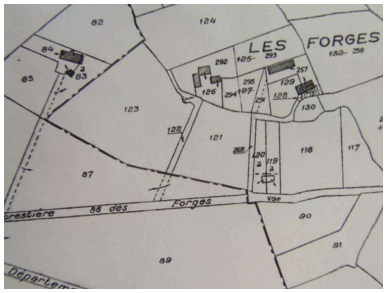

Extrait du plan cadastral
de 1982 (les Forges).
IVR52_20097202160NUCA

La Huberdière, façade
antérieure sur cour.
Phot. Jean-Baptiste Darrasse
IVR52_20107201343NUCA

La Huberdière, façade
antérieure : détail du cartouche.
Phot. Jean-Baptiste Darrasse
IVR52_20107201345NUCA

La Huberdière : cheminée.
Phot. Jean-Baptiste Darrasse
IVR52_20107201346NUCA

La Huberdière : petites dépendances.
Phot. Jean-Baptiste Darrasse
IVR52_20107201344NUCA

Les Forges : façade antérieure sur cour.
Phot. Stéphanie Aquilon
IVR52_20097202112NUCA

Dossiers liés

Dossiers de synthèse :
Les maisons de la commune de Jupilles (IA72001305) Pays de la Loire, Sarthe, Jupilles
Les maisons forestières de l'aire d'étude : La Forêt de Bercé (IA72001500)
Oeuvre(s) contenue(s) :
Oeuvre(s) en rapport :
Jupilles : présentation de la commune (IA72001258) Pays de la Loire, Sarthe, Jupilles

Auteur(s) du dossier : Stéphanie Aquilon
Copyright(s) : (c) Région Pays de la Loire - Inventaire général ; (c) Syndicat de Pays de la Vallée du Loir



Extrait du plan cadastral de 1818.

Référence du document reproduit :

- Extrait du plan cadastral de 1818, section A3, éch. 1/2500e. (Archives départementales de la Sarthe ; PC 156/4).

IVR52_20097202167NUCA
(c) Conseil général de la Sarthe
reproduction soumise à autorisation du titulaire des droits d'exploitation

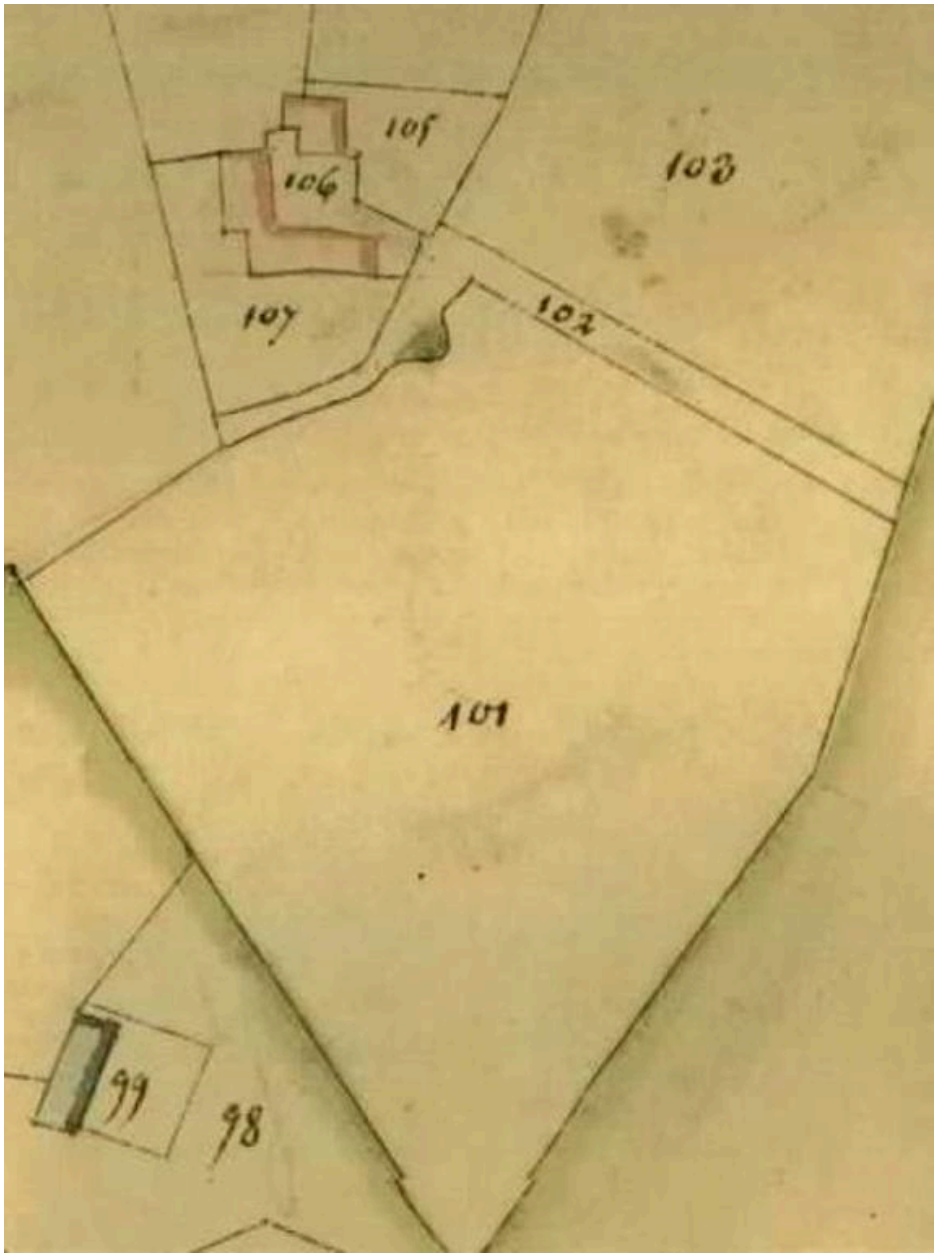

Extrait du plan cadastral de 1818 (les Forges).

Référence du document reproduit :

- Extrait du plan cadastral de 1818, section E1, éch. 1/2500e. (Archives départementales de la Sarthe ; PC 156/12).

IVR52_20097202158NUCA
(c) Conseil général de la Sarthe
reproduction soumise à autorisation du titulaire des droits d'exploitation

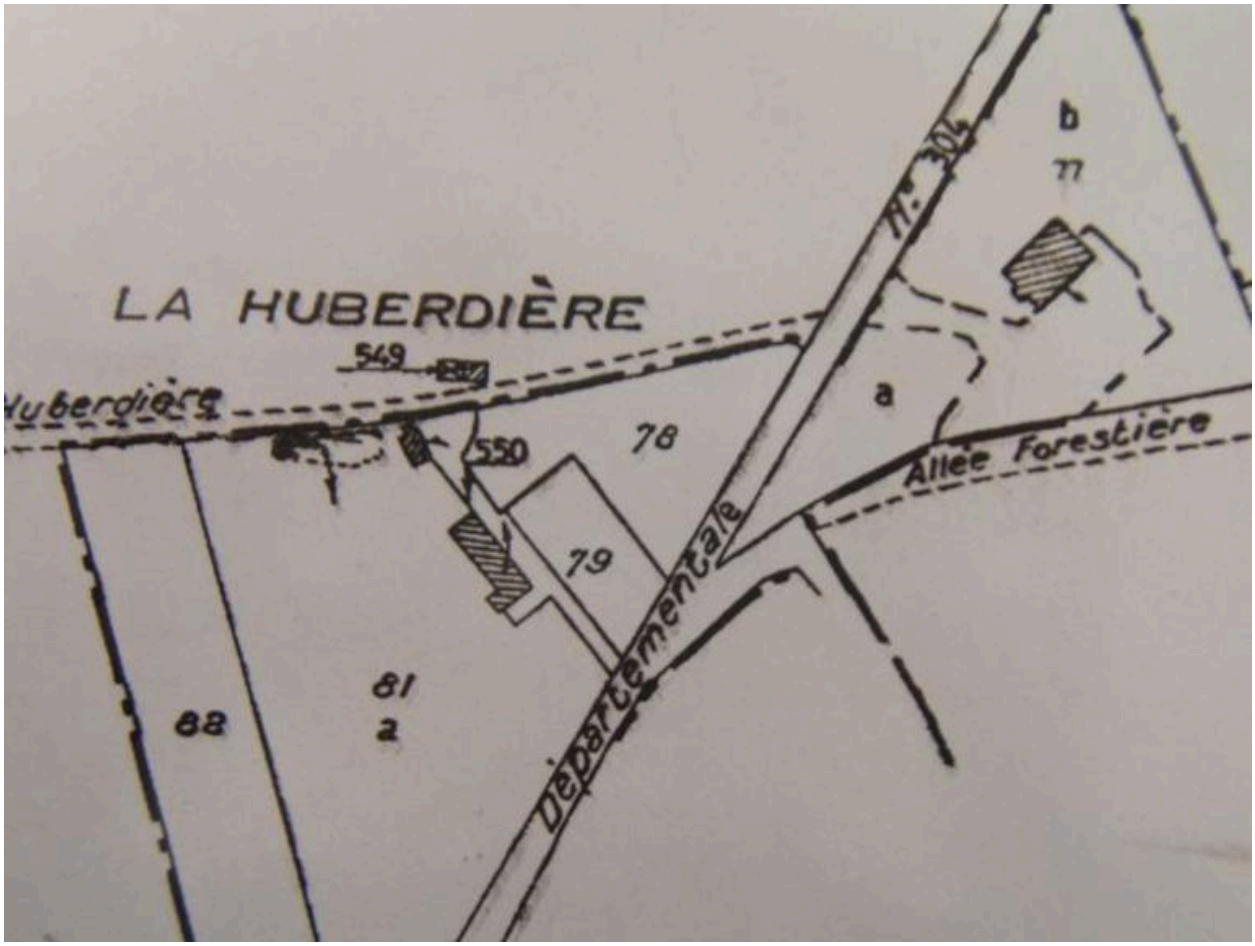

Extrait du plan cadastral de 1982.

Référence du document reproduit :

- Extrait du plan cadastral de 1982, section A3, éch. 1/2500e. (Mairie de Jupilles).

IVR52_20097202134NUCA
(c) Conseil général de la Sarthe
communication libre, reproduction soumise à autorisation

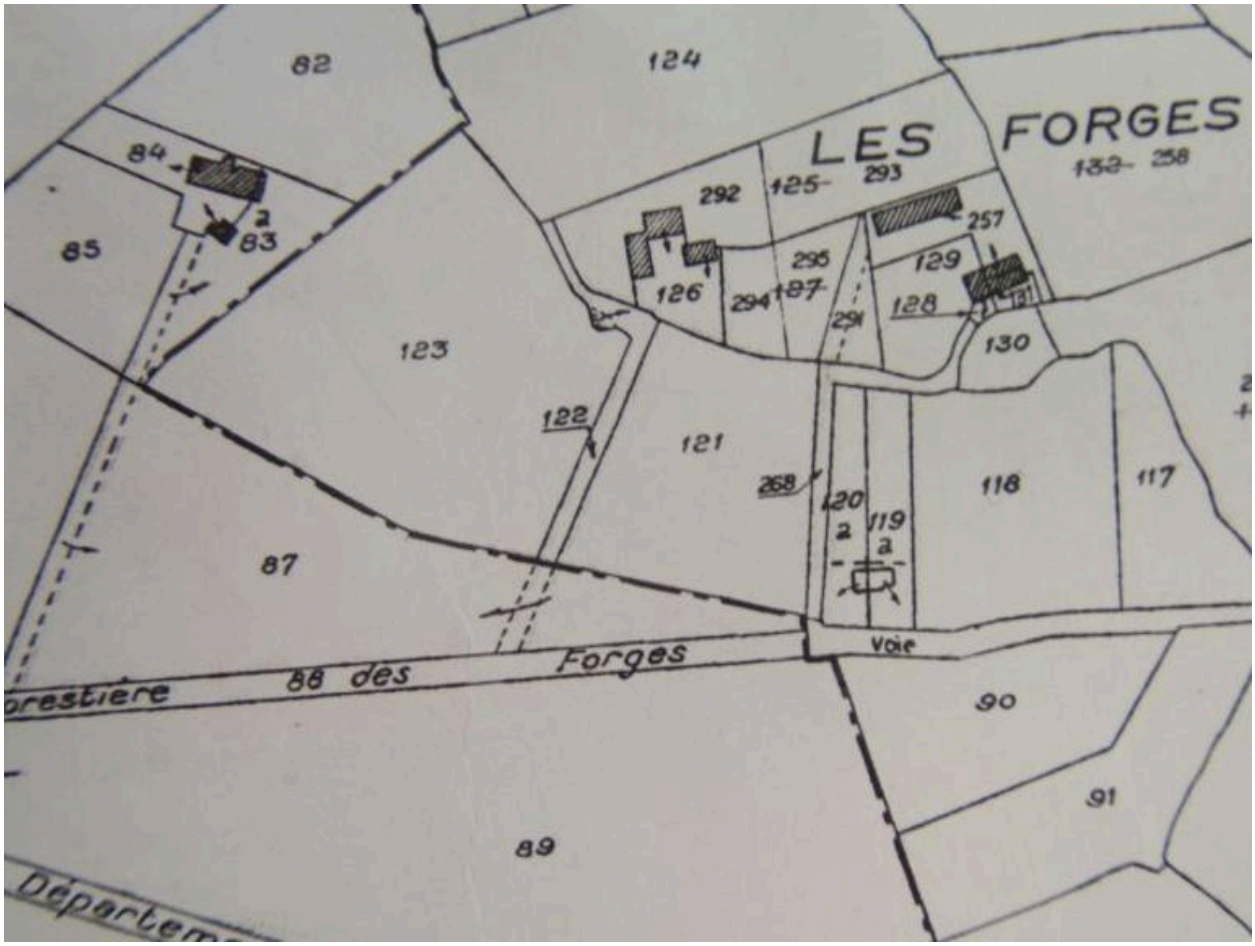

Extrait du plan cadastral de 1982 (les Forges).

Référence du document reproduit :

- Extrait du plan cadastral de 1982, section E2, éch. 1/2500e. (Mairie de Jupilles).

IVR52_20097202160NUCA
(c) Conseil général de la Sarthe
reproduction soumise à autorisation du titulaire des droits d'exploitation

La Huberdière, façade antérieure sur cour.

IVR52_20107201343NUCA
Auteur de l'illustration : Jean-Baptiste Darrasse
(c) Région Pays de la Loire - Inventaire général ; (c) Syndicat de Pays de la Vallée du Loir
reproduction soumise à autorisation du titulaire des droits d'exploitation

La Huberdière, façade antérieure : détail du cartouche.

IVR52_20107201345NUCA
Auteur de l'illustration : Jean-Baptiste Darrasse
(c) Région Pays de la Loire - Inventaire général ; (c) Syndicat de Pays de la Vallée du Loir
reproduction soumise à autorisation du titulaire des droits d'exploitation

La Huberdière : cheminée.

IVR52_20107201346NUCA
Auteur de l'illustration : Jean-Baptiste Darrasse
(c) Région Pays de la Loire - Inventaire général ; (c) Syndicat de Pays de la Vallée du Loir
reproduction soumise à autorisation du titulaire des droits d'exploitation

La Huberdière : petites dépendances.

IVR52_20107201344NUCA
Auteur de l'illustration : Jean-Baptiste Darrasse
(c) Région Pays de la Loire - Inventaire général ; (c) Syndicat de Pays de la Vallée du Loir
reproduction soumise à autorisation du titulaire des droits d'exploitation

Les Forges : façade antérieure sur cour.

IVR52_20097202112NUCA
Auteur de l'illustration : Stéphanie Aquilon
(c) Région Pays de la Loire - Inventaire général ; (c) Syndicat de Pays de la Vallée du Loir
reproduction soumise à autorisation du titulaire des droits d'exploitation