Pays de la Loire, Maine-et-Loire
Savennières

Château des Vaults dit aussi Domaine du Closel

Références du dossier

Numéro de dossier : IA49011210
Date de l'enquête initiale : 2017
Date(s) de rédaction : 2023
Cadre de l'étude : enquête thématique départementale Confluence Maine-Loire
Degré d'étude : étudié

Désignation

Dénomination : château
Appellation : Château des Vaults, Domaine du Closel
Parties constituantes non étudiées : communs, jardin d'agrément, jardin potager, serre, pièce d'eau, pont de jardin

Compléments de localisation

Milieu d'implantation :
Références cadastrales : 2021, C, 1867 à 1872 ; 1835, C3, 680 à 692

Historique

Le nom des Vaults tire son origine du rassemblement des fiefs du Grand-Vau et du Petit-Vau, seigneuries attestées au XVe siècle. Au début du XIXe siècle, François-Claude Fourmond-Desmazière, avocat et maire de Savennières, entreprend une première phase de travaux que continue sa fille Louise, en 1860, mariée à Olivier Walsh, chambellan de Napoléon III. On leur doit notamment la reprise de la façade sur jardin, d'inspiration XVIIe siècle, dont les lucarnes des pavillons portent les initiales "DW" ainsi que les armoiries de la famille d'origine irlandaise : un cygne transpercé d'une flèche accompagné de la devise *TRANSFIXUS SED NON MORTUUS* ("Transpercé mais pas mort"). À l'extrémité occidentale, un autre pavillon est ajouté en 1891.
Le cadastre de 1835 figure un jardin régulier dont l'axe central ouvrait sur une terrasse en demi-lune, flanquée de deux tourelles d'angle bordant la boire de Savennières. À l'est, une grande motte circulaire jouxtait une pièce d'eau alimentée par un ruisseau issu du coteau. En 1855, un plan du géomètre Martin montre l'aménagement d'un jardin paysager faisant suite à la construction de la ligne de chemin de fer. Ces améliorations seront poursuivies par les propriétaires successifs, les Las Cas puis les Bazin de Jessey, faisant des Vaults l'un des plus admirables jardins du secteur.

Période(s) principale(s) : 1ère moitié 19e siècle, 3e quart 19e siècle, 4e quart 19e siècle ()

Description

A l'instar des châteaux du Fresne à Bouchemaine ou d'Épiré à Savennières, le château des Vaults se caractérise par sa façade ordonnancée d'inspiration XVIIe siècle. Intégrant sans doute une partie plus ancienne au nord, le corps central, avec avant-corps axial couvert d'un fronton segmentaire interrompu par une lucarne, est flanqué de deux hauts pavillons carrés en tuffeau. L'accès au château se fait au nord, depuis la place du Mail. Une élégante aile de communs, en brique et pierre, longe la route à l'est. Le jardin descend en pente douce vers un étang à l'est et la boire de Savennières au sud. Bouquets d'arbres, pelouses, allées et contre-allées conduisent le regard vers celle-ci qu'enjambe un pont de jardin métallique. A l'ouest, le domaine conserve un important jardin potager, clos de murs, avec deux serres et un verger. A l'est, une allée conduit à un pont qui permet le franchissement de la route départementale 111 et l'accès au coteau planté en vignes. Là-haut, s'offre un large panorama sur le bourg de Savennières et le château de Varennes.

Eléments descriptifs

Matériau(x) de couverture : ardoise
Plan : plan régulier
Étage(s) ou vaisseau(x) : 1 étage carré, étage de comble
Élévations extérieures : élévation ordonnancée
Type(s) de couverture : toit à longs pans, croupe ; toit en pavillon ;

Typologies et état de conservation

État de conservation : bon état

Décor

Techniques : sculpture
Représentations : armoiries ; phylactère ; monogramme
Précision sur les représentations :

Les lucarnes des pavillons portent les initiales « DW » ainsi que les armoiries de la famille d'origine irlandaise : un cygne transpercé d'une flèche accompagné de la devise *TRANSFIXUS SED NON MORTUUS* (« Transpercé mais pas mort »).

Statut, intérêt et protection

Sites de protection : site classé, site patrimonial remarquable
Statut de la propriété : propriété privée

Références documentaires

Documents d'archive

- LEVÊQUE, Isabelle. **Étude et valorisations des parcs et jardins de l'Anjou**. Fiche d'Inventaire : Savennières. Les Vaults, 2007.

Documents figurés

- Archives départementales de Maine-et-Loire ; 6 Fi. **Cartes postales, Savennières**

Bibliographie

- DURANDIÈRE, Ronan. **Confluence Maine-Loire.** *Diagnostic du patrimoine*. Département de Maine-et-Loire, 2016, 65 p.

- DURANDIÈRE, Ronan. **La confluence Maine-Loire. Territoire de villégiature.** Images Patrimoines en région, Nantes, Éditions 303, 2021, 136 p.

- PORT, Célestin. **Dictionnaire historique, géographique et biographique de Maine-et-Loire**, 3 vol., Paris-Angers, 1874-1878 ; réédition, mise à jour et augmentée (coll.), 4 vol., Angers : 1965-1989 ; supplément (Sarazin, André), 2 vol. Angers : 2004.

Liens web

• AD Maine-et-Loire, 3 P / 347 / 13, cadastre ancien, Savennières, C 3, parcelles 680 à 692, 1835. : https://recherche-archives.maine-et-loire.fr/v2/ark:/71821/2a6a5568c01245ef75dd675b0af95a7e

Illustrations

Plan géométrique de la propriété des Vaux, située au bourg de Savennières, appartenant à M. Fourmond-Desmazières. Plan dressé par Martin, géomètre, 1855. Repro. Bruno Rousseau IVR52_20164901022NUCA

Le château des Vaults. Carte postale. 1er quart du 20e siècle. Repro. Bruno Rousseau IVR52_20174900666NUCA



Le pont enjambant la boire de Savennières. Carte postale. 1er quart 20e siècle. Repro. Bruno Rousseau IVR52_20174900639NUCA

Les Vaults. Vue du château depuis le sud. Phot. Bruno Rousseau IVR52_20164900985NUCA

Les Vaults. Vue de la façade sud depuis le sud-est. Phot. Bruno Rousseau IVR52_20164900986NUCA

Les Vaults. Château. Façade sud. Détail de la travée centrale. Phot. Bruno Rousseau IVR52_20164900987NUCA

Les Vaults. Château. Façade sud. Détail de lucarne du pavillon est. Phot. Bruno Rousseau IVR52_20164900992NUCA

Les Vaults. Château. Façade sud. Détail du fronton de la travée centrale.
Phot. Bruno Rousseau
IVR52_20164900991NUCA

Les Vaults. Château. Façade sud. Détail de lucarne du pavillon est.
Phot. Bruno Rousseau
IVR52_20164900988NUCA

Les Vaults. Château. Façade sud. Détail de lucarne du pavillon ouest.
Phot. Bruno Rousseau
IVR52_20164900993NUCA

Les Vaults. Château. Façade sud. Détail de l'une des fenêtres du 1er étage.
Phot. Bruno Rousseau
IVR52_20164900989NUCA

Les Vaults. Château. Façade sud. Détail de l'une des fenêtres du 1er étage.
Phot. Bruno Rousseau
IVR52_20164900990NUCA

Les Vaults. Vue du château depuis le sud-ouest.
Phot. Bruno Rousseau
IVR52_20164901009NUCA

Les Vaults. Château. Façade nord et aile en retour, vue depuis le nord-est.
Phot. Bruno Rousseau
IVR52_20164900995NUCA

Les Vaults. Château. Façade nord et aile en retour, vue depuis le nord-est.
Phot. Bruno Rousseau
IVR52_20164900997NUCA

Les Vaults. Château. Vue depuis le sud-ouest.
Phot. Bruno Rousseau
IVR52_20164900998NUCA

Les Vaults. Vue des communs.
Phot. Bruno Rousseau
IVR52_20164900994NUCA

Les Vaults. Château. Façade nord. Vue du pavillon est.
Phot. Bruno Rousseau
IVR52_20164900996NUCA

Les Vaults. Vue du jardin.
Phot. Bruno Rousseau
IVR52_20164901016NUCA

Les Vaults. La boire de Savennières.
Phot. Bruno Rousseau
IVR52_20164901012NUCA

Les Vaults. La boire de Savennières et le pont.
Phot. Bruno Rousseau
IVR52_20164901013NUCA

Les Vaults. La boire de Savennières et le pont.
Phot. Bruno Rousseau
IVR52_20164901011NUCA

Les Vaults. Vue de la serre.
Phot. Bruno Rousseau
IVR52_20164900999NUCA

Les Vaults. Vue de la serre.
Phot. Bruno Rousseau
IVR52_20164901000NUCA

Les Vaults. Intérieur de la serre. Détails.
Phot. Bruno Rousseau
IVR52_20164901003NUCA

Les Vaults. Intérieur de la serre. Détails.
Phot. Bruno Rousseau
IVR52_20164901001NUCA

Les Vaults. Intérieur de la serre. Détails.
Phot. Bruno Rousseau
IVR52_20164901002NUCA

Les Vaults. Intérieur de la serre. Détails.
Phot. Bruno Rousseau
IVR52_20164901004NUCA

Les Vaults. Intérieur de la serre. Détails.
Phot. Bruno Rousseau
IVR52_20164901005NUCA

Les Vaults. Jardins.
Pompe à eau. Détails.
Phot. Bruno Rousseau
IVR52_20164901008NUCA

Les Vaults. Jardins.
Pompe à eau. Détails.
Phot. Bruno Rousseau
IVR52_20164901007NUCA

Les Vaults. Jardins.
Pompe à eau. Détails.
Phot. Bruno Rousseau
IVR52_20164901006NUCA

Les Vaults. Vue du château
depuis la boire de Savennières.
Phot. Bruno Rousseau
IVR52_20164901014NUCA

Les Vaults. La boire de
Savennières et le pont.
Phot. Bruno Rousseau
IVR52_20164901010NUCA

Les Vaults. Vue des jardins et
du pont enjambant une allée.
Phot. Bruno Rousseau
IVR52_20164901015NUCA

Vue du château depuis
les hauteurs du coteau.
Phot. Bruno Rousseau
IVR52_20164901020NUCA

Vue d'ensemble du bourg
de Savennières depuis les
hauteurs du coteau des Vaults.
Phot. Bruno Rousseau
IVR52_20164901018NUCA

Vue d'ensemble du bourg
de Savennières depuis les
hauteurs du coteau des Vaults.
Phot. Bruno Rousseau
IVR52_20164901017NUCA

Vue du clocher de l'église
de Savennières depuis les
hauteurs du coteau des Vaults.
Phot. Bruno Rousseau
IVR52_20164901019NUCA

Vue du château de Varennes depuis les hauteurs du coteau des Vaults.
Phot. Bruno Rousseau
IVR52_20164901021NUCA

Dossiers liés

Dossiers de synthèse :
Savennières : présentation de la commune (IA49010832) Pays de la Loire, Maine-et-Loire, Savennières
Les maisons de villégiature de la confluence Maine-Loire (IA49010812) Pays de la Loire, Maine-et-Loire, Béhuard
Oeuvre(s) contenue(s) :
Oeuvre(s) en rapport :
Bourg de Savennières (IA49011116) Pays de la Loire, Maine-et-Loire, Savennières

Auteur(s) du dossier : Ronan Durandière
Copyright(s) : (c) Conseil départemental de Maine-et-Loire - Conservation départementale du patrimoine ; (c) Région Pays de la Loire - Inventaire général



Plan géométrique de la propriété des Vaux, située au bourg de Savennières, appartenant à M. Fourmond-Desmazières. Plan dressé par Martin, géomètre, 1855.

Référence du document reproduit :

- **Plan géométrique de la propriété des Vaux, située au bourg de Savennières, appartenant à M. Fourmond-Desmazières**. Plan dressé par Martin, géomètre, 1855. (Collection particulière).

IVR52_20164901022NUCA
Auteur de l'illustration (reproduction) : Bruno Rousseau
Date de prise de vue : 2016
(c) Collection particulière ; (c) Région Pays de la Loire - Inventaire général ; (c) Conseil départemental de Maine-et-Loire - Conservation départementale du patrimoine
communication libre, reproduction soumise à autorisation

Le château des Vaults. Carte postale. 1er quart du 20e siècle.

Référence du document reproduit :

- Le château des Vaults. Carte postale. 1er quart du 20e siècle. (Archives départementales de Maine-et-Loire ; 6 FI 4590).

IVR52_20174900666NUCA
Auteur de l'illustration (reproduction) : Bruno Rousseau
Date de prise de vue : 2017
(c) Archives départementales de Maine-et-Loire ; (c) Région Pays de la Loire - Inventaire général ; (c) Conseil départemental de Maine-et-Loire - Conservation départementale du patrimoine
communication libre, reproduction soumise à autorisation



Le pont enjambant la boire de Savennières. Carte postale. 1er quart 20e siècle.

Référence du document reproduit :

- Pont enjambant la boire de Savennières. Carte postale. 1er quart 20e siècle. (Archives départementales de Maine-et-Loire ; 6 Fi 4563).

IVR52_20174900639NUCA
Auteur de l'illustration (reproduction) : Bruno Rousseau
Date de prise de vue : 2017
(c) Archives départementales de Maine-et-Loire ; (c) Région Pays de la Loire - Inventaire général ; (c) Conseil départemental de Maine-et-Loire - Conservation départementale du patrimoine
communication libre, reproduction soumise à autorisation

Les Vaults. Vue du château depuis le sud.

IVR52_20164900985NUCA
Auteur de l'illustration : Bruno Rousseau
Date de prise de vue : 2016
(c) Région Pays de la Loire - Inventaire général ; (c) Conseil départemental de Maine-et-Loire - Conservation départementale du patrimoine
communication libre, reproduction soumise à autorisation

Les Vaults. Vue de la façade sud depuis le sud-est.

IVR52_20164900986NUCA
Auteur de l'illustration : Bruno Rousseau
Date de prise de vue : 2016
(c) Région Pays de la Loire - Inventaire général ; (c) Conseil départemental de Maine-et-Loire - Conservation départementale du patrimoine
communication libre, reproduction soumise à autorisation

Les Vaults. Château. Façade sud. Détail de la travée centrale.

IVR52_20164900987NUCA
Auteur de l'illustration : Bruno Rousseau
Date de prise de vue : 2016
(c) Région Pays de la Loire - Inventaire général ; (c) Conseil départemental de Maine-et-Loire - Conservation départementale du patrimoine
communication libre, reproduction soumise à autorisation

Les Vaults. Château. Façade sud. Détail du fronton de la travée centrale.

IVR52_20164900991NUCA
Auteur de l'illustration : Bruno Rousseau
Date de prise de vue : 2016
(c) Région Pays de la Loire - Inventaire général ; (c) Conseil départemental de Maine-et-Loire - Conservation départementale du patrimoine
communication libre, reproduction soumise à autorisation

Les Vaults. Château. Façade sud. Détail de lucarne du pavillon est.

IVR52_20164900988NUCA
Auteur de l'illustration : Bruno Rousseau
Date de prise de vue : 2016
(c) Région Pays de la Loire - Inventaire général ; (c) Conseil départemental de Maine-et-Loire - Conservation départementale du patrimoine
communication libre, reproduction soumise à autorisation

Les Vaults. Château. Façade sud. Détail de lucarne du pavillon est.

IVR52_20164900992NUCA
Auteur de l'illustration : Bruno Rousseau
Date de prise de vue : 2016
(c) Région Pays de la Loire - Inventaire général ; (c) Conseil départemental de Maine-et-Loire - Conservation départementale du patrimoine
communication libre, reproduction soumise à autorisation

Les Vaults. Château. Façade sud. Détail de l'une des fenêtres du 1er étage.

IVR52_20164900989NUCA
Auteur de l'illustration : Bruno Rousseau
Date de prise de vue : 2016
(c) Région Pays de la Loire - Inventaire général ; (c) Conseil départemental de Maine-et-Loire - Conservation départementale du patrimoine
communication libre, reproduction soumise à autorisation

Les Vaults. Château. Façade sud. Détail de l'une des fenêtres du 1er étage.

IVR52_20164900990NUCA
Auteur de l'illustration : Bruno Rousseau
Date de prise de vue : 2016
(c) Région Pays de la Loire - Inventaire général ; (c) Conseil départemental de Maine-et-Loire - Conservation départementale du patrimoine
communication libre, reproduction soumise à autorisation

Les Vaults. Château. Façade sud. Détail de lucarne du pavillon ouest.

IVR52_20164900993NUCA
Auteur de l'illustration : Bruno Rousseau
Date de prise de vue : 2016
(c) Région Pays de la Loire - Inventaire général ; (c) Conseil départemental de Maine-et-Loire - Conservation départementale du patrimoine
communication libre, reproduction soumise à autorisation

Les Vaults. Vue du château depuis le sud-ouest.

IVR52_20164901009NUCA
Auteur de l'illustration : Bruno Rousseau
Date de prise de vue : 2016
(c) Région Pays de la Loire - Inventaire général ; (c) Conseil départemental de Maine-et-Loire - Conservation départementale du patrimoine
communication libre, reproduction soumise à autorisation

Les Vaults. Château. Façade nord et aile en retour, vue depuis le nord-est.

IVR52_20164900995NUCA
Auteur de l'illustration : Bruno Rousseau
Date de prise de vue : 2016
(c) Région Pays de la Loire - Inventaire général ; (c) Conseil départemental de Maine-et-Loire - Conservation départementale du patrimoine
communication libre, reproduction soumise à autorisation

Les Vaults. Château. Façade nord et aile en retour, vue depuis le nord-est.

IVR52_20164900997NUCA
Auteur de l'illustration : Bruno Rousseau
Date de prise de vue : 2016
(c) Région Pays de la Loire - Inventaire général ; (c) Conseil départemental de Maine-et-Loire - Conservation départementale du patrimoine
communication libre, reproduction soumise à autorisation

Les Vaults. Château. Vue depuis le sud-ouest.

IVR52_20164900998NUCA
Auteur de l'illustration : Bruno Rousseau
Date de prise de vue : 2016
(c) Région Pays de la Loire - Inventaire général ; (c) Conseil départemental de Maine-et-Loire - Conservation départementale du patrimoine
communication libre, reproduction soumise à autorisation

Les Vaults. Château. Façade nord. Vue du pavillon est.

IVR52_20164900996NUCA
Auteur de l'illustration : Bruno Rousseau
Date de prise de vue : 2016
(c) Région Pays de la Loire - Inventaire général ; (c) Conseil départemental de Maine-et-Loire - Conservation départementale du patrimoine
communication libre, reproduction soumise à autorisation

Les Vaults. Vue des communs.

IVR52_20164900994NUCA
Auteur de l'illustration : Bruno Rousseau
Date de prise de vue : 2016
(c) Région Pays de la Loire - Inventaire général ; (c) Conseil départemental de Maine-et-Loire - Conservation départementale du patrimoine
communication libre, reproduction soumise à autorisation

Les Vaults. Vue du jardin.

IVR52_20164901016NUCA
Auteur de l'illustration : Bruno Rousseau
Date de prise de vue : 2016
(c) Région Pays de la Loire - Inventaire général ; (c) Conseil départemental de Maine-et-Loire - Conservation départementale du patrimoine
communication libre, reproduction soumise à autorisation

Les Vaults. La boire de Savennières.

IVR52_20164901012NUCA
Auteur de l'illustration : Bruno Rousseau
Date de prise de vue : 2016
(c) Région Pays de la Loire - Inventaire général ; (c) Conseil départemental de Maine-et-Loire - Conservation départementale du patrimoine
communication libre, reproduction soumise à autorisation

Les Vaults. La boire de Savennières et le pont.

IVR52_20164901013NUCA
Auteur de l'illustration : Bruno Rousseau
Date de prise de vue : 2016
(c) Région Pays de la Loire - Inventaire général ; (c) Conseil départemental de Maine-et-Loire - Conservation départementale du patrimoine
communication libre, reproduction soumise à autorisation

Les Vaults. La boire de Savennières et le pont.

IVR52_20164901011NUCA
Auteur de l'illustration : Bruno Rousseau
Date de prise de vue : 2016
(c) Région Pays de la Loire - Inventaire général ; (c) Conseil départemental de Maine-et-Loire - Conservation départementale du patrimoine
communication libre, reproduction soumise à autorisation

Les Vaults. Vue de la serre.

IVR52_20164900999NUCA
Auteur de l'illustration : Bruno Rousseau
Date de prise de vue : 2016
(c) Région Pays de la Loire - Inventaire général ; (c) Conseil départemental de Maine-et-Loire - Conservation départementale du patrimoine
communication libre, reproduction soumise à autorisation

Les Vaults. Vue de la serre.

IVR52_20164901000NUCA
Auteur de l'illustration : Bruno Rousseau
Date de prise de vue : 2016
(c) Région Pays de la Loire - Inventaire général ; (c) Conseil départemental de Maine-et-Loire - Conservation départementale du patrimoine
communication libre, reproduction soumise à autorisation

Les Vaults. Intérieur de la serre. Détails.

IVR52_20164901003NUCA
Auteur de l'illustration : Bruno Rousseau
Date de prise de vue : 2016
(c) Région Pays de la Loire - Inventaire général ; (c) Conseil départemental de Maine-et-Loire - Conservation départementale du patrimoine
communication libre, reproduction soumise à autorisation

Les Vaults. Intérieur de la serre. Détails.

IVR52_20164901001NUCA
Auteur de l'illustration : Bruno Rousseau
Date de prise de vue : 2016
(c) Région Pays de la Loire - Inventaire général ; (c) Conseil départemental de Maine-et-Loire - Conservation départementale du patrimoine
communication libre, reproduction soumise à autorisation

Les Vaults. Intérieur de la serre. Détails.

IVR52_20164901002NUCA
Auteur de l'illustration : Bruno Rousseau
Date de prise de vue : 2016
(c) Région Pays de la Loire - Inventaire général ; (c) Conseil départemental de Maine-et-Loire - Conservation départementale du patrimoine
communication libre, reproduction soumise à autorisation

Les Vaults. Intérieur de la serre. Détails.

IVR52_20164901004NUCA
Auteur de l'illustration : Bruno Rousseau
Date de prise de vue : 2016
(c) Région Pays de la Loire - Inventaire général ; (c) Conseil départemental de Maine-et-Loire - Conservation départementale du patrimoine
communication libre, reproduction soumise à autorisation

Les Vaults. Intérieur de la serre. Détails.

IVR52_20164901005NUCA
Auteur de l'illustration : Bruno Rousseau
Date de prise de vue : 2016
(c) Région Pays de la Loire - Inventaire général ; (c) Conseil départemental de Maine-et-Loire - Conservation départementale du patrimoine
communication libre, reproduction soumise à autorisation

Les Vaults. Jardins. Pompe à eau. Détails.

IVR52_20164901008NUCA
Auteur de l'illustration : Bruno Rousseau
Date de prise de vue : 2016
(c) Région Pays de la Loire - Inventaire général ; (c) Conseil départemental de Maine-et-Loire - Conservation départementale du patrimoine
communication libre, reproduction soumise à autorisation

Les Vaults. Jardins. Pompe à eau. Détails.

IVR52_20164901007NUCA
Auteur de l'illustration : Bruno Rousseau
Date de prise de vue : 2016
(c) Région Pays de la Loire - Inventaire général ; (c) Conseil départemental de Maine-et-Loire - Conservation départementale du patrimoine
communication libre, reproduction soumise à autorisation

Les Vaults. Jardins. Pompe à eau. Détails.

IVR52_20164901006NUCA
Auteur de l'illustration : Bruno Rousseau
Date de prise de vue : 2016
(c) Région Pays de la Loire - Inventaire général ; (c) Conseil départemental de Maine-et-Loire - Conservation départementale du patrimoine
communication libre, reproduction soumise à autorisation

Les Vaults. Vue du château depuis la boire de Savennières.

IVR52_20164901014NUCA
Auteur de l'illustration : Bruno Rousseau
Date de prise de vue : 2016
(c) Région Pays de la Loire - Inventaire général ; (c) Conseil départemental de Maine-et-Loire - Conservation départementale du patrimoine
communication libre, reproduction soumise à autorisation

Les Vaults. La boire de Savennières et le pont.

IVR52_20164901010NUCA
Auteur de l'illustration : Bruno Rousseau
Date de prise de vue : 2016
(c) Région Pays de la Loire - Inventaire général ; (c) Conseil départemental de Maine-et-Loire - Conservation départementale du patrimoine
communication libre, reproduction soumise à autorisation

Les Vaults. Vue des jardins et du pont enjambant une allée.

IVR52_20164901015NUCA
Auteur de l'illustration : Bruno Rousseau
Date de prise de vue : 2016
(c) Région Pays de la Loire - Inventaire général ; (c) Conseil départemental de Maine-et-Loire - Conservation départementale du patrimoine
communication libre, reproduction soumise à autorisation

Vue du château depuis les hauteurs du coteau.

IVR52_20164901020NUCA
Auteur de l'illustration : Bruno Rousseau
Date de prise de vue : 2016
(c) Région Pays de la Loire - Inventaire général ; (c) Conseil départemental de Maine-et-Loire - Conservation départementale du patrimoine
communication libre, reproduction soumise à autorisation

Vue d'ensemble du bourg de Savennières depuis les hauteurs du coteau des Vaults.

IVR52_20164901018NUCA
Auteur de l'illustration : Bruno Rousseau
Date de prise de vue : 2016
(c) Région Pays de la Loire - Inventaire général ; (c) Conseil départemental de Maine-et-Loire - Conservation départementale du patrimoine
communication libre, reproduction soumise à autorisation

Vue d'ensemble du bourg de Savennières depuis les hauteurs du coteau des Vaults.

IVR52_20164901017NUCA
Auteur de l'illustration : Bruno Rousseau
Date de prise de vue : 2016
(c) Région Pays de la Loire - Inventaire général ; (c) Conseil départemental de Maine-et-Loire - Conservation départementale du patrimoine
communication libre, reproduction soumise à autorisation

Vue du clocher de l'église de Savennières depuis les hauteurs du coteau des Vaults.

IVR52_20164901019NUCA
Auteur de l'illustration : Bruno Rousseau
Date de prise de vue : 2016
(c) Région Pays de la Loire - Inventaire général ; (c) Conseil départemental de Maine-et-Loire - Conservation départementale du patrimoine
communication libre, reproduction soumise à autorisation

Vue du château de Varennes depuis les hauteurs du coteau des Vaults.

IVR52_20164901021NUCA
Auteur de l'illustration : Bruno Rousseau
Date de prise de vue : 2016
(c) Région Pays de la Loire - Inventaire général ; (c) Conseil départemental de Maine-et-Loire - Conservation départementale du patrimoine
communication libre, reproduction soumise à autorisation