Pays de la Loire, Mayenne
Saint-Jean-sur-Erve
place de l' église

Église paroissiale Saint-Jean-Baptiste de Saint-Jean-sur-Erve

Références du dossier

Numéro de dossier : IA53003050
Date de l'enquête initiale : 2003
Date(s) de rédaction : 2003
Cadre de l'étude : inventaire topographique
Degré d'étude : étudié

Désignation

Dénomination : église paroissiale
Vocable : Saint-Jean-Baptiste

Compléments de localisation

Milieu d'implantation : en village
Références cadastrales : 1842, G, 24 ; 1996, AB, 111

Historique

L'église paroissiale Saint-Jean-Baptiste a été fondée avant 1050, date approximative à laquelle elle est mentionnée dans le cartulaire de l'abbaye de la Couture (Angot). L'édifice actuel remonte sans doute pour une partie de ses murs au XIIe siècle. Avant les travaux du XIXe siècle, il disposait d'une simple façade-pignon à deux contreforts. Sa porte ouest était encadrée d'un massif en ressaut. La charpente de la nef avait vraisemblablement été refaite au XVe siècle ou au XVIe siècle comme le montre la trace d'une première surélévation du mur-pignon est. La fenêtre bouchée du mur nord de la nef et la porte percée dans le mur sud (qui permettait d'accéder au cimetière situé autour de l'église) peuvent remonter au XVIe siècle. Le clocher charpenté qui s'appuyait sur des piliers en bois retombant dans la première travée de la nef a été reconstruit après 1651 (Angot). La date de 1779 inscrite sur le mur du chevet ne correspond vraisemblablement pas à la construction du chœur, mais à son remaniement. Une montrée du temporel de la cure de Saint-Jean prouve en effet qu'à cette date il était délabré et nécessitait des travaux urgents. La sacristie a sans doute été ajoutée au XVIIIe siècle, même si s'y trouve un lavabo surmonté d'un arc en accolade (néo-gothique ou déplacé).
D'importants travaux conduits par l'architecte lavallois Eugène Boret ont totalement modifié l'aspect du bâtiment au XIXe siècle. Le projet de 1869 prévoyait l'édification d'une tour au-devant de la nef et la réalisation d'une tribune, la construction de deux chapelles formant transept et l'agrandissement du chœur. Il fut revu à la baisse après la guerre de 1870. La réalisation de la tour et de la tribune fut engagée en 1873 par l'entrepreneur de Vaiges Ferré choisi par adjudication le 17 mars 1873. Ces travaux ainsi que ceux consistant en l'exhaussement des murs de la nef furent reçus définitivement le 3 mars 1876. La reconstruction de la voûte et de la charpente de la nef furent menés en régie après l'autorisation préfectorale du 24 novembre 1877. Le chœur fut conservé en l'état en l'attente d'un hypothétique agrandissement : le mur de séparation entre la nef et le chœur fut provisoirement surélevé au moyen de planches en bois. En 1913, on opta pour une simple restauration du chœur. Le projet de l'architecte Collin, agent voyer cantonal de Montsûrs, remis le 18 septembre 1913 et approuvé par la commission départementale d'architecture et des bâtiments civils le 2 octobre, fut exécuté en régie en 1914, notamment par le plâtrier de Vaiges Adrien Legendre. La partie haute du mur de séparation fut reconstruite en pierre, l'arc d'entrée du chœur fut élargi, la voûte du chœur jusqu'alors lambrissée fut refaite en briques enduites. Le sol de l'église a été refait lors du réaménagement du chœur vers 1967.

Période(s) principale(s) : 12e siècle (?), 2e moitié 19e siècle
Période(s) secondaire(s) : 16e siècle, 18e siècle, 3e quart 18e siècle, 1er quart 20e siècle, 3e quart 20e siècle
Dates : 1779 (porte la date), 1873 (daté par source), 1877 (daté par source), 1913 (daté par source)

Auteur(s) de l'oeuvre : Eugène Boret (architecte, attribution par source), Collin (architecte, attribution par source)

Description

Les parties anciennes de l'église (partie inférieure des murs de la nef, chœur) présentent une maçonnerie mixte de moellons de grès et de calcaire marbrier. Celles qui remontent au XIXe siècle et au début du XXe siècle sont en grande partie construites en moellons de calcaire marbrier. Le soubassement de la tour et de la façade ouest comprend une première assise en calcaire marbrier taillé et plusieurs rangs de moellons de granite d'Evron. Les fenêtres de la nef et du chœur, toutes en plein-cintre à part la baie sud-est (2) du chœur (couverte d'un arc segmentaire), sont en pierre de taille de calcaire. La porte du mur sud, à arc surbaissé, est en moellons de grès. Les ouvertures de la tour, sa corniche et les repos du pignon découvert ouest sont en tufeau taillé de Montsoreau. La nef à vaisseau unique est couverte d'une fausse voûte en plein-cintre réalisée en lattis de bois, enduite de plate et portée par des doubleaux retombant sur des pilastres. Ses murs sont soulignés par une corniche. Sa charpente remploie des pièces anciennes provenant sans doute de l'ancienne couverture. Le chœur à chevet plat est moins élevé que la nef. Sa fausse voûte est en brique creuse enduite de plâtre. La tour-clocher, à trois étages et flèche octogonale, est construite en style néo-roman. Sa porte et sa fenêtre sont surmontées d'un arc et d'un rouleau d'archivolte en plein-cintre. Les chapiteaux des colonnes de leur ébrasement sont simplement épannelés. La chambre des cloches est percée sur chaque face d'une baie géminée. L'accès à l'étage de la tour, qui communique avec la tribune, se fait par un escalier en vis contenu dans une tour en brique d'angle couverte d'une demi-croupe ronde. La sacristie s'appuie contre le mur nord du chœur. Elle est éclairée par une fenêtre à arc segmentaire en tufeau. Sa toiture à deux pans et croupe au nord se raccorde à celles de l'église par des noues.

Eléments descriptifs

Matériau(x) du gros-oeuvre, mise en oeuvre et revêtement : calcaire, moellon sans chaîne en pierre de taille ; grès, moellon sans chaîne en pierre de taille ; granite, pierre de taille ; brique
Matériau(x) de couverture : ardoise
Étage(s) ou vaisseau(x) : 1 vaisseau
Type(s) de couverture : toit à longs pans, pignon couvert ; toit à longs pans, pignon découvert ; toit à longs pans, croupe ; noue ; flèche polygonale ; croupe ronde
Escaliers : escalier dans-œuvre : escalier en vis

Statut, intérêt et protection

Statut de la propriété : propriété de la commune

Références documentaires

Documents d'archive

- Archives départementales de la Mayenne : B 1481. **Baillage de la baronnie de Sainte-Suzanne. Montrée du temporel de la cure de Saint-Jean-sur-Erve.** 1779.

- Archives départementales de la Mayenne : O 954 4. **Paroisse de Saint-Jean-sur-Erve. Construction d'une tour-porche : état de situation de l'entreprise Ferré établi par l'architecte E. Boret**. 28 juillet 1873.

- Archives départementales de la Mayenne : O 954 4. **Commission départementale d'architecture et des bâtiments civils, séance du 18 octobre 1877. Demande d'informations supplémentaires sur le projet de reconstruction des voûtes de l'église de Saint-Jean-sur-Erve.**

- Archives départementales de la Mayenne : O 954 4. **Commune de Saint-Jean-sur-Erve. Réfection du chœur de l'église : rapport de l'architecte Collin accompagné d'une carte postale commentée.** 18 septembre 1913.

- Archives départementales de la Mayenne : O 954 4. **Commission départementale d'architecture et des bâtiments civils, séance du 2 octobre 1913. Rapport de l'architecte Garnier approuvant les projets de réfection du chœur de l'église de Saint-Jean-sur-Erve.**

-

Archives départementales de la Mayenne : O 956 2. **Commune de Saint-Jean-sur-Erve. Réfection de la voûte du chœur et du cintre du mur séparant le chœur de la nef : soumission d'Adrien Legendre plâtrier à Vaiges, datée du 19 septembre 1913, approuvée par le maire le 1er mars 1914 et par le conseiller de préfecture délégué le 27 mars 1914.**

- Archives départementales de la Mayenne : 5 V 256. **Paroisse de Saint-Jean-sur-Erve. Construction d'une tour-porche : devis descriptif dressé par l'architecte E. Boret.** 29 janvier 1873.

- Archives départementales de la Mayenne : 5 V 256. **Conseil de fabrique de la paroisse de Saint-Jean-sur-Erve. Construction d'une tour-porche : procès-verbal d'adjudication des travaux.** 17 mars 1873.

- Archives départementales de la Mayenne : 5 V 256. **Conseil de fabrique de la paroisse de Saint-Jean-sur-Erve. Construction d'une tour-porche, d'une tribune et exhaussement des murs de la nef : procès-verbal de réception définitive des travaux.** 3 mars 1876.

- Archives départementales de la Mayenne : 5 V 256. **Préfecture de la Mayenne. Arrêté d'approbation du projet de construction d'une voûte pour la nef de l'église de Saint-Jean-sur-Erve.** 24 novembre 1877.

Documents figurés

- **Saint-Jean-sur-Erve. [Église. Chœur et sacristie : plan des toiture et élévation schématiques avec relevé de dimensions]** / [Louis Garnier]. S.d. [ca 1913]. 1 dess. : crayon sur papier ; 30 X 20 cm. (Archives départementales de la Mayenne : 183 J 38).

- **Saint-Jean-sur-Erve. [Église. Chœur : élévation intérieure schématique avec relevé de dimensions ; profil de moulure] / [Louis Garnier]**. S.d. [ca 1913]. 1 dess. : crayon sur papier ; 30 X 20 cm. (Archives départementales de la Mayenne : 183 J 38).

- S**aint-Jean-sur-Erve. [Église. Chœur : plan schématique avec relevé de dimensions]** / [Louis Garnier]. S.d. [ca 1913]. 1 dess. : crayon sur papier ; 30 X 20 cm. (Archives départementales de la Mayenne : 183 J 38).

- **Paroisse de St-Jean-s-Erve. Projet de construction d'une tour. Plan du bourg et état actuel de l'église. Façade principale. Façade latérale** / dressé par l'architecte Eugène Boret. 1er septembre 1869. 1 dess. : encre et aquarelle sur papier ; 41 x 59 cm. (Archives départementales de la Mayenne : O 954 4).

- **Paroisse de St-Jean-s-Erve. Projet de construction d'une tour. Plan projeté. Façade principale. Coupe** / dressé par l'architecte Eugène Boret. 1er sept. 1869. 1 dess. : encre et aquarelle sur papier ; 42 x 57 cm. (Vu et approuvé par le préfet, 14 fév. 1873). (Archives départementales de la Mayenne : 5 V 256).

- **Église de la paroisse de St-Jean-s-Erve. Construction du [sic] tour. Plan et élévation de l'entrée de la nef** / dressé par Eugène Boret. S.d. 1 dess. : crayon et aquarelle sur papier ; 31,5 X 20 cm. (Archives départementales de la Mayenne : 5 V 256).

- **Église de St-Jean-s-Erve. Réfection de la charpente et couverture de la nef. Changement des croisées** / dressé par l'architecte Eugène Boret. 1874. 1 dess. : encre, crayon et aquarelle sur calque ; 40 x 32 cm. (Archives départementales de la Mayenne : 5 V 256).

- **Église de St-Jean-s-Erve. Exhaussement des murs de la nef, réfection de la charpente, changement des croisées. État actuel : élévation face latérale, coupe. État projeté : élévation face latérale, coupe** / dressé par l'architecte Eugène Boret. 1874. 1 dess. : encre, crayon et aquarelle sur calque ; 39 x 44 cm. (Archives départementales de la Mayenne : 5 V 256).

- Archives départementales de la Mayenne : 5 V 256. **Église de St-Jean-sur-Erve. Projet de voûtes pour la nef. Plan de l'église. Élévation intérieure nef. Coupe transversale** / dessiné par l'architecte Eugène Boret. 28 juillet 1877. 1 dess. : encre, crayon et aquarelle sur papier ; 45 x 50 cm. (Archives départementales de la Mayenne : 5 V 256).

- **Chartrier de Thévalles. Plans de la terre de Thévalles et environs : plans terriers de la châtellenie de Thévalles, Saulges et Saint-Pierre.** 1772-1777. 56 plans pos. en 1 album : encre et gouache ; 46 X 60 cm. (Microfilm : Archives départementales de la Mayenne, 1 Mi 351 R 34 166). (Collection particulière).
  pl. 36

- **St Jean-sur-Erve. Église**. Silllé-le-Guillaume : Pavy-Legeard, 1er quart XXe siècle. 1 impr. photoméc. Carte postale ; (92). (Collection particulière).

- **Saint-Jean-sur-Erve (Mayenne). Vue de l'église et de la rivière.** Laval : Hamel-Jallier, début XXe s. (avant 1913). 1 impr. photoméc. Carte postale. (Archives départementales de la Mayenne ; 5 Fi 201).

Bibliographie

- ANGOT, Alphonse-Victor (abbé), GAUGAIN, Ferdinand (abbé). **Dictionnaire historique, topographique et biographique de la Mayenne**. Laval : A. Goupil, 4 vol., 1900-1910.
  t. 3, p. 599

Illustrations

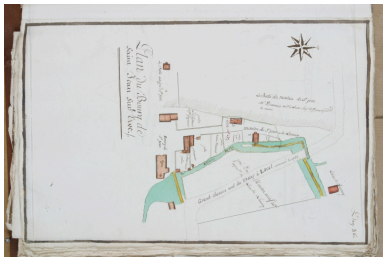

Extrait du plan terrier des seigneuries de Saulges, Thévalles et Saint-Pierre-sur-Erve, dressé vers 1772, pl. 36.
Phot. François Lasa
IVR52_20025301514NUCA

Extrait du plan cadastral de 1842, section G1 (développement du bourg).
Phot. François Lasa
IVR52_20025301869NUCA

Projet de construction d'une tour : plan du bourg, élévations ouest et sud de l'église avant les travaux. Dessin de l'architecte Boret, 1869.
Autr. Eugène Boret,
Phot. François Lasa
IVR52_20025302274NUCA



Projet de construction d'une tour : plan de l'église, élévation ouest et coupe de la tour. Dessin de l'architecte Boret, 1869.
Autr. Eugène Boret,
Phot. François Lasa
IVR52_20025302273NUCA



Projet de construction d'une tour : plan et élévation de l'entrée de la nef. Dessin de l'architecte Boret, s.d.
Autr. Eugène Boret,
Phot. François Lasa
IVR52_20025302270NUCA

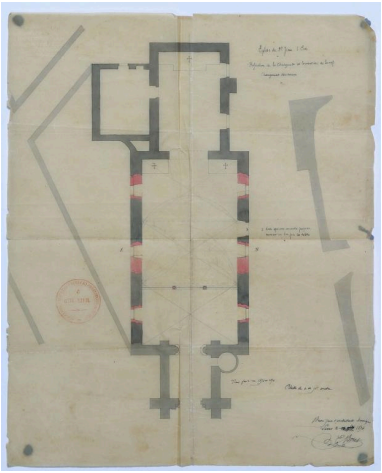

Projet de surélévation et de couvrement de la nef : plan de l'église. Dessin de l'architecte Boret, 1874.
Autr. Eugène Boret,
Phot. François Lasa
IVR52_20025302271NUCA



Projet de surélévation de la nef. Etat antérieur et état projeté : partie d'élévation sud et coupe transversale. Dessin de l'architecte Boret, 1874.
Autr. Eugène Boret,
Phot. François Lasa
IVR52_20025302272NUCA

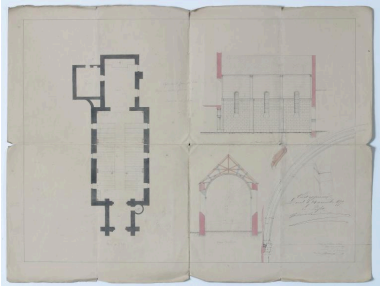

Projet de couvrement de la nef : plan de l'église, élévation intérieure, coupe transversale. Dessin de l'architecte Boret, 1877.
Autr. Eugène Boret,
Phot. François Lasa
IVR52_20025302268NUCA

Carte postale, début XXe siècle. La tour-clocher vue depuis le nord-ouest.
Autr. Pavy-Legeard,
Phot. François Lasa
IVR52_20035302558NUCA

Carte postale, début XXe siècle. Le chevet avant les travaux de 1913 : la partie surélevée du mur-pignon de la nef est encore en bois. Autr. Désiré et Henriette Hamel-Jallier, Phot. Gérard (reproduction) Mézière
IVR52_20035303010NUCA

La tour-clocher et l'élévation nord depuis le nord-ouest. Phot. François Lasa
IVR52_20035302572NUCA

La tour-clocher et l'élévation nord depuis le nord-ouest. Phot. Yves Guillotin
IVR52_20155300001NUCA

Vue d'ensemble depuis le nord-est. Phot. François Lasa
IVR52_20035302679NUCA

La tour-clocher et l'élévation sud depuis le sud-ouest. Phot. Yves Guillotin
IVR52_20095300041NUCA

La tour-clocher et l'élévation sud depuis le sud-ouest. Phot. François Lasa
IVR52_20035302573NUCA

L'élévation sud vue depuis le sud-est.
Phot. François Lasa
IVR52_20035302575NUCA

Vue partielle de
l'élévation sud de la nef.
Phot. François Lasa
IVR52_20035302574NUCA

Le mur-pignon est de la nef.
Phot. François Lasa
IVR52_20035302576NUCA

Détail de l'élévation
nord : fenêtre bouchée.
Phot. François Lasa
IVR52_20035302578NUCA

Détail de l'élévation nord :
raccordement des toitures
du chevet et de la sacristie.
Phot. François Lasa
IVR52_20035302577NUCA

Détail du mur-pignon
du chevet : date portée.
Phot. François Lasa
IVR52_20035302579NUCA

Vue intérieure d'ensemble
depuis l'entrée.
Phot. François Lasa
IVR52_20035302580NUCA

Vue d'ensemble du chœur.
Phot. François Lasa
IVR52_20035302582NUCA

Vue d'ensemble de la
nef depuis le choeur.
Phot. François Lasa
IVR52_20035302581NUCA

La niche située dans le
mur nord de la sacristie.
Phot. François Lasa
IVR52_20035302661NUCA

La charpente de la nef :
partie sud vue depuis l'ouest.
Phot. François Lasa
IVR52_20035302678NUCA

La ferme est de la charpente
de la nef et le pignon de
la nef vus depuis l'ouest.
Phot. François Lasa
IVR52_20035302870NUCA

La charpente de la tour-
clocher vue de dessous.
Phot. François Lasa
IVR52_20035302677NUCA

Dossiers liés

Dossiers de synthèse :

"Auguste Alleaume peintre-verrier" : présentation de l'aire d'étude (IA53004250)
Saint-Jean-sur-Erve : présentation de la commune (IA53003051) Pays de la Loire, Mayenne, Saint-Jean-sur-Erve
Les églises de la Communauté de communes d'Erve-et-Charnie (IA53002202)
Oeuvre(s) contenue(s) :
Présentation des objets mobilier de l'église paroissiale Saint-Jean-Baptiste, Saint-Jean-sur-Erve (IM53001573) Pays de la Loire, Mayenne, Saint-Jean-sur-Erve, place de l' Eglise
Présentation des objets mobilier de l'église paroissiale Saint-Jean-Baptiste, Saint-Jean-sur-Erve (IM53001573) Pays de la Loire, Mayenne, Saint-Jean-sur-Erve, place de l' Église
Oeuvre(s) en rapport :
Présentation des objets mobilier de l'église paroissiale Saint-Jean-Baptiste, Saint-Jean-sur-Erve (IM53001573) Pays de la Loire, Mayenne, Saint-Jean-sur-Erve, place de l' Église

Auteur(s) du dossier : Nicolas Foisneau, Christian Davy
Copyright(s) : (c) Région Pays de la Loire - Inventaire général ; (c) Conseil départemental de la Mayenne

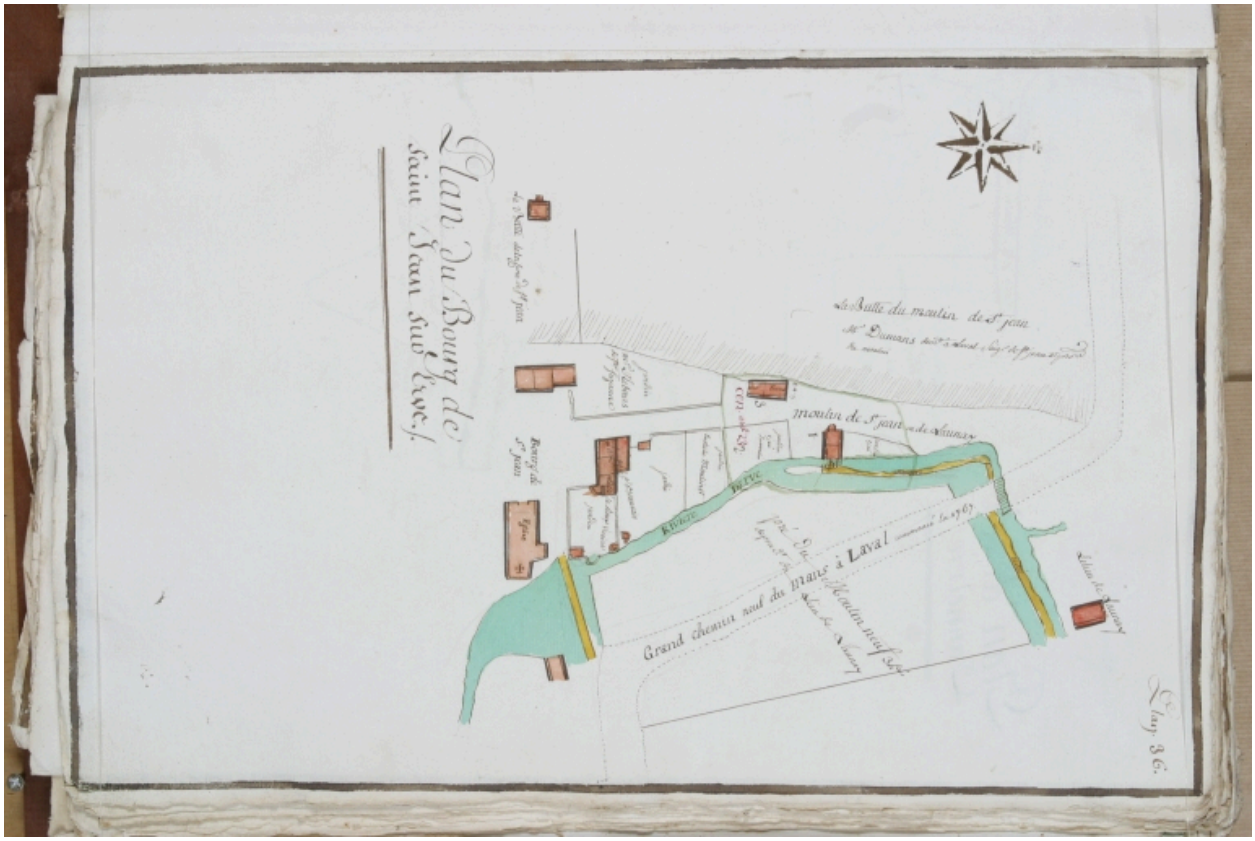

Extrait du plan terrier des seigneuries de Saulges, Thévalles et Saint-Pierre-sur-Erve, dressé vers 1772, pl. 36.

Référence du document reproduit :

- **Chartrier de Thévalles. Plans de la terre de Thévalles et environs : plans terriers de la châtellenie de Thévalles, Saulges et Saint-Pierre.** 1772-1777. 56 plans pos. en 1 album : encre et gouache ; 46 X 60 cm. (Microfilm : Archives départementales de la Mayenne, 1 Mi 351 R 34 166). (Collection particulière).

IVR52_20025301514NUCA
Auteur de l'illustration : François Lasa
Date de prise de vue : 2002
(c) Collection particulière ; (c) Région Pays de la Loire - Inventaire général
reproduction soumise à autorisation du titulaire des droits d'exploitation

Extrait du plan cadastral de 1842, section G1 (développement du bourg).

IVR52_20025301869NUCA
Auteur de l'illustration : François Lasa
Date de prise de vue : 2002
(c) Conseil départemental de la Mayenne ; (c) Région Pays de la Loire - Inventaire général
reproduction soumise à autorisation du titulaire des droits d'exploitation

Projet de construction d'une tour : plan du bourg, élévations ouest et sud de l'église avant les travaux. Dessin de l'architecte Boret, 1869.

Référence du document reproduit :

- **Paroisse de St-Jean-s-Erve. Projet de construction d'une tour. Plan du bourg et état actuel de l'église. Façade principale. Façade latérale** / dressé par l'architecte Eugène Boret. 1er septembre 1869. 1 dess. : encre et aquarelle sur papier ; 41 x 59 cm. (Archives départementales de la Mayenne : O 954 4).

IVR52_20025302274NUCA
Auteur de l'illustration : François Lasa
Auteur du document reproduit : Eugène Boret
Date de prise de vue : 2002
(c) Conseil départemental de la Mayenne ; (c) Région Pays de la Loire - Inventaire général
reproduction soumise à autorisation du titulaire des droits d'exploitation



Projet de construction d'une tour : plan de l'église, élévation ouest et coupe de la tour. Dessin de l'architecte Boret, 1869.

Référence du document reproduit :

- **Paroisse de St-Jean-s-Erve. Projet de construction d'une tour. Plan projeté. Façade principale. Coupe** / dressé par l'architecte Eugène Boret. 1er sept. 1869. 1 dess. : encre et aquarelle sur papier ; 42 x 57 cm. (Vu et approuvé par le préfet, 14 fév. 1873). (Archives départementales de la Mayenne : 5 V 256).

IVR52_20025302273NUCA
Auteur de l'illustration : François Lasa
Auteur du document reproduit : Eugène Boret
Date de prise de vue : 2002
(c) Conseil départemental de la Mayenne ; (c) Région Pays de la Loire - Inventaire général
reproduction soumise à autorisation du titulaire des droits d'exploitation



Projet de construction d'une tour : plan et élévation de l'entrée de la nef. Dessin de l'architecte Boret, s.d.

Référence du document reproduit :

- **Église de la paroisse de St-Jean-s-Erve. Construction du [sic] tour. Plan et élévation de l'entrée de la nef** / dressé par Eugène Boret. S.d. 1 dess. : crayon et aquarelle sur papier ; 31,5 X 20 cm. (Archives départementales de la Mayenne : 5 V 256).

IVR52_20025302270NUCA
Auteur de l'illustration : François Lasa
Auteur du document reproduit : Eugène Boret
Date de prise de vue : 2002
(c) Conseil départemental de la Mayenne ; (c) Région Pays de la Loire - Inventaire général
reproduction soumise à autorisation du titulaire des droits d'exploitation

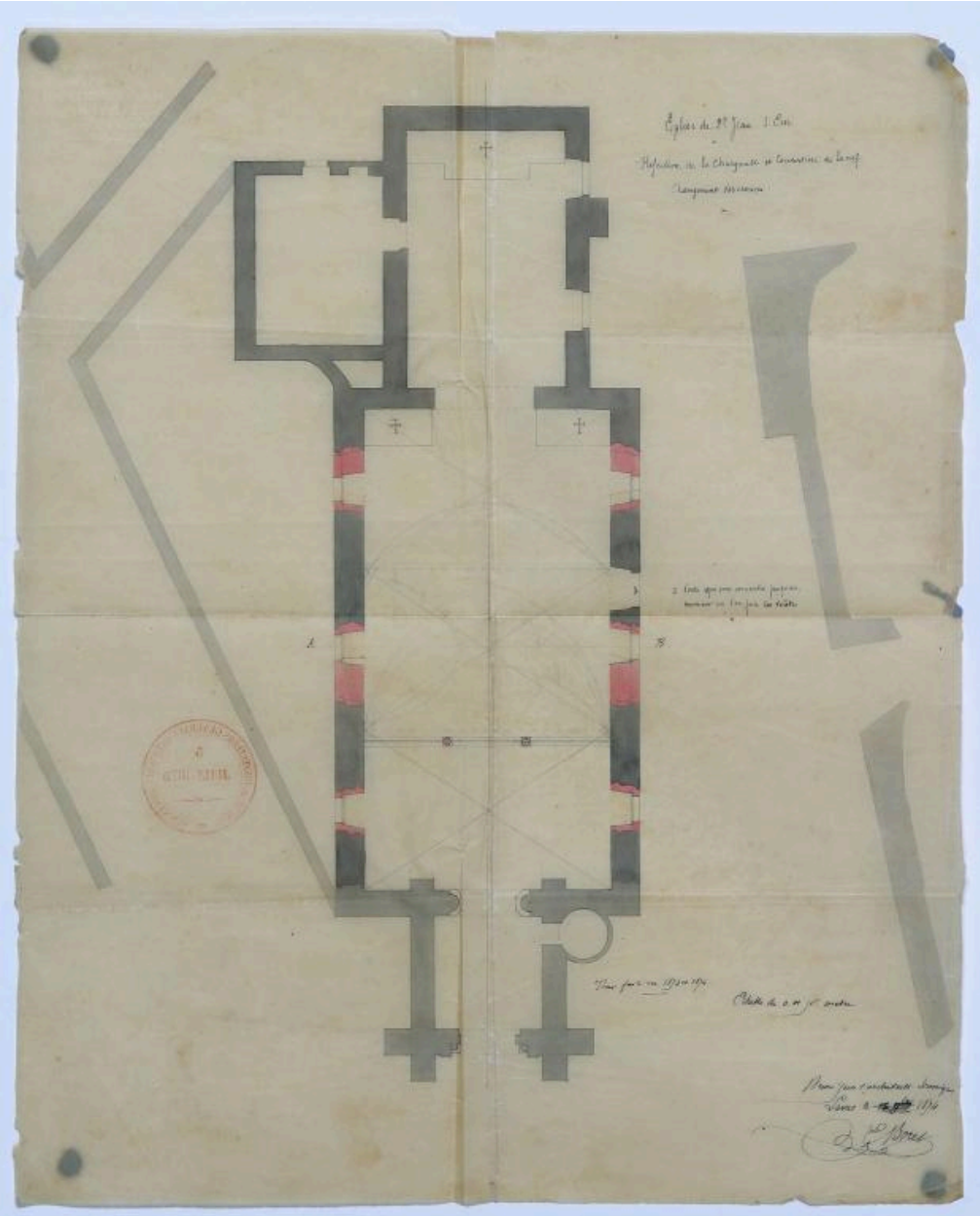

Projet de surélévation et de couvrement de la nef : plan de l'église. Dessin de l'architecte Boret, 1874.

Référence du document reproduit :

- **Église de St-Jean-s-Erve. Réfection de la charpente et couverture de la nef. Changement des croisées** / dressé par l'architecte Eugène Boret. 1874. 1 dess. : encre, crayon et aquarelle sur calque ; 40 x 32 cm. (Archives départementales de la Mayenne : 5 V 256).

IVR52_20025302271NUCA
Auteur de l'illustration : François Lasa
Auteur du document reproduit : Eugène Boret
Date de prise de vue : 2002
(c) Conseil départemental de la Mayenne ; (c) Région Pays de la Loire - Inventaire général
reproduction soumise à autorisation du titulaire des droits d'exploitation



Projet de surélévation de la nef. Etat antérieur et état projeté : partie d'élévation sud et coupe transversale. Dessin de l'architecte Boret, 1874.

Référence du document reproduit :

- **Église de St-Jean-s-Erve. Exhaussement des murs de la nef, réfection de la charpente, changement des croisées. État actuel : élévation face latérale, coupe. État projeté : élévation face latérale, coupe** / dressé par l'architecte Eugène Boret. 1874. 1 dess. : encre, crayon et aquarelle sur calque ; 39 x 44 cm. (Archives départementales de la Mayenne : 5 V 256).

IVR52_20025302272NUCA
Auteur de l'illustration : François Lasa
Auteur du document reproduit : Eugène Boret
Date de prise de vue : 2002
(c) Conseil départemental de la Mayenne ; (c) Région Pays de la Loire - Inventaire général
reproduction soumise à autorisation du titulaire des droits d'exploitation

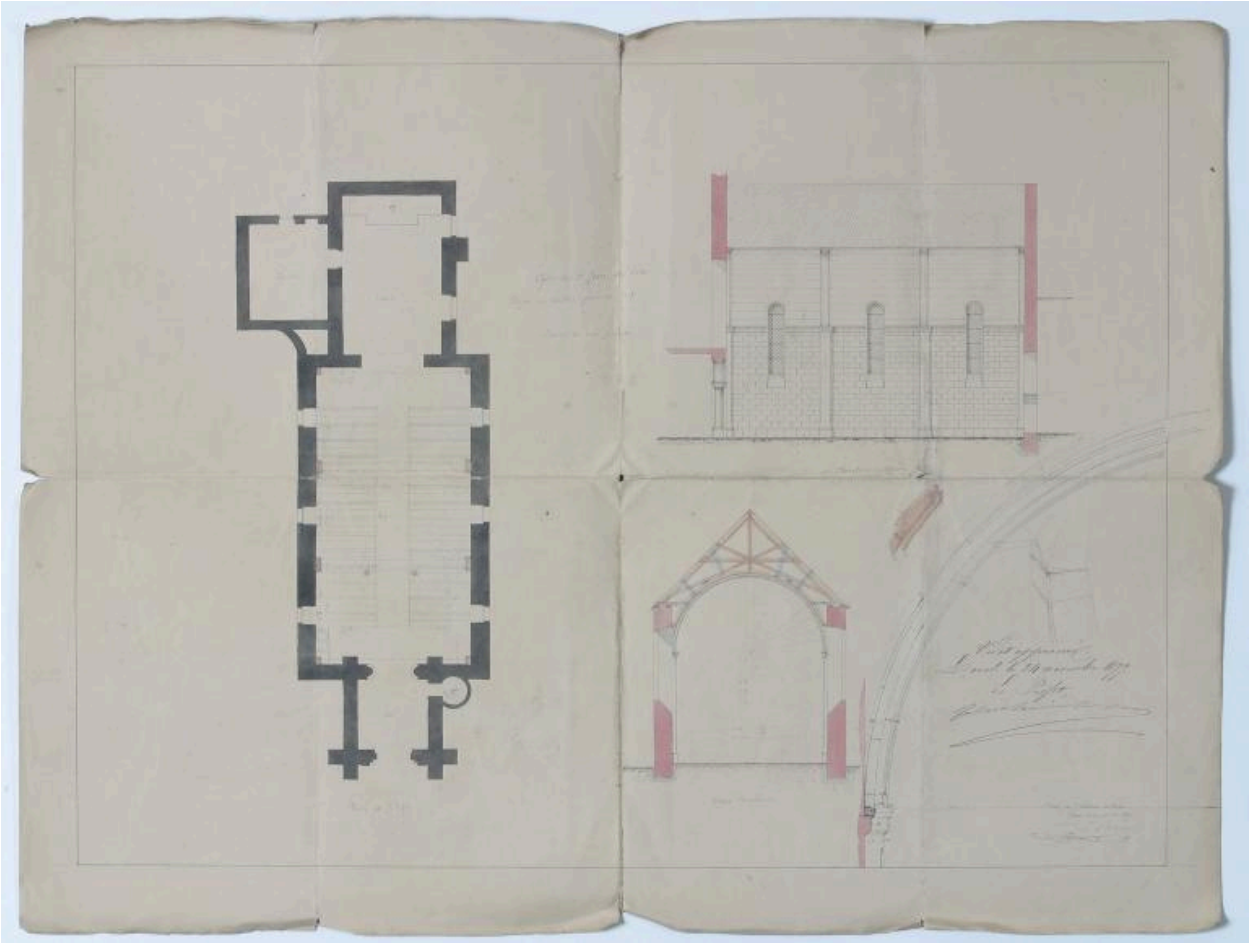

Projet de couvrement de la nef : plan de l'église, élévation intérieure, coupe transversale. Dessin de l'architecte Boret, 1877.

Référence du document reproduit :

- Archives départementales de la Mayenne : 5 V 256. **Église de St-Jean-sur-Erve. Projet de voûtes pour la nef. Plan de l'église. Élévation intérieure nef. Coupe transversale** / dessiné par l'architecte Eugène Boret. 28 juillet 1877. 1 dess. : encre, crayon et aquarelle sur papier ; 45 x 50 cm. (Archives départementales de la Mayenne : 5 V 256).

IVR52_20025302268NUCA
Auteur de l'illustration : François Lasa
Auteur du document reproduit : Eugène Boret
Date de prise de vue : 2002
(c) Conseil départemental de la Mayenne ; (c) Région Pays de la Loire - Inventaire général
reproduction soumise à autorisation du titulaire des droits d'exploitation

Carte postale, début XXe siècle. La tour-clocher vue depuis le nord-ouest.

Référence du document reproduit :

- **St Jean-sur-Erve. Église**. Silllé-le-Guillaume : Pavy-Legeard, 1er quart XXe siècle. 1 impr. photoméc. Carte postale ; (92). (Collection particulière).

IVR52_20035302558NUCA
Auteur de l'illustration : François Lasa
Auteur du document reproduit : Pavy-Legeard
Date de prise de vue : 2003
(c) Editions Pavy-Legeard ; (c) Région Pays de la Loire - Inventaire général
reproduction soumise à autorisation du titulaire des droits d'exploitation

Carte postale, début XXe siècle. Le chevet avant les travaux de 1913 : la partie surélevée du mur-pignon de la nef est encore en bois.

Référence du document reproduit :

- **Saint-Jean-sur-Erve (Mayenne). Vue de l'église et de la rivière.** Laval : Hamel-Jallier, début XXe s. (avant 1913). 1 impr. photoméc. Carte postale. (Archives départementales de la Mayenne ; 5 Fi 201).

IVR52_20035303010NUCA
Auteur de l'illustration : Gérard (reproduction) Mézière
Auteur du document reproduit : Désiré et Henriette Hamel-Jallier
Date de prise de vue : 2003
(c) Editions Hamel-Jallier ; (c) Région Pays de la Loire - Inventaire général
reproduction soumise à autorisation du titulaire des droits d'exploitation

La tour-clocher et l'élévation nord depuis le nord-ouest.

IVR52_20035302572NUCA
Auteur de l'illustration : François Lasa
Date de prise de vue : 2003
(c) Région Pays de la Loire - Inventaire général
reproduction soumise à autorisation du titulaire des droits d'exploitation

La tour-clocher et l'élévation nord depuis le nord-ouest.

IVR52_20155300001NUCA
Auteur de l'illustration : Yves Guillotin
Date de prise de vue : 2015
(c) Région Pays de la Loire - Inventaire général
reproduction soumise à autorisation du titulaire des droits d'exploitation

Vue d'ensemble depuis le nord-est.

IVR52_20035302679NUCA
Auteur de l'illustration : François Lasa
Date de prise de vue : 2003
(c) Région Pays de la Loire - Inventaire général
reproduction soumise à autorisation du titulaire des droits d'exploitation

La tour-clocher et l'élévation sud depuis le sud-ouest.

IVR52_20095300041NUCA
Auteur de l'illustration : Yves Guillotin
Date de prise de vue : 2009
(c) Région Pays de la Loire - Inventaire général
reproduction soumise à autorisation du titulaire des droits d'exploitation

La tour-clocher et l'élévation sud depuis le sud-ouest.

IVR52_20035302573NUCA
Auteur de l'illustration : François Lasa
Date de prise de vue : 2003
(c) Région Pays de la Loire - Inventaire général
reproduction soumise à autorisation du titulaire des droits d'exploitation

L'élévation sud vue depuis le sud-est.

IVR52_20035302575NUCA
Auteur de l'illustration : François Lasa
Date de prise de vue : 2003
(c) Région Pays de la Loire - Inventaire général
reproduction soumise à autorisation du titulaire des droits d'exploitation

Vue partielle de l'élévation sud de la nef.

IVR52_20035302574NUCA
Auteur de l'illustration : François Lasa
Date de prise de vue : 2003
(c) Région Pays de la Loire - Inventaire général
reproduction soumise à autorisation du titulaire des droits d'exploitation

Le mur-pignon est de la nef.

IVR52_20035302576NUCA
Auteur de l'illustration : François Lasa
Date de prise de vue : 2003
(c) Région Pays de la Loire - Inventaire général
reproduction soumise à autorisation du titulaire des droits d'exploitation

Détail de l'élévation nord : fenêtre bouchée.

IVR52_20035302578NUCA
Auteur de l'illustration : François Lasa
Date de prise de vue : 2003
(c) Région Pays de la Loire - Inventaire général
reproduction soumise à autorisation du titulaire des droits d'exploitation

Détail de l'élévation nord : raccordement des toitures du chevet et de la sacristie.

IVR52_20035302577NUCA
Auteur de l'illustration : François Lasa
Date de prise de vue : 2003
(c) Région Pays de la Loire - Inventaire général
reproduction soumise à autorisation du titulaire des droits d'exploitation

Détail du mur-pignon du chevet : date portée.

IVR52_20035302579NUCA
Auteur de l'illustration : François Lasa
Date de prise de vue : 2003
(c) Région Pays de la Loire - Inventaire général
reproduction soumise à autorisation du titulaire des droits d'exploitation

Vue intérieure d'ensemble depuis l'entrée.

IVR52_20035302580NUCA
Auteur de l'illustration : François Lasa
Date de prise de vue : 2003
(c) Région Pays de la Loire - Inventaire général
reproduction soumise à autorisation du titulaire des droits d'exploitation

Vue d'ensemble du chœur.

IVR52_20035302582NUCA
Auteur de l'illustration : François Lasa
Date de prise de vue : 2003
(c) Région Pays de la Loire - Inventaire général
reproduction soumise à autorisation du titulaire des droits d'exploitation

Vue d'ensemble de la nef depuis le choeur.

IVR52_20035302581NUCA
Auteur de l'illustration : François Lasa
Date de prise de vue : 2003
(c) Région Pays de la Loire - Inventaire général
reproduction soumise à autorisation du titulaire des droits d'exploitation

La niche située dans le mur nord de la sacristie.

IVR52_20035302661NUCA
Auteur de l'illustration : François Lasa
Date de prise de vue : 2003
(c) Région Pays de la Loire - Inventaire général
reproduction soumise à autorisation du titulaire des droits d'exploitation

La charpente de la nef : partie sud vue depuis l'ouest.

IVR52_20035302678NUCA
Auteur de l'illustration : François Lasa
Date de prise de vue : 2003
(c) Région Pays de la Loire - Inventaire général
reproduction soumise à autorisation du titulaire des droits d'exploitation

La ferme est de la charpente de la nef et le pignon de la nef vus depuis l'ouest.

IVR52_20035302870NUCA
Auteur de l'illustration : François Lasa
Date de prise de vue : 2003
(c) Région Pays de la Loire - Inventaire général
reproduction soumise à autorisation du titulaire des droits d'exploitation

La charpente de la tour-clocher vue de dessous.

IVR52_20035302677NUCA
Auteur de l'illustration : François Lasa
Date de prise de vue : 2003
(c) Région Pays de la Loire - Inventaire général
reproduction soumise à autorisation du titulaire des droits d'exploitation