

Pays de la Loire, Sarthe
Beaumont-Pied-de-Bœuf
l'Egressoude

Ferme dite métairie de l'Egressoude (vestiges)

Références du dossier

Numéro de dossier : IA72001381
Date de l'enquête initiale : 2011
Date(s) de rédaction : 2012
Cadre de l'étude : inventaire topographique Forêt de Bercé
Degré d'étude : étudié

Désignation

Dénomination : ferme
Appellation : métairie de l'Egressoude
Parties constituantes non étudiées : grange, étable

Compléments de localisation

Milieu d'implantation : en écart
Références cadastrales : 1819, C1, 173 ; 1982, C1, 105

Historique

Le site est très ancien. En 1383 et 1393, Jean Martel, chevalier, fait aveu pour l'hébergement et terre de Beaumont, la métairie de Gressende (= l'Egressoude) et droit d'usage en la forêt de Bersay. La métairie de l'Egressoude appartenait encore au propriétaire du château de Beaumont-Pied-de-Bœuf, M. de Beauveau, au XIXe siècle. La maison peut dater de la fin du XVIIIe siècle. Les dépendances ont été reconstruites au XIXe siècle.

Période(s) principale(s) : 18e siècle, 19e siècle

Description

L'ensemble se composait d'une maison de deux pièces à feu, et de dépendances agricoles.

Éléments descriptifs

Matériau(x) du gros-oeuvre, mise en oeuvre et revêtement : calcaire ; moellon ; pierre de taille
Étage(s) ou vaisseau(x) : rez-de-chaussée
Type(s) de couverture : toit à longs pans

Typologies et état de conservation

Typologies : Ferme à plusieurs bâtiments. Logis: 2 pièces à cheminée.
État de conservation : vestiges

Statut, intérêt et protection

Statut de la propriété : propriété privée

Annexe 1

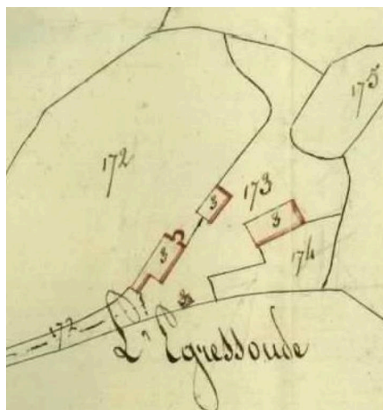
Cadastré de 1819

parcelle C1 172 appelée le petit jardin = jardin et chemin

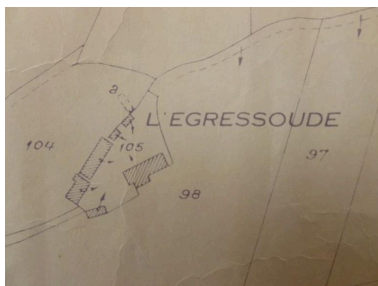
parcelle C1 182 appelée isle du parc = pré

parcelle C1 183 appelée le petit parc = pré.

Illustrations




Extrait du plan cadastral de 1819.
Phot. Stéphanie Aquilon, Autr.
Delachauxme, Autr. Larose
IVR52_20127200745NUCA



Extrait du plan cadastral de 1982.
IVR52_20127200775NUCA



Vue d'ensemble.
Phot. Stéphanie Aquilon
IVR52_20127200709NUCA



Maison, pièce à feu est :
cheminée au mur-pignon.
Phot. Stéphanie Aquilon
IVR52_20127200710NUCA



Maison, pièce à feu ouest :
cheminée au mur-pignon.
Phot. Stéphanie Aquilon
IVR52_20127200711NUCA

Dossiers liés

Est partie constituante de : Château de Beaumont-Pied-de-Bœuf (vestiges) (IA72001912) Pays de la Loire, Sarthe, Beaumont-Pied-de-Bœuf, Village

Oeuvre(s) partie(s) constituante(s) étudiée(s) : Château de Beaumont-Pied-de-Bœuf (vestiges) (IA72001912) Pays de la Loire, Sarthe, Beaumont-Pied-de-Bœuf, Village

Dossiers de synthèse :

Les fermes de la commune de Beaumont-Pied-de-Bœuf (IA72001909) Pays de la Loire, Sarthe, Beaumont-Pied-de-Bœuf

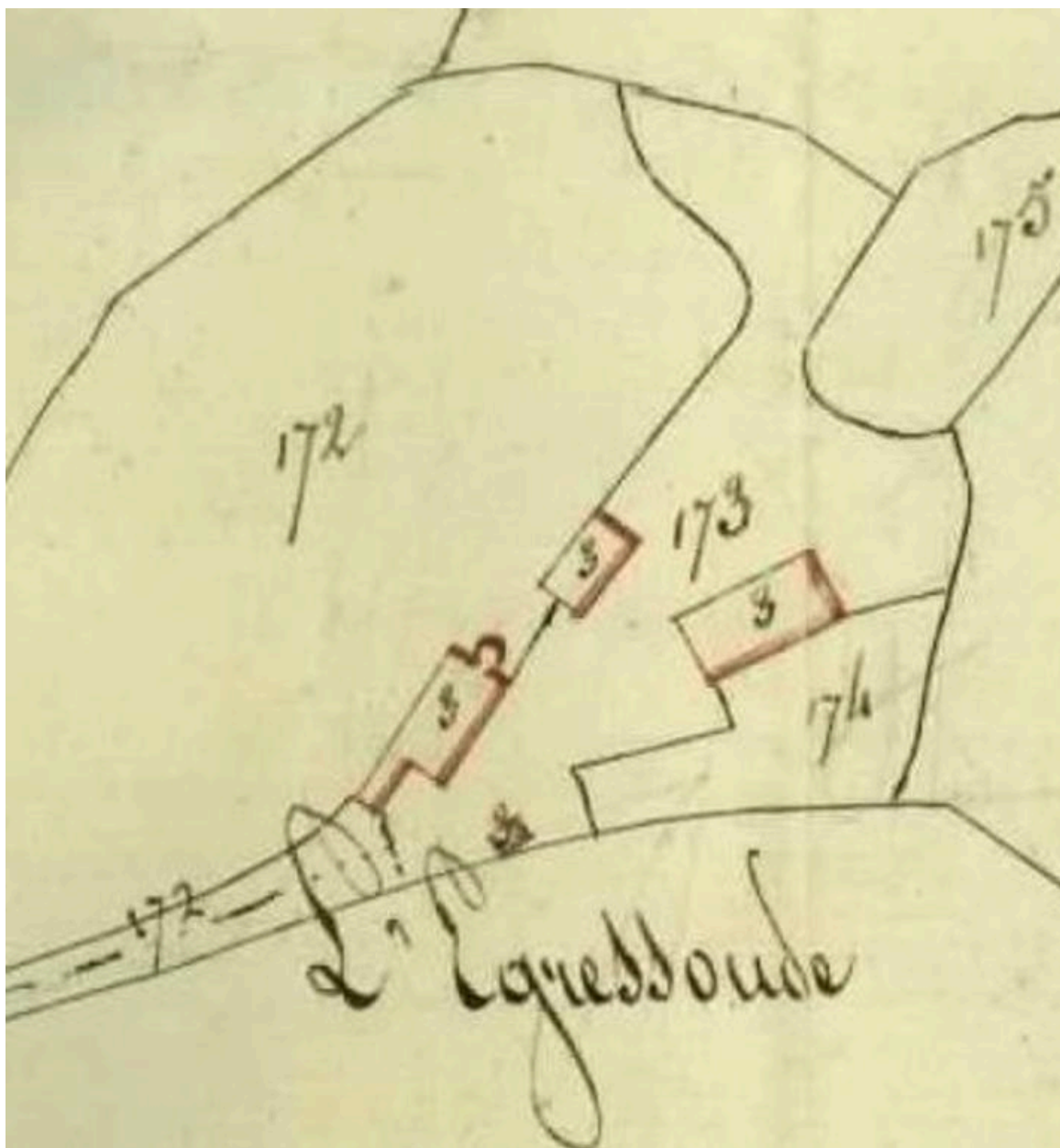
Oeuvre(s) contenue(s) :

Oeuvre(s) en rapport :

Beaumont-Pied-de-Bœuf : présentation de la commune (IA72001906) Pays de la Loire, Sarthe, Beaumont-Pied-de-Bœuf

Auteur(s) du dossier : Stéphanie Aquilon

Copyright(s) : (c) Région Pays de la Loire - Inventaire général ; (c) Syndicat de Pays de la Vallée du Loir



Extrait du plan cadastral de 1819.

Référence du document reproduit :

- Extrait du plan cadastral parcellaire de la commune de Beaumont-Pied-de-Bœuf, 1819, section C1, éch. 1/2500e. (Archives départementales de la Sarthe ; PC 028/8).

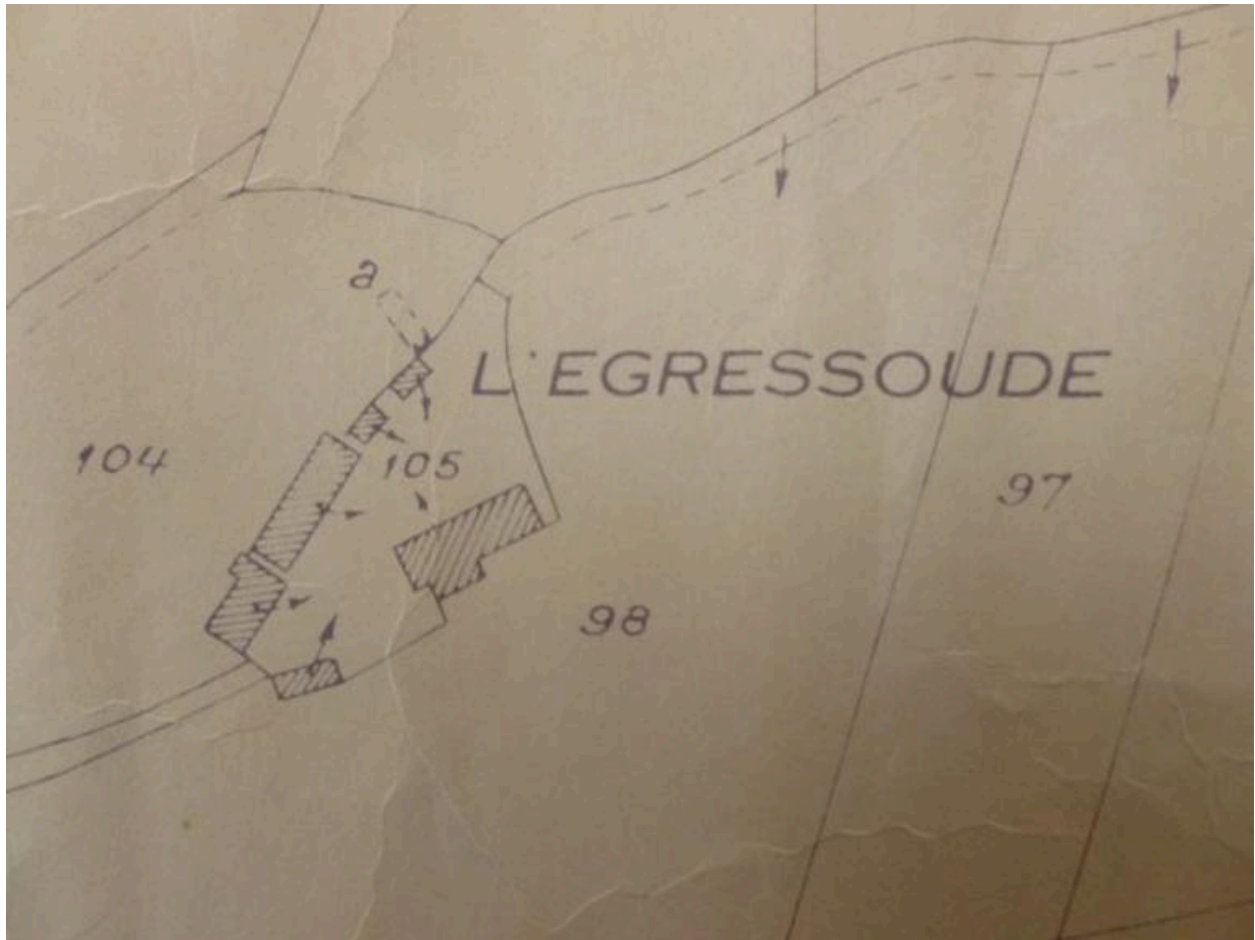
IVR52_20127200745NUCA

Auteur de l'illustration : Stéphanie Aquilon

Auteur du document reproduit : Delachauxme, Larose

Échelle : 1:2500e

(c) Région Pays de la Loire - Inventaire général ; (c) Conseil général de la Sarthe
reproduction soumise à autorisation du titulaire des droits d'exploitation



Extrait du plan cadastral de 1982.

Référence du document reproduit :

- Extrait du plan cadastral parcellaire de la commune de Beaumont-Pied-de-Bœuf, révisé en 1959, 2e édition 1982, section C1, éch. 1/2500e. (Mairie de Beaumont-Pied-de-Bœuf).

IVR52_20127200775NUCA

Échelle : 1:2500e

(c) Conseil général de la Sarthe

reproduction soumise à autorisation du titulaire des droits d'exploitation




Vue d'ensemble.

IVR52_20127200709NUCA

Auteur de l'illustration : Stéphanie Aquilon

(c) Région Pays de la Loire - Inventaire général ; (c) Syndicat de Pays de la Vallée du Loir
communication libre, reproduction interdite



Maison, pièce à feu est : cheminée au mur-pignon.

IVR52_20127200710NUCA

Auteur de l'illustration : Stéphanie Aquilon

(c) Région Pays de la Loire - Inventaire général ; (c) Syndicat de Pays de la Vallée du Loir
communication libre, reproduction interdite



Maison, pièce à feu ouest : cheminée au mur-pignon.

IVR52_20127200711NUCA

Auteur de l'illustration : Stéphanie Aquilon

(c) Région Pays de la Loire - Inventaire général ; (c) Syndicat de Pays de la Vallée du Loir
communication libre, reproduction interdite