Pays de la Loire, Sarthe
Le Mans

Équipements publics, scolaires, cultuels et de loisirs, etc... du quartier Saint-Georges-du-Plain

Références du dossier

Numéro de dossier : IA72058980
Date de l'enquête initiale : 2019
Date(s) de rédaction : 2019
Cadre de l'étude : inventaire topographique Les faubourgs manceaux
Auteur(s) du dossier : Marie Ferey
Copyright(s) : (c) Région Pays de la Loire - Inventaire général

Désignation

Dénomination : école, église, cimetière
Aires d'études : Mans (Le)
Localisations :
Pays de la Loire, Sarthe
Le Mans

Historique

Le choix de dissocier les équipements et les bâtiments industriels tient du fait que leur implantation sur le territoire de Saint-Georges-du-Plain n'a pas les même origines ni les mêmes conséquences. En effet, les équipements répondent à un besoin d'un un maillage urbain déjà constitué et où la population résidente nécessite un accompagnement social et structurel.
A l'exception de l'église paroissiale Saint-Georges située au sud du quartier car implantée au lieu du bourg primitif, l'emplacement des équipements correspond aux phases d'urbanisation du quartier qui s'effectue en "tâche d'huile" depuis la ville constituée du Mans jusqu'au sud. Ainsi, les équipements les plus anciens se positionnent au nord de la voie ferrée (XIXe siècle) et les plus récents au sud de celle-ci (fin XIXe-XXe siècle).

Période(s) principale(s) : 12e siècle19e siècle20e siècle

Description

Les observations sur les équipements du quartier Saint-Georges-du-Plain portent sur l'ensemble du quartier. Le choix de les analyser conjointement malgré les usages différents tient de la démarche de leur implantation.
Sur les 792 édifices repérés, 8 sont des équipements répartis comme suit :
- 2 églises paroissiales
- 1 cimetière
- 4 écoles
- 1 cabaret

Les techniques de construction utilisées pour ces bâtiments correspondent à la date de leur implantation. Ainsi, la première église paroissiale de Saint-Georges-du-Plain est en petits moellons de grès roussard alors que l'école Marie Curie est en béton. La toiture est également correspondante à la période de construction : ardoise, tuile mécanique ou bien toit terrasse en béton.
Pour deux écoles des années 1930 et 1950, une architecture stéréotypée est utilisée. Les gabarits et les normes sont dictés par le ministère. Ainsi, "l'école est devenu un bâtiment fonctionnel pourvu de vastes baies vitrées, bien orienté, accompagné de préaux donnant sur des terrains rectangulaires" (Joseph Abram).

Matériau(x) du gros-oeuvre, mise en oeuvre et revêtement : enduit ; grès ; appareil mixte ; béton
Décompte des œuvres : repérées 8 ; étudiées 6

Références documentaires

Documents d'archive

- Archives municipales du Mans ; 1 D 101. **Délibérations communales pour Saint-Georges-du-Plain**, 1801-1845.

- Archives municipales du Mans ; 1 D 102. **Délibérations communales de Saint-Georges-du-Plain**, 1845-1855.

- Archives municipales du Mans ; 34 Z 2. **Rapport sur les écoles publiques de Saint-Georges**, 1991.

Documents figurés

- Plan voyer de la ville du Mans, par l'architecte voyer. Dessin sur papier, 1877. (Archives municipales du Mans ; 2 Fi 609 - 632).

Illustrations



Vue de l'église Saint-Lazare.
Phot. Pierre-Bernard Fourny
IVR52_20197202116NUCA

Vue de l'église du
peitte Saint-Georges.
Phot. Bruno Rousseau
IVR52_20207201171NUCA

Vue du bâtiment ancien
de l'école Garnier Pagès.
Phot. Pierre-Bernard Fourny
IVR52_20197202166NUCA

Vue de l'école Garnier
Pagès depuis la cour.
Phot. Pierre-Bernard Fourny
IVR52_20197202795NUCA

Vue du cimetière.
Phot. Pierre-Bernard Fourny
IVR52_20197202162NUCA

Vue de l'école Marie Curie.
Phot. Pierre-Bernard Fourny
IVR52_20197202175NUCA

Vue de l'école Robert Garnier.
Phot. Pierre-Bernard Fourny
IVR52_20197202167NUCA

Vue du cabaret Le pâtis rue d'Eichtal.
Phot. Pierre-Bernard Fourny
IVR52_20187200912NUCA



Vue de la piscine des
Ardriers en drone.
Phot. Pierre-Bernard Fourny
IVR52_20237200253NUCA



Plan et élévation pour le
cinéma du Patis rue Eichtal.
Repro. Yves Guillotin
IVR52_20227200141NUCA

Dossiers liés

Dossier(s) de synthèse :
Quartier de Saint-Georges-du-Plain (IA72059054) Pays de la Loire, Sarthe, Le Mans, rue de Richedoué, avenue de la Libération, avenue Olivier-Heuzé, route de Sablé
Édifices repérés et/ou étudiés :
Cimetière de Saint-Georges-du-Plain (IA72059037) Pays de la Loire, Sarthe, Le Mans, 15 rue du cimetière
Ecole Marie Curie, rue Beauregard (IA72059040) Pays de la Loire, Sarthe, Le Mans, 12 rue Beauregard
Ecole primaire Garnier-Pagès, avenue Olivier-Heuzé (IA72058976) Pays de la Loire, Sarthe, Le Mans, 168 avenue Olivier-Heuzé
Ecole Robert Garnier, actuellement services techniques municipaux, 181 avenue Olivier-Heuzé (IA72059039) Pays de la Loire, Sarthe, Le Mans, 181 avenue Olivier-Heuzé
Eglise paroissiale de Saint-Georges-du-Plain (IA72059038) Pays de la Loire, Sarthe, Le Mans, voie communale numéro 26
Église paroissiale Saint-Lazare du Mans (IA72058975) Pays de la Loire, Sarthe, Le Mans, 2 rue Eglise Saint-Lazare
Lotissement du Foyer Manceau, rue Beauregard (IA72059036) Pays de la Loire, Sarthe, Le Mans, 17 à 45 rue de Beauregard, 18 à 48 rue du Port-Bouquet

Auteur(s) du dossier : Marie Ferey
Copyright(s) : (c) Région Pays de la Loire - Inventaire général



Vue de l'église Saint-Lazare.

IVR52_20197202116NUCA
Auteur de l'illustration : Pierre-Bernard Fourny
Date de prise de vue : 2019
(c) Région Pays de la Loire - Inventaire général
communication libre, reproduction soumise à autorisation

Vue de l'église du peitte Saint-Georges.

IVR52_20207201171NUCA
Auteur de l'illustration : Bruno Rousseau
Date de prise de vue : 2020
(c) Région Pays de la Loire - Inventaire général
communication libre, reproduction soumise à autorisation

Vue du bâtiment ancien de l'école Garnier Pagès.

IVR52_20197202166NUCA
Auteur de l'illustration : Pierre-Bernard Fourny
Date de prise de vue : 2019
(c) Région Pays de la Loire - Inventaire général
communication libre, reproduction soumise à autorisation

Vue de l'école Garnier Pagès depuis la cour.

IVR52_20197202795NUCA
Auteur de l'illustration : Pierre-Bernard Fourny
Date de prise de vue : 2019
(c) Région Pays de la Loire - Inventaire général
communication libre, reproduction soumise à autorisation

Vue du cimetière.

IVR52_20197202162NUCA
Auteur de l'illustration : Pierre-Bernard Fourny
(c) Région Pays de la Loire - Inventaire général
communication libre, reproduction soumise à autorisation

Vue de l'école Marie Curie.

IVR52_20197202175NUCA
Auteur de l'illustration : Pierre-Bernard Fourny
(c) Région Pays de la Loire - Inventaire général
communication libre, reproduction soumise à autorisation

Vue de l'école Robert Garnier.

IVR52_20197202167NUCA
Auteur de l'illustration : Pierre-Bernard Fourny
(c) Région Pays de la Loire - Inventaire général
communication libre, reproduction soumise à autorisation

Vue du cabaret Le pâtis rue d'Eichtal.

IVR52_20187200912NUCA
Auteur de l'illustration : Pierre-Bernard Fourny
(c) Région Pays de la Loire - Inventaire général
communication libre, reproduction soumise à autorisation

Vue de la piscine des Ardriers en drone.

IVR52_20237200253NUCA
Auteur de l'illustration : Pierre-Bernard Fourny
Date de prise de vue : 2023
(c) Région Pays de la Loire - Inventaire général
communication libre, reproduction soumise à autorisation

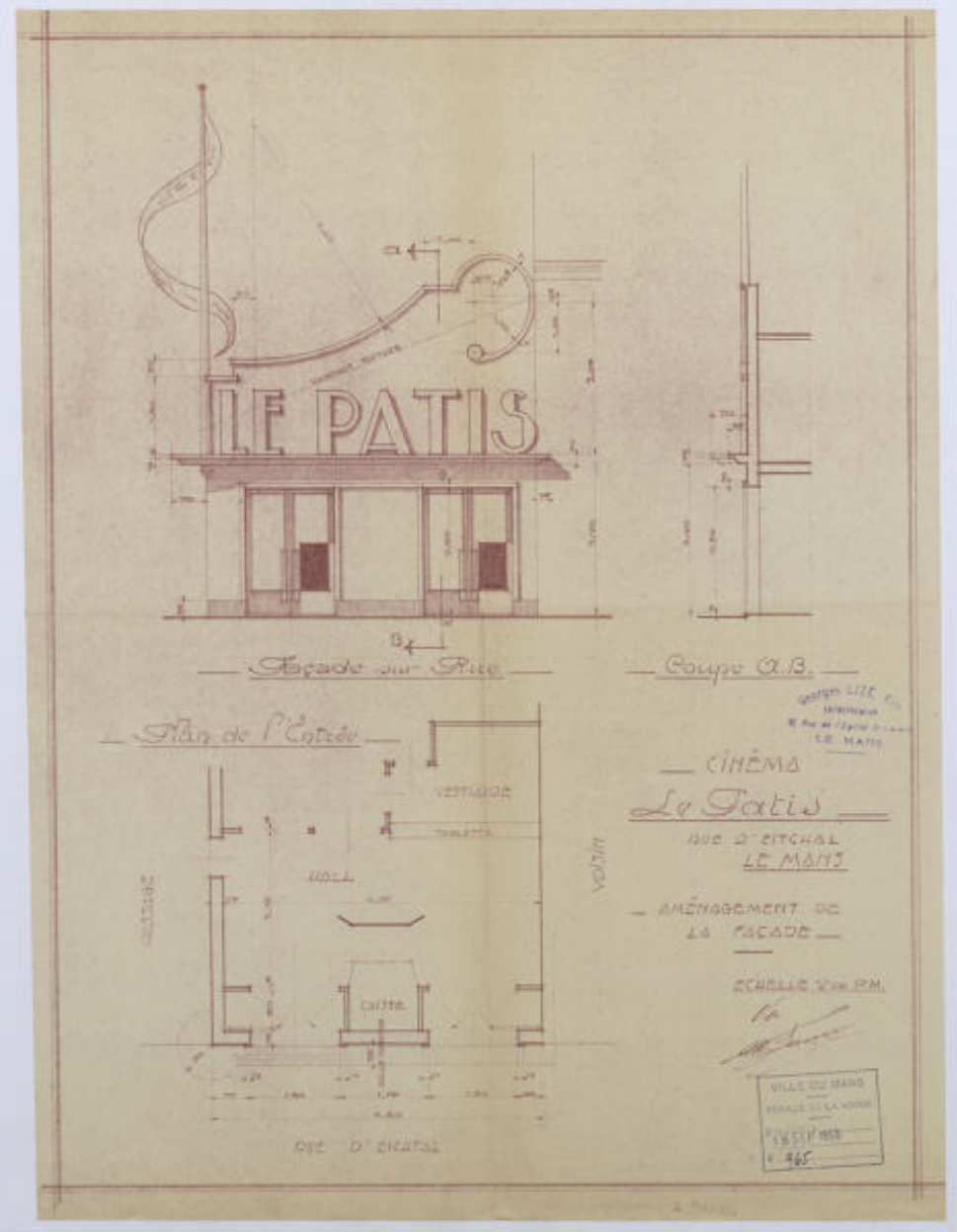

Plan et élévation pour le cinéma du Patis rue Eichtal.

Référence du document reproduit :

- **AM Le Mans ; 72 W 54. Dossier relatif à la construction du cinéma Le Patis, 1940-1951.**
  Archives municipales du Mans ; 72 W 54. Dossier relatif à la construction du cinéma Le Patis, 1940-1951.

IVR52_20227200141NUCA
Auteur de l'illustration (reproduction) : Yves Guillotin
Date de prise de vue : 2022
(c) Archives municipales du Mans ; (c) Région Pays de la Loire - Inventaire général
reproduction soumise à autorisation du titulaire des droits d'exploitation