Pays de la Loire, Sarthe
Beaumont-Pied-de-Bœuf
le Pain Bénit

Ferme, actuellement maison, le Pain Bénit

Références du dossier

Numéro de dossier : IA72001388
Date de l'enquête initiale : 2011
Date(s) de rédaction : 2012
Cadre de l'étude : inventaire topographique Forêt de Bercé
Degré d'étude : étudié

Désignation

Dénomination : ferme
Destinations successives : maison
Parties constituantes non étudiées : grange, étable, atelier

Compléments de localisation

Milieu d'implantation : en écart
Références cadastrales : 1982, AB, 9

Historique

La maison a été construite ex-nihilo en 1864.

Période(s) principale(s) : 3e quart 19e siècle
Dates : 1864 (daté par source)

Description

La ferme comprend une maison et une grange-étable. Bâtie sur un vaste atelier qu'utilisait un charron, en sous-sol non enterré, la maison est accessible de plain-pied en rez-de-chaussée côté route grâce à une petite avancée en maçonnerie dotée d'un garde-fou en métal. La lucarne passante se trouve au pignon est, sur la rue, pour l'engrangement. La maison compte deux pièces à feu : la pièce de gauche sur la photo (fenêtre) est dotée d'une cheminée au pignon ouest, celle de droite (porte et fenêtre) d'une cheminée avec four à pain (disparu) au mur nord. La toiture à croupes conserve les épis de faîtage.

Eléments descriptifs

Matériau(x) du gros-oeuvre, mise en oeuvre et revêtement : calcaire ; enduit ; moellon ; pierre de taille
Matériau(x) de couverture : ardoise
Étage(s) ou vaisseau(x) : sous-sol, rez-de-chaussée
Type(s) de couverture : toit à longs pans ; appentis ; croupe

Typologies et état de conservation

Typologies : Ferme à 2 bâtiments. Logis: 2 pièces à cheminée.
État de conservation : bon état

Statut, intérêt et protection

Statut de la propriété : propriété privée

Illustrations

Extrait du plan cadastral de 1819. Autr. Delachauxme, Autr. Larose, Phot. Stéphanie (reproduction) Aquilon IVR52_20127200756NUCA

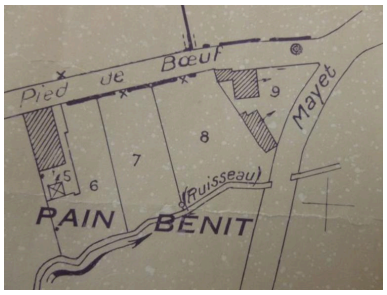

Extrait du plan cadastral de 1982. Phot. Stéphanie (reproduction) Aquilon IVR52_20127200785NUCA

Maison, vue de volume depuis le sud-est. Phot. Yves Guillotin IVR52_20127200078NUCA

Maison, façade antérieure. Phot. Yves Guillotin IVR52_20127201154NUCA

Dossiers liés

Dossiers de synthèse :
Les fermes de la commune de Beaumont-Pied-de-Bœuf (IA72001909) Pays de la Loire, Sarthe, Beaumont-Pied-de-Bœuf
Oeuvre(s) contenue(s) :
Oeuvre(s) en rapport :
Beaumont-Pied-de-Bœuf : présentation de la commune (IA72001906) Pays de la Loire, Sarthe, Beaumont-Pied-de-Bœuf

Auteur(s) du dossier : Stéphanie Aquilon
Copyright(s) : (c) Région Pays de la Loire - Inventaire général ; (c) Syndicat de Pays de la Vallée du Loir

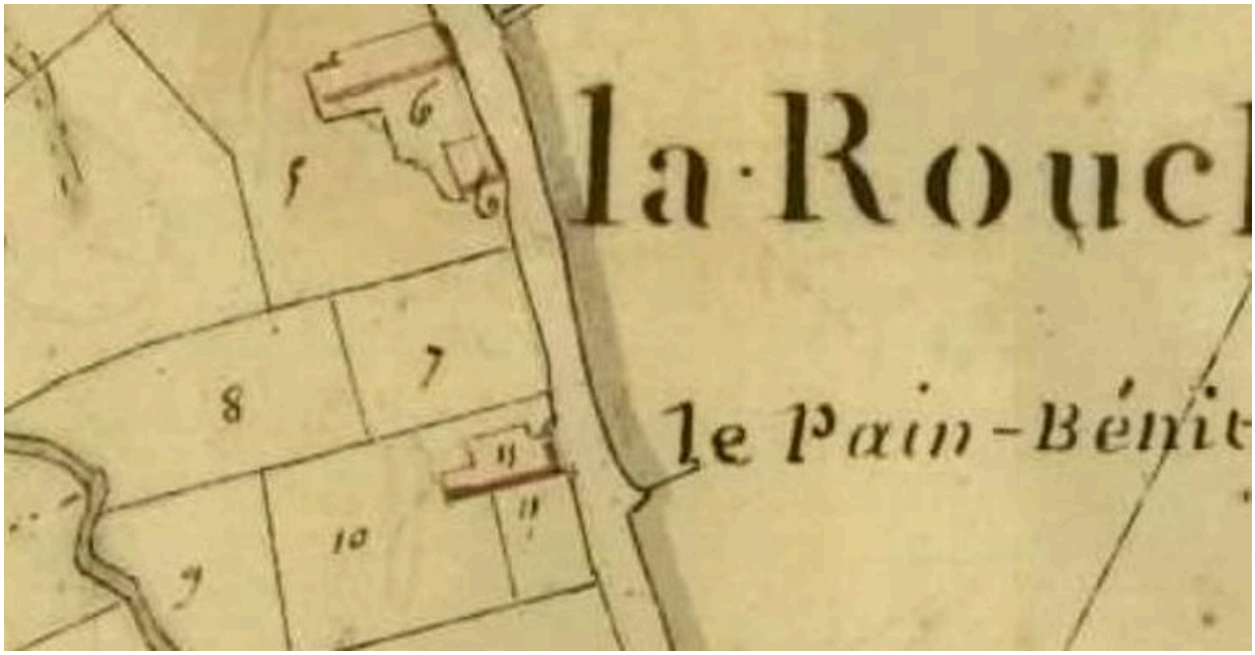

Extrait du plan cadastral de 1819.

Référence du document reproduit :

- Extrait du plan cadastral parcellaire de la commune de Beaumont-Pied-de-Bœuf, 1819, section B1, éch. 1/2500e. (Archives départementales de la Sarthe ; PC 028/6).

IVR52_20127200756NUCA
Auteur de l'illustration : Stéphanie (reproduction) Aquilon
Auteur du document reproduit : Delachauxme, Larose
Échelle : 1:2500e
(c) Région Pays de la Loire - Inventaire général ; (c) Conseil général de la Sarthe
reproduction soumise à autorisation du titulaire des droits d'exploitation

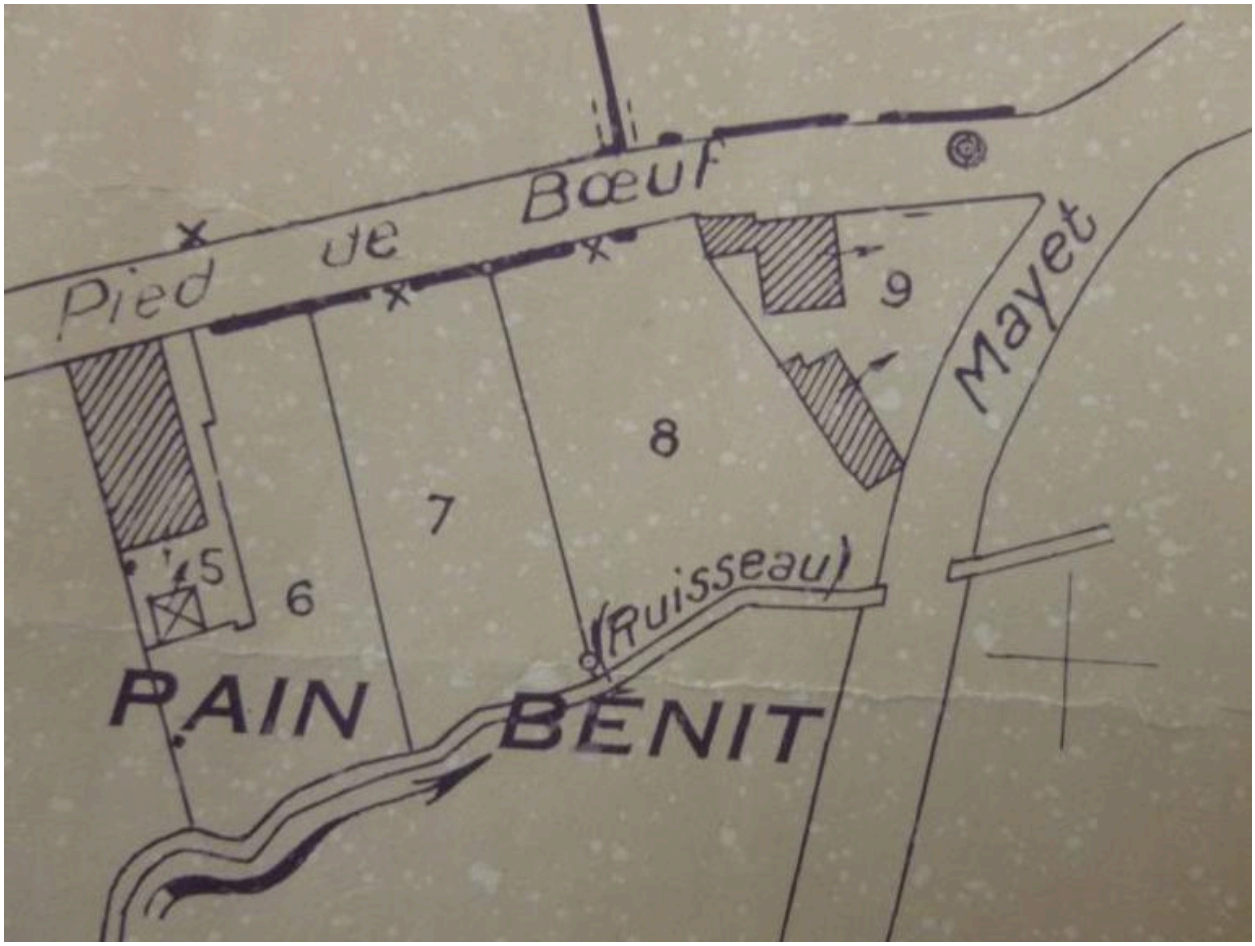

Extrait du plan cadastral de 1982.

Référence du document reproduit :

- Extrait du plan cadastral de la commune de Beaumont-Pied-de-Bœuf, révisé en 1959, 2e édition 1982, section AB, éch. 1/2500e. (Mairie de Beaumont-Pied-de-Bœuf).

IVR52_20127200785NUCA
Auteur de l'illustration : Stéphanie (reproduction) Aquilon
Échelle : 1:2500e
(c) Région Pays de la Loire - Inventaire général ; (c) Conseil général de la Sarthe
reproduction soumise à autorisation du titulaire des droits d'exploitation

Maison, vue de volume depuis le sud-est.

IVR52_20127200078NUCA
Auteur de l'illustration : Yves Guillotin
(c) Région Pays de la Loire - Inventaire général ; (c) Syndicat de Pays de la Vallée du Loir
reproduction soumise à autorisation du titulaire des droits d'exploitation

Maison, façade antérieure.

IVR52_20127201154NUCA
Auteur de l'illustration : Yves Guillotin
(c) Région Pays de la Loire - Inventaire général ; (c) Syndicat de Pays de la Vallée du Loir
reproduction soumise à autorisation du titulaire des droits d'exploitation