Pays de la Loire, Loire-Atlantique
Guérande
1 place du Ville intra-muros, Pilori , 1 rue de la Psalette

Maison du potier, 1 place du Pilori, 1 rue de la Psalette

Références du dossier

Numéro de dossier : IA44004273
Date de l'enquête initiale : 2005
Date(s) de rédaction : 2007
Cadre de l'étude : inventaire topographique
Degré d'étude : étudié

Désignation

Dénomination : maison
Appellation : maison dite du potier

Compléments de localisation

Milieu d'implantation : en ville
Références cadastrales : 1819. Z 279 à 281 ; 1989, AK, 230

Historique

Période(s) principale(s) : 15e siècle, 17e siècle
Période(s) secondaire(s) : 2e moitié 20e siècle

Description

Cette maison se situe à l'angle de la place du Pilori et de la rue de la Psalette. Elle se compose de deux anciennes maisons : l'une donnant sur la place du Pilori avec pignon sur rue, l'autre accolée à l'arrière avec mur gouttereau donnant sur la rue de la Psalette. Il en résulte un plan rectangulaire à trois niveaux : rez-de-chaussée, étage carré, grenier.
La maison donnant sur la place du Pilori est la plus intéressante. Le cadastre de 1819 indique sa division en deux parcelles. À cette époque le rez-de-chaussée devait être réservé au commerce et l'étage, à une habitation indépendante accessible par la porte en plein cintre sur le mur gouttereau. La façade à pignon est construite à pans de bois et présente un encorbellement sur solives au premier étage. Les poteaux du rez-de-chaussée sont décorés de consoles sculptées. Le mur gouttereau en moellon de granite apparent, présentent des percements hétérogènes qui témoignent de reprises. À l'intérieur, le rez-de-chaussée forme une pièce unique. Au premier étage, la fenêtre rectangulaire conserve un coussiège. De nombreuses pièces de charpente ont été remplacées.
La maison accolée présente également un encorbellement sur solives. Le pan de bois apparaît sous l'enduit de ciment. Cette partie ne semble pas conserver d'élément ancien.
Cet ensemble construit à la fin du Moyen Âge a été modifié au XVIIe siècle (dernier niveau de la maison sur la place du Pilori) et au XXe siècle (enduit de ciment en façade de la maison accolée). La maison formant l'angle de la rue et de la place à été restaurée en 1994.

Eléments descriptifs

Matériau(x) du gros-oeuvre, mise en oeuvre et revêtement : granite ; brique ; enduit ; pan de bois
Étage(s) ou vaisseau(x) : 1 étage carré, étage de comble
Type(s) de couverture : toit à longs pans ; pignon couvert

Statut, intérêt et protection

Il s'agit d'un exemple remarquable d'habitat à pans de bois.

Statut de la propriété : propriété privée

Illustrations

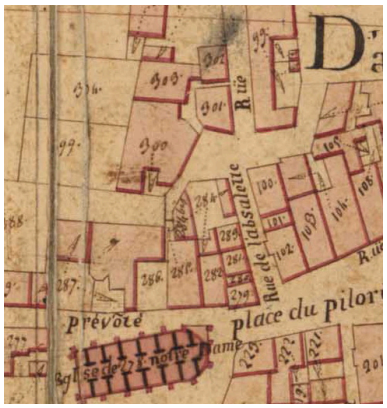

Extrait du plan cadastral de 1819, section Z, parcelles 279 à 281.
IVR52_20074405150NUCA

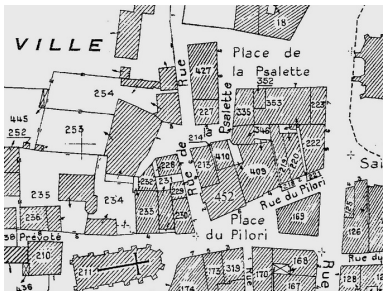

Extrait du plan cadastral de 1989, section AK, parcelle AK 230.
Phot. Frédéric (reproduction) Dufrêche
IVR52_20074405149NUCA

Vue générale de la place du Pilori.
Phot. Denis Pillet
IVR52_20074400761NUCA

Vue générale vers le Nord-Ouest.
Phot. Denis Pillet
IVR52_20064402525NUCA

Vue de la façade à pignon.
Phot. Denis Pillet
IVR52_20064402524NUCA

Partie arrière donnat dans la rue de la Psalette.
Phot. Denis Pillet
IVR52_20064402526NUCA

Dossiers liés

Dossiers de synthèse :
Guérande : présentation de la commune et de l'aire d'étude (IA44004487) Pays de la Loire, Loire-Atlantique, Guérande
La demeure urbaine de Guérande (IA44004455) Pays de la Loire, Loire-Atlantique, Guérande
Oeuvre(s) contenue(s) :

Auteur(s) du dossier : Frédéric Dufrêche
Copyright(s) : (c) Région Pays de la Loire - Inventaire général ; (c) Ville de Guérande

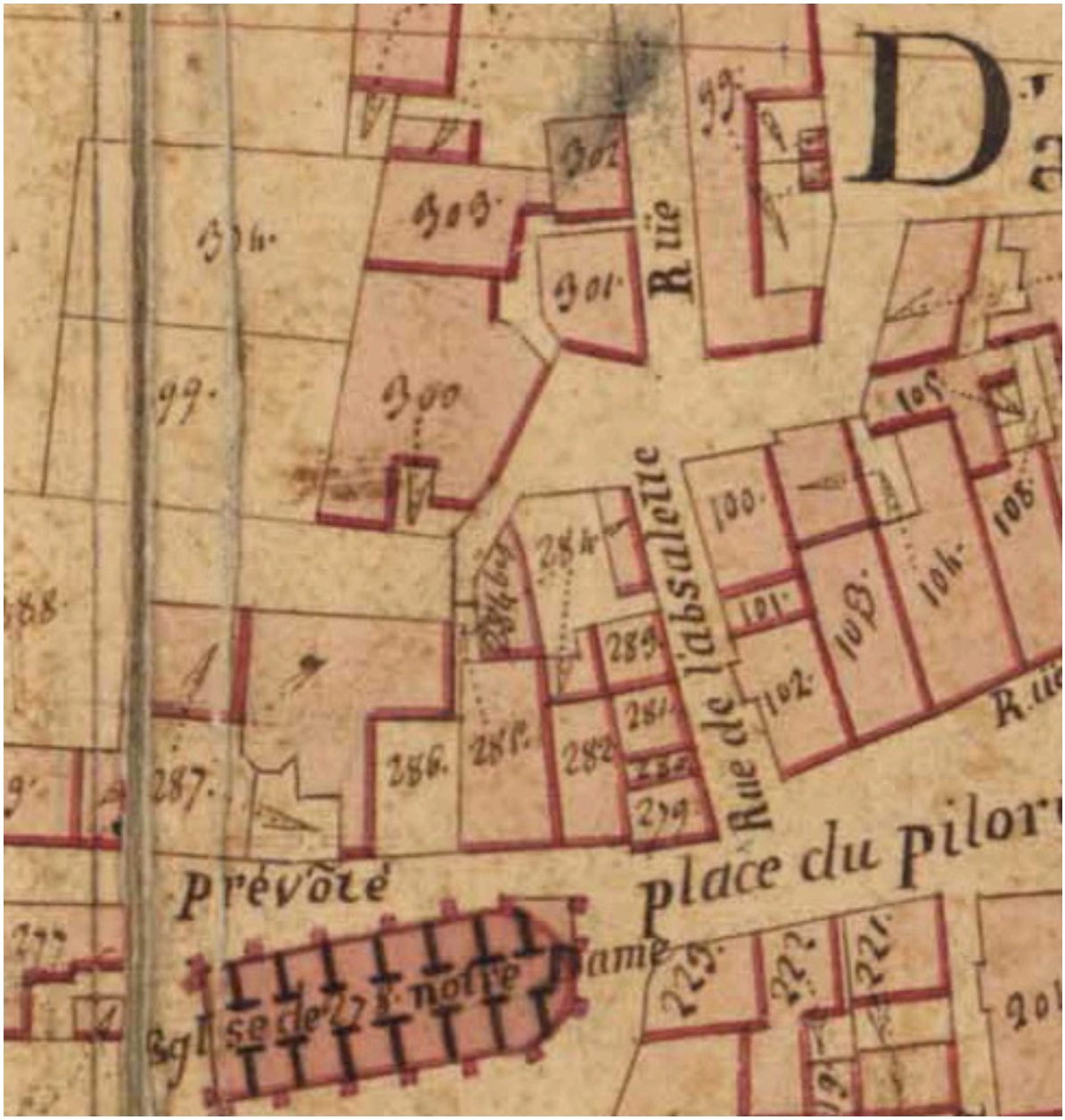

Extrait du plan cadastral de 1819, section Z, parcelles 279 à 281.

IVR52_20074405150NUCA
(c) Conseil départemental de la Loire-Atlantique
reproduction soumise à autorisation du titulaire des droits d'exploitation

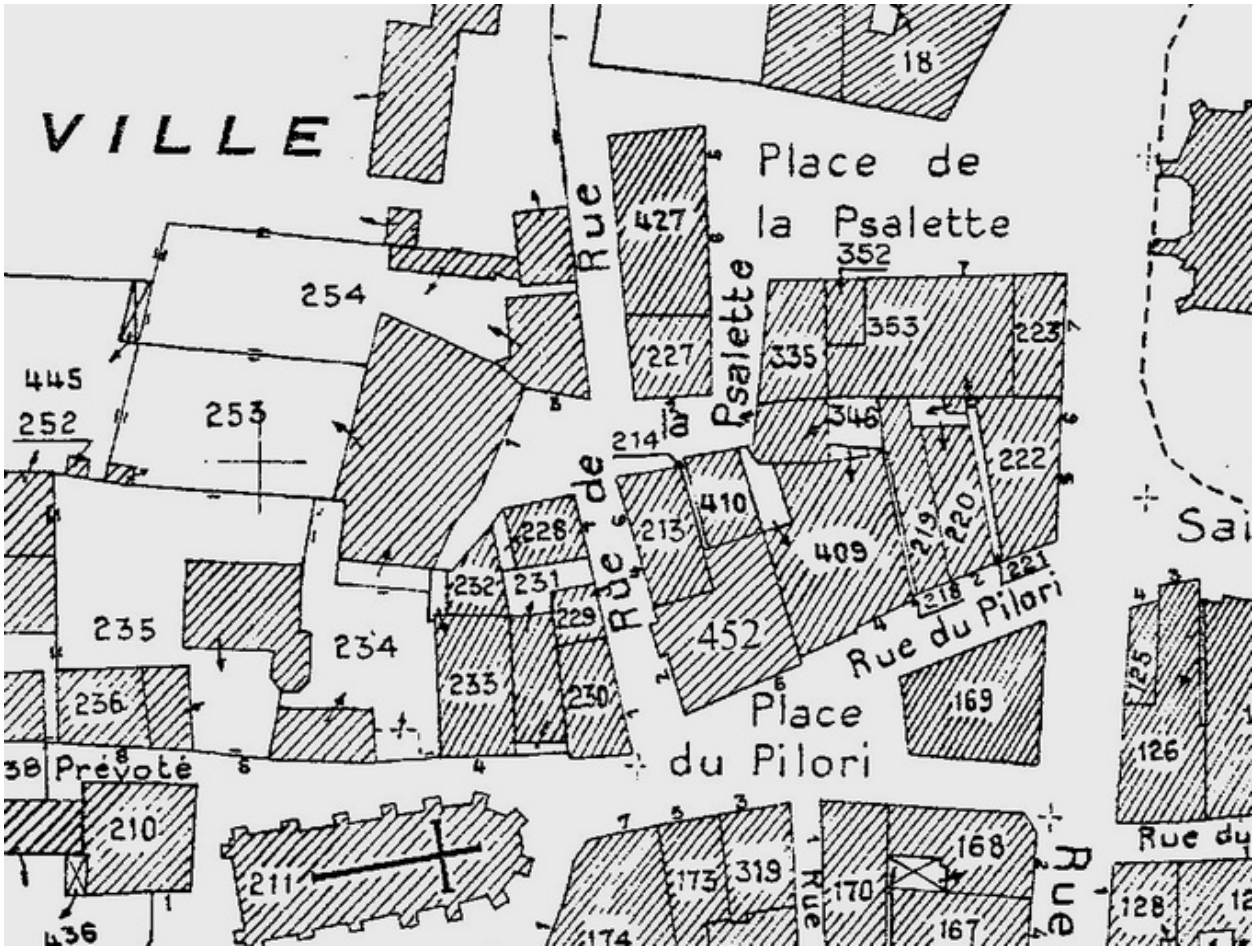

Extrait du plan cadastral de 1989, section AK, parcelle AK 230.

Référence du document reproduit :

- **Guérande, plan cadastral, 1989**
  Ville de Guérande, service de l'urbanisme

IVR52_20074405149NUCA
Auteur de l'illustration : Frédéric (reproduction) Dufrêche
(c) Région Pays de la Loire - Inventaire général ; (c) Ville de Guérande, service urbanisme
reproduction soumise à autorisation du titulaire des droits d'exploitation

Vue générale de la place du Pilori.

IVR52_20074400761NUCA
Auteur de l'illustration : Denis Pillet
(c) Région Pays de la Loire - Inventaire général
reproduction soumise à autorisation du titulaire des droits d'exploitation

Vue générale vers le Nord-Ouest.

IVR52_20064402525NUCA
Auteur de l'illustration : Denis Pillet
(c) Région Pays de la Loire - Inventaire général
reproduction soumise à autorisation du titulaire des droits d'exploitation

Vue de la façade à pignon.

IVR52_20064402524NUCA
Auteur de l'illustration : Denis Pillet
(c) Région Pays de la Loire - Inventaire général
reproduction soumise à autorisation du titulaire des droits d'exploitation

Partie arrière donnat dans la rue de la Psalette.

IVR52_20064402526NUCA
Auteur de l'illustration : Denis Pillet
(c) Région Pays de la Loire - Inventaire général
reproduction soumise à autorisation du titulaire des droits d'exploitation