Pays de la Loire, Maine-et-Loire
Angers
quartier Centre-ville
56 boulevard Henri-Arnauld

Maison de négociant, 56 boulevard Henri-Arnauld

Références du dossier

Numéro de dossier : IA49000983
Date de l'enquête initiale : 1990
Date(s) de rédaction : 1990, 2004
Cadre de l'étude : inventaire topographique Angers intra-muros
Degré d'étude : étudié

Désignation

Dénomination : maison
Genre du destinataire : de négociant
Parties constituantes non étudiées : cour, entrepôt commercial

Compléments de localisation

Milieu d'implantation : en ville
Références cadastrales : 1980, HI, 75 ; 1999, HI, 75

Historique

Maison construite pour Clément Belouin, négociant en cuir vert, par l'architecte Charles Berthelot, sur des plans datés de 1912 (attribution et datation par source). Un cartouche au premier niveau de la façade porte les dates 1887 et 1985, sans rapport avec des périodes de construction (liées à des personnes ?). La cour a été ultérieurement lotie. Sa destruction est intervenue en mars 2004 dans le cadre de la ZAC du Front-de-Maine.

Période(s) principale(s) : 1er quart 20e siècle
Dates : 1887 (porte la date), 1912 (daté par source), 1985 (daté par source)
Auteur(s) de l'oeuvre : Charles Berthelot (architecte, attribution par source)
Personne(s) liée(s) à l'histoire de l'oeuvre : Clément Belouin (commanditaire, attribution par source)

Description

Maison à un corps de logis massé, en schiste enduit, à deux étages carrés sur rue mais un seul sur cour : la couverture à deux longs pans est asymétrique en coupe transversale rue-cour. La façade présente une travée simple à gauche, une travée à fenêtres jumelées à droite.

Eléments descriptifs

Matériau(x) du gros-oeuvre, mise en oeuvre et revêtement : schiste ; enduit ; moellon
Matériau(x) de couverture : ardoise
Étage(s) ou vaisseau(x) : sous-sol, 2 étages carrés
Élévations extérieures : élévation à travées
Type(s) de couverture : toit à longs pans ; pignon couvert
Escaliers : escalier dans-œuvre : escalier tournant à retours sans jour, en charpente

Typologies et état de conservation

Typologies : maison d'entrepreneur, à entrepôt intégré (type D)

État de conservation : détruit

Décor

Techniques : fonderie
Représentations : ornement végétal ; ornement géométrique
Précision sur les représentations :

Un riche décor d'arabesques et de motifs végétaux de style 1900 orne les garde-corps en fonte des balcons et des baies.

Statut, intérêt et protection

Architecture mi résidentielle - mi professionnelle, caractéristique des quartiers de la basse ville reconstruits au 19e siècle de part et d'autre de la rivière, dans le quartier Thiers-Boisnet comme sur ce boulevard Henri-Arnauld. L'espace de travail est ici intégré au logis, dont il occupe tout le rez-de-chaussée avant de s'étendre en profondeur sur le restant de la parcelle. La structure des ouvertures du premier niveau reflète bien sur la rue le compartimentage intérieur (baie commerciale du magasin, large fenêtre du bureau et porte d'entrée de l'habitation). Les balcons ventrus d'esprit 1900 apportent une note de fantaisie inattendue dans ce secteur industrieux de la Doutre.

Éléments remarquables : élévation, balcon
Statut de la propriété : propriété privée

Références documentaires

Documents figurés

- Permis de construire, plans des niveaux, coupes, élévations, par Charles Berthelot, 1912, éch. 1 : 50. (Archives municipales d'Angers ; 1 T 499).

Illustrations

Vue de situation.
Phot. Patrice Giraud
IVR52_20024904241NUCA

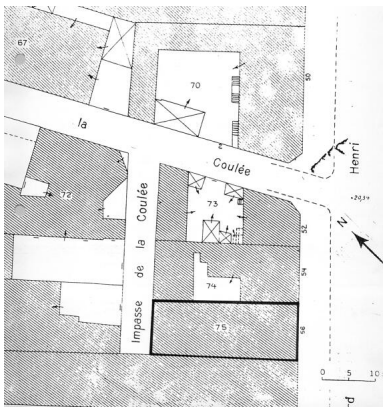

Plan-masse et de situation. D'après le plan cadastral, 1980, section HI, parcelle 75, éch. 1 : 500, agrandi.
Dess. I. Frager
IVR52_20004904589A4

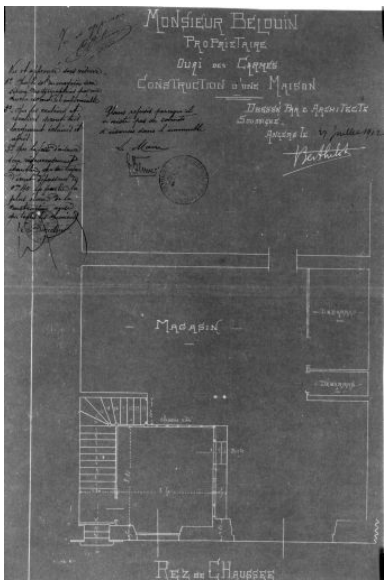

Plan du rez-de-chaussée, relevé pour le permis de construire, par J.-A. Berthe, 1912.
Repro. François Lasa, Autr. Jacques-André Berthe
IVR52_19934900404X

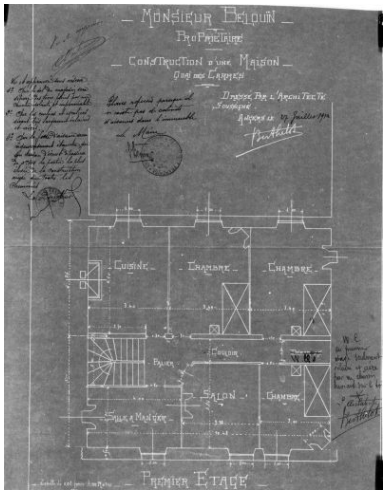

Plan du 1er étage, relevé
pour le permis de construire,
par J.-A. Berthe, 1912.
Repro. François Lasa, Autr.
Jacques-André Berthe
IVR52_19934900405X

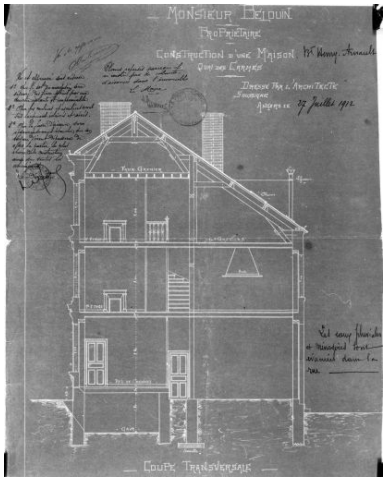

Coupe transversale, relevé
pour le permis de construire,
par J.-A. Berthe, 1912.
Repro. François Lasa, Autr.
Jacques-André Berthe
IVR52_19934900406X



Elévation antérieure, relevé
pour le permis de construire,
par J.-A. Berthe, 1912.
Repro. François Lasa, Autr.
Jacques-André Berthe
IVR52_19934900403X

Elévation antérieure.
Phot. François Lasa
IVR52_19904900169V

Elévation antérieure, 2e
niveau : balcon de droite.
Phot. François Lasa
IVR52_19904900179X

Dossiers liés

Dossiers de synthèse :
Angers intra-muros : présentation de l'aire d'étude (IA49006891) Pays de la Loire, Maine-et-Loire, Angers
Demeures du centre historique (intra-muros) (IA49000778) Pays de la Loire, Maine-et-Loire, Angers, quartier Centre-ville
L'habitat communal (IA49007141) Pays de la Loire, Maine-et-Loire, Angers, quartier Centre-ville
Oeuvre(s) contenue(s) :

Auteur(s) du dossier : Dominique Letellier-d'Espinose, Olivier Biguet
Copyright(s) : (c) Région Pays de la Loire - Inventaire général ; (c) Ville d'Angers

Vue de situation.

IVR52_20024904241NUCA
Auteur de l'illustration : Patrice Giraud
(c) Région Pays de la Loire - Inventaire général
communication libre, reproduction soumise à autorisation

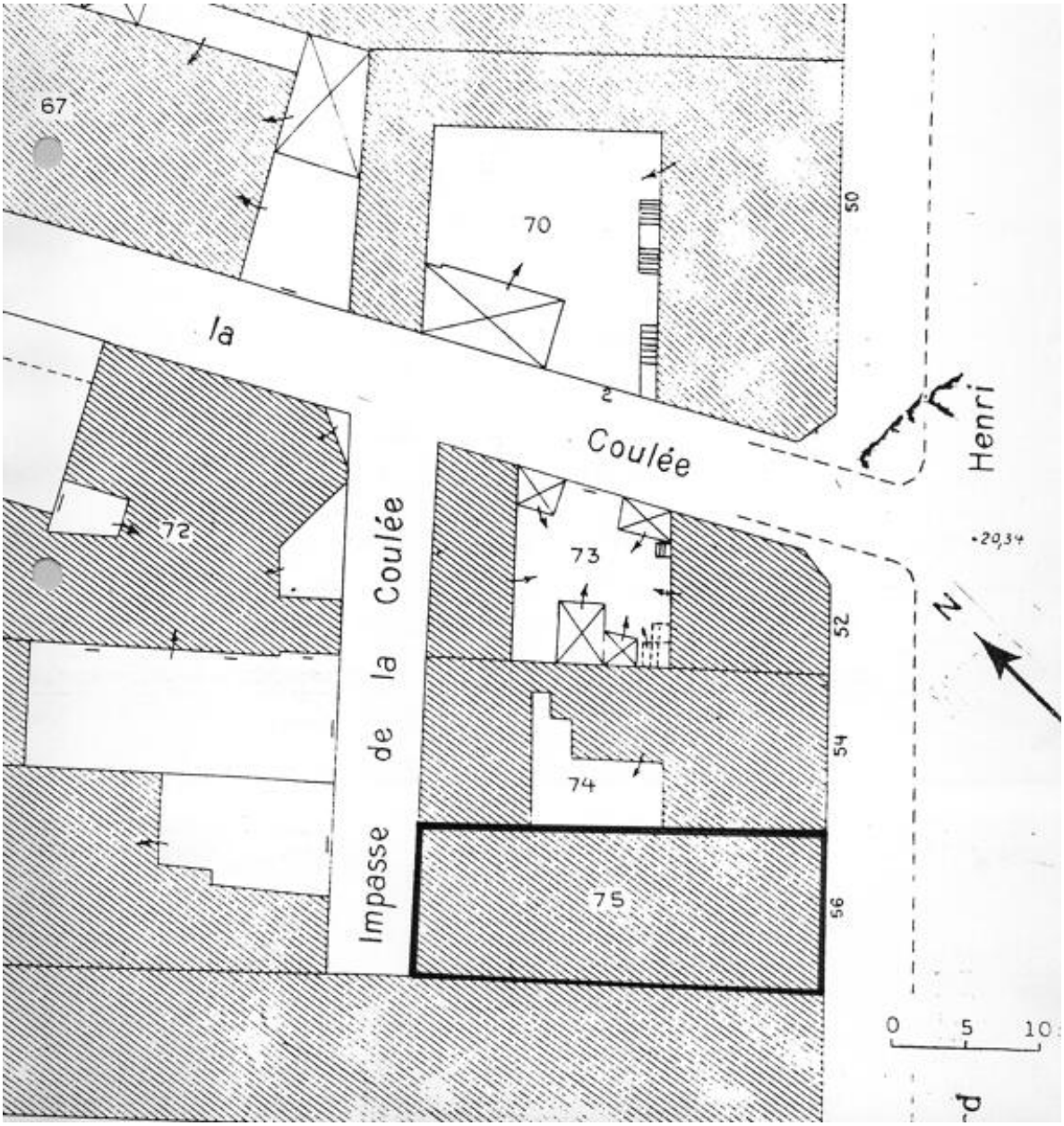

Plan-masse et de situation. D'après le plan cadastral, 1980, section HI, parcelle 75, éch. 1 : 500, agrandi.

IVR52_20004904589A4
Auteur de l'illustration : I. Frager
Date de prise de vue : 2019
(c) Ville d'Angers ; (c) Région Pays de la Loire - Inventaire général
communication libre, reproduction soumise à autorisation

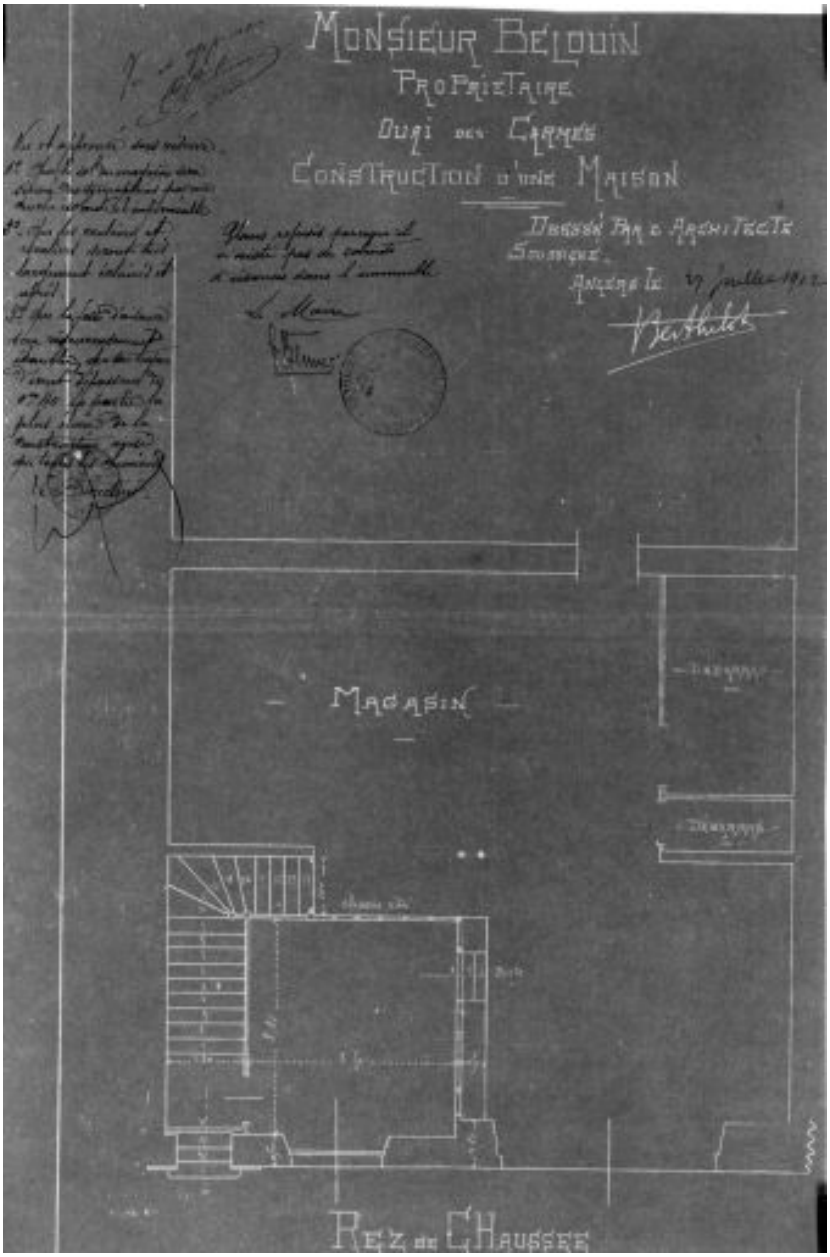

Plan du rez-de-chaussée, relevé pour le permis de construire, par J.-A. Berthe, 1912.

Référence du document reproduit :

- Permis de construire, plans des niveaux, coupes, élévations, par Charles Berthelot, 1912, éch. 1 : 50. (Archives municipales ; 1 T 499).

IVR52_19934900404X
Auteur de l'illustration (reproduction) : François Lasa
Auteur du document reproduit : Jacques-André Berthe
(c) Région Pays de la Loire - Inventaire général ; (c) Archives municipales d'Angers
communication libre, reproduction soumise à autorisation

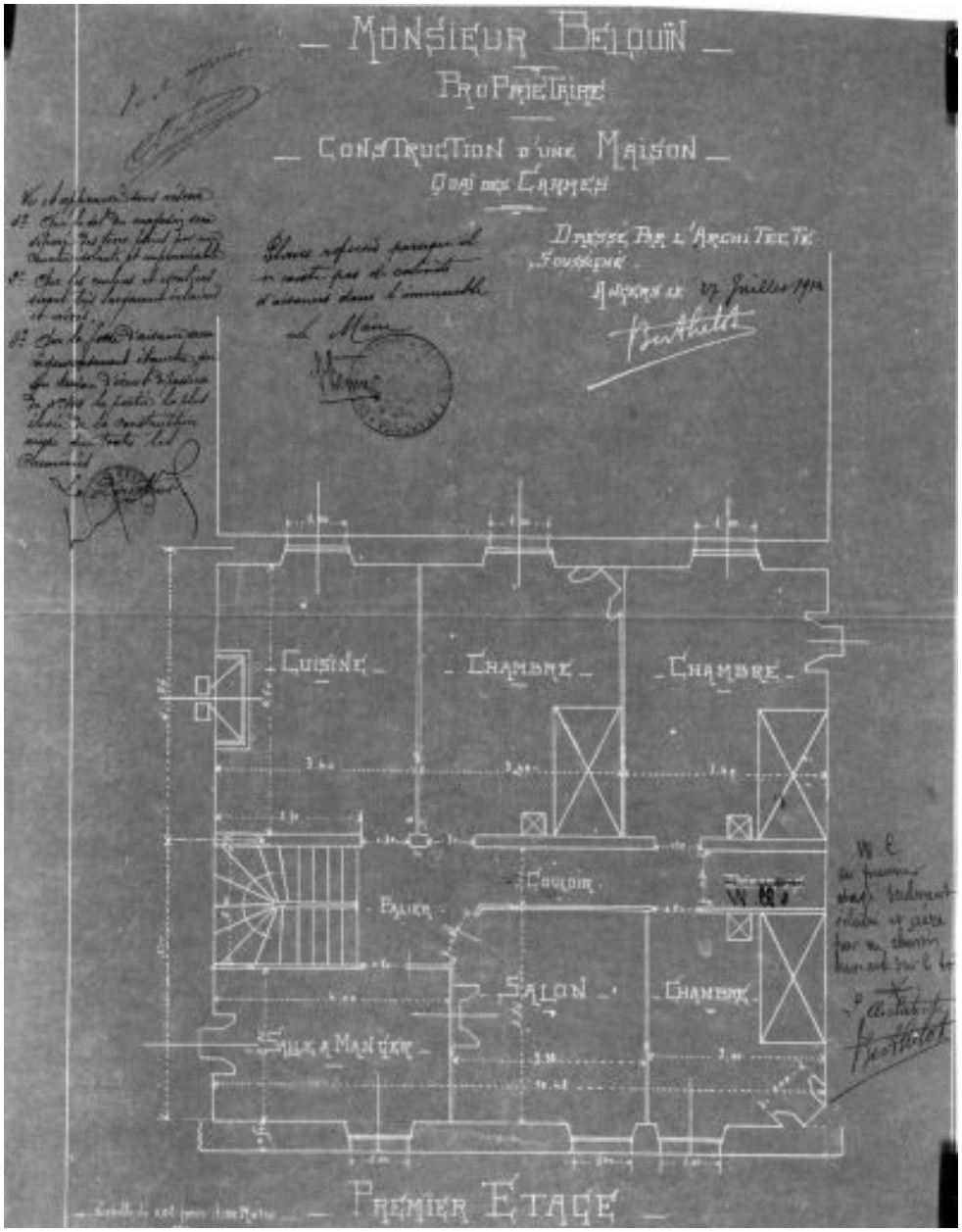

Plan du 1er étage, relevé pour le permis de construire, par J.-A. Berthe, 1912.

Référence du document reproduit :

- Permis de construire, plans des niveaux, coupes, élévations, par Charles Berthelot, 1912, éch. 1 : 50. (Archives municipales ; 1 T 499).

IVR52_19934900405X
Auteur de l'illustration (reproduction) : François Lasa
Auteur du document reproduit : Jacques-André Berthe
(c) Région Pays de la Loire - Inventaire général ; (c) Archives municipales d'Angers
communication libre, reproduction soumise à autorisation

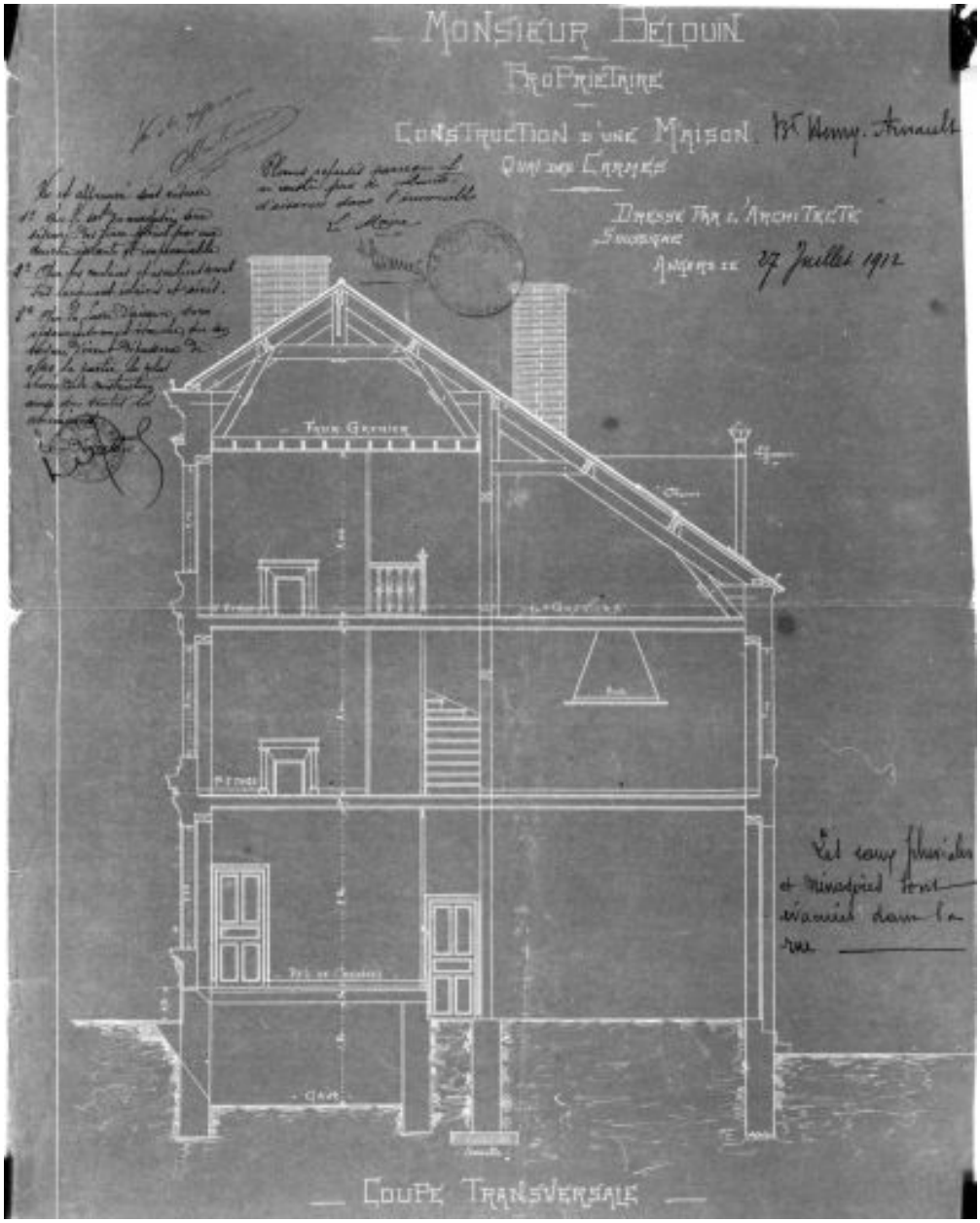

Coupe transversale, relevé pour le permis de construire, par J.-A. Berthe, 1912.

Référence du document reproduit :

- Permis de construire, plans des niveaux, coupes, élévations, par Charles Berthelot, 1912, éch. 1 : 50. (Archives municipales ; 1 T 499).

IVR52_19934900406X
Auteur de l'illustration (reproduction) : François Lasa
Auteur du document reproduit : Jacques-André Berthe
(c) Région Pays de la Loire - Inventaire général ; (c) Archives municipales d'Angers
communication libre, reproduction soumise à autorisation



Elévation antérieure, relevé pour le permis de construire, par J.-A. Berthe, 1912.

Référence du document reproduit :

- Permis de construire, plans des niveaux, coupes, élévations, par Charles Berthelot, 1912, éch. 1 : 50. (Archives municipales ; 1 T 499).

IVR52_19934900403X
Auteur de l'illustration (reproduction) : François Lasa
Auteur du document reproduit : Jacques-André Berthe
(c) Région Pays de la Loire - Inventaire général ; (c) Archives municipales d'Angers
communication libre, reproduction soumise à autorisation

Elévation antérieure.

IVR52_19904900169V
Auteur de l'illustration : François Lasa
(c) Région Pays de la Loire - Inventaire général
communication libre, reproduction soumise à autorisation

Elévation antérieure, 2e niveau : balcon de droite.

IVR52_19904900179X
Auteur de l'illustration : François Lasa
(c) Région Pays de la Loire - Inventaire général
communication libre, reproduction soumise à autorisation