

Pays de la Loire, Loire-Atlantique
Nantes

Quartier du Bas-Chantenay : présentation de l'aire d'étude

Références du dossier

Numéro de dossier : IA44005145
Date de l'enquête initiale : 2012
Date(s) de rédaction : 2012
Cadre de l'étude : inventaire topographique quartier Bas-Chantenay

Désignation

Aires d'études : Bas-Chantenay
Milieu d'implantation :

Historique

À la Révolution, la paroisse de Saint-Martin-de-Chantenay devient commune. Elle est annexée à la ville de Nantes en 1908. A partir du XIX^e siècle, ce quartier s'industrialise avec l'implantation d'usines, d'ateliers et d'entrepôts sur la plaine et d'habitations sur le coteau. En 1865, il ressort des rapports du commissariat central de police que l'Hermitage et Chantenay sont habités "par des Bas-Bretons, pauvres et sales, logeant dans des réduits sans air, ni soleil, qui conservent dans leurs maisons des matières, des os, des vieux chiffons, ou qui y élèvent des lapins". En 1900, l'ensemble de la commune de Chantenay compte 20 000 habitants, dont 9% de Bretons et 5% de Vendéens (elle s'élevait environ à 5000 en 1850). Les capitaines d'industrie du Bas-Chantenay et leurs familles, mais aussi des directeurs d'usine, y font construire ou habitent des maisons à proximité de leurs usines (Georget, Amieux, famille Paris, directeur de Saint-Gobain). La pratique importante des jardins ouvriers est soutenue par la Société des Jardins Ouvriers de Chantenay, créée en 1903, par le maire de Chantenay, Griveaud. L'importance des fêtes, dont celle des Petits Pois, rappelle à la population tout autant son passé rural que son travail ouvrier dans les conserveries, au premier rang desquelles, dans le Bas-Chantenay, Amieux. La coexistence assez longue d'exploitations agricoles et de pâtures avec les activités industrielles persiste, à l'est, près des villages aujourd'hui disparus de Mallève et de la Fardière, jusqu'à l'urbanisation dans les années 1960-1970 du quartier de Bellevue, au nord. A partir des années 1980, la disparition de nombreuses industries, dont l'activité a été transférée en dehors de la ville, en tout ou en partie, ou abandonnée complètement, a engendré de grands espaces de friches, sur des terrains nécessitant un travail de dépollution ou/et de réurbanisation. Les dernières constructions marquant le paysage industriel du Bas-Chantenay sont, à l'est, la construction des silos Sonastock, de 1973 à 1990, et la construction du pont de Cheviré, en 1990.

Description

Délimitation géographique et géologique de l'aire d'étude

L'aire d'étude couvre 3 500 mètres d'est en ouest sur 500 mètres du nord au sud, représentant une surface d'environ 150 hectares. Elle concerne l'ensemble de la façade fluviale nord de l'ancienne commune de Chantenay, ainsi que les quartiers de la Butte Sainte-Anne et de l'Hermitage, historiquement liés à la paroisse de Saint-Martin-de-Chantenay, mais attachés à la commune de Nantes dès la Révolution. L'aire d'étude se scinde en deux zones géologiques : le "coteau" granitique, constitué par l'extrémité sud du Sillon de Bretagne, des hauts de Roche-Maurice à la Butte-Sainte-Anne, et la "prairie industrielle", vaste plaine de bord de Loire. La toponymie est révélatrice de ce contraste géologique. Sur le coteau, les terres héritées des seigneuries de Lusançay, de la Hautière, d'Alligan, du domaine de l'Abbaye ont donné leur nom à des rues et des quartiers. La toponymie de la prairie évoque, quant à elle, un passé rural de bord de fleuve, à travers les lieux-dits de la Chaussée, du Pressoir Chenay, de la Vigne du Bourg, du Buzard, de la Vallée.

L'urbanisation du Bas-Chantenay

A l'ouest, l'urbanisation du coteau s'est réalisée sans projet concerté autour de foyers anciens d'habitation. Le foyer le plus ancien est attesté dès le XI^e siècle autour d'une l'abbaye bénédictine dépendant de l'abbaye Saint-Melaine de Rennes, à l'emplacement actuel du château de l'Abbaye. La paroisse de Saint-Martin s'étend, au XIII^e siècle, entre la Chézine et la Loire. La chapelle "Saint-Martin-de-Tours", son presbytère et son cimetière, autour desquels se forme le centre du bourg ancien de Chantenay, se situent sur la voie de communication entre Nantes et Saint-Herblain, à une altitude d'environ 20 mètres. Un quartier se forme au début du XX^e siècle autour de la place Jean Macé résultant plus d'une adaptation à la percée du boulevard de ceinture de Nantes, créé en 1890, que d'une politique de projet urbain. Des bâtiments d'habitation privés, quelques opérations de logements réalisés par les industriels pour leurs ouvriers (cité Arthur Benoît de 1906, créée par la Société Nantaise d'Habitations Salubres et à Bon Marché ; cité des cadres et des ingénieurs de Saint-Gobain, rue de l'Abbaye), s'implantent en retrait des voies, sur des parcelles aérées de cours et de jardins, puis, en pavillonnaires. Le premier règlement de voirie de la commune de Chantenay date de 1897, le règlement sanitaire communal, de 1904. À l'est, la butte Sainte-Anne, éperon rocheux terminal du Sillon de Bretagne, atteint son point le plus haut, 35 mètres, au pied de l'église Sainte-Anne. À la charnière des XIX^e et XX^e siècles, ce quartier de Nantes donne lieu à d'importants projets d'urbanisme qui visent à améliorer la salubrité des quartiers jugés comme des taudis, projets soutenus par les thèses hygiénistes de la fin du XIX^e siècle en faveur du développement de mesures convenables d'habitation pour les ouvriers garantissant une bonne santé mentale et physique. Des projets d'élargissement et d'alignement de voies anciennes, d'ouvertures de nouvelles voies, d'articulations de voies autour de nouvelles perspectives et de projets structurants tels que l'église Sainte-Anne, les deux écoles des Garennes, le lotissement de la rue Dupleix, les premiers bains et lavoirs publics, puis les H.B.M. de l'Hermitage, voient le jour et modifient la perception de la façade urbaine de la Butte-Sainte-Anne depuis Nantes. La prairie industrielle, zone naturelle a été rendue accessible depuis Nantes par la construction des quais du Marquis d'Aiguillon et Saint-Louis ; elle a ensuite été industrialisée et urbanisée. Cette zone est, au plus fort de son activité, dans les années 1930, entièrement couverte d'usines, de chantiers navals, d'entrepôts, de nombreux embranchements ferrés raccordés à la ligne Nantes-Saint-Nazaire. L'altitude actuelle de cette plaine est de 5 à 6 mètres.

Références documentaires

Bibliographie

- BAZIN, René. **De toute son âme**, 1897.
- BERRANGER, Henri de. **Évocation du vieux Nantes**, 1966.
- DUTERTRE, Emmanuelle. **Savons et savonneries : le modèle nantais Carnet d'usines**, MeMo, 2005.
- Journée d'étude "**Emploi et résidence dans la croissance, les crises et les mutations socio-économiques des banlieues aux XIX^e et XX^e siècles**", 21 mai 1985.
- PINSON, Daniel. **L'Indépendance Confisquée d'une Ville Ouvrière**, 1982. Editions arts-cultures-loisirs.
- PINSON, Daniel. **Banlieue du XIX^e siècle et spécialisation fonctionnelle de l'espace : le rapport industrie habitat à Chantenay. Réflexions sur les origines d'un urbanisme du zonage**.
- ROBINEAU, Evelyne. **Raffinage et raffineries de sucre à Nantes : 17^e-20^e siècles**, Association E+PI ; MeMo, 2011.
- ROCHCONGAR, Yves, MACHELON, Jean-Pierre. **Capitaines d'industrie à Nantes au XIX^e siècle**, Préf. MeMo ; E+PI, 2003.
- VERNE, Jules. **Souvenirs d'enfance et de jeunesse**, manuscrit conservé à la Bibliothèque municipale de Nantes, et édité pour la première fois par Christian Robin dans les Cahiers du Musée Jules Verne (Association des Amis de la Bibliothèque municipale de Nantes, 1990).

Annexe 1

Jules Verne et le Bas-Chantenay

Jules Verne et le Bas-Chantenay

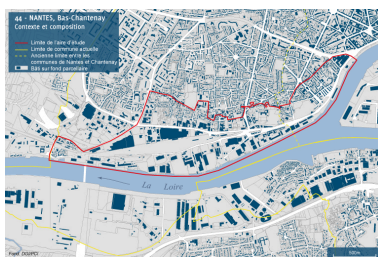
Jules Verne, rattrapé par ses souvenirs d'enfance dans la maison de ses parents dans le bourg de Saint-Martin, y situe la retraite du colonel de Kermor, dans "Le superbe Orénoque" (1898) : "Depuis ce jour, le colonel de Kermor vécut, très retiré, dans une modeste maison de campagne à Chantenay-sur-Loire, près de Nantes. Il ne recevait plus aucun ami, n'ayant d'autre compagnon que le sergent Martial, qui s'était retiré du service en même temps que lui. Ce n'était plus qu'un malheureux abandonné sur une côte déserte, après un naufrage, le naufrage de ses affections terrestres." Ses "Souvenirs d'enfance et de jeunesse", conservés à la Médiathèque municipale de Nantes, sont moins amers :

"Je n'avais pas dix ans, lorsque mon père acheta une propriété à l'extrémité de la ville, à Chantenay, quel joli nom ! Elle était située sur un coteau qui domine la rive droite de la Loire. De ma chambrette, je voyais le fleuve se dérouler sur une étendue de deux à trois lieues, entre les prairies qu'il inonde de ses grandes crues pendant l'hiver. L'été, il est vrai, l'eau lui manque, et de son lit émergent des bandes d'un beau sable jaune, tout un archipel d'îlots changeants. Les navires ne suivent pas sans peine ces étroites passes, bien qu'elles soient balisées de pylônes noirâtres que je vois encore. Ah ! cette Loire, si je ne puis la comparer à l'Hudson, au Mississipi, au Saint-Laurent, elle n'en est pas moins digne d'arroser notre France. En Amérique sans doute, elle ne serait qu'une humble rivière ! mais aussi l'Amérique n'est-elle pas un état, c'est un continent tout entier !"

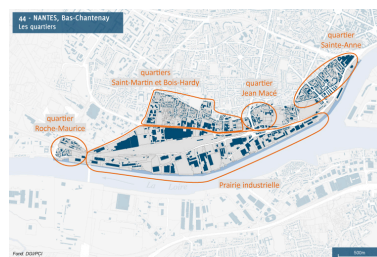
Illustrations



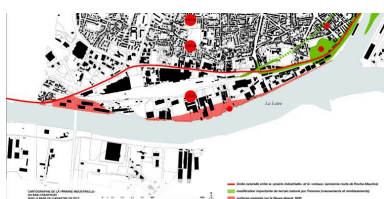
Vue aérienne.
 Phot. Patrick (reproduction) Garçon
 IVR52_20134401015NUCA



Limites de l'aire d'étude.
 Dess. Virginie Desvigne
 IVR52_20134401929NUCA



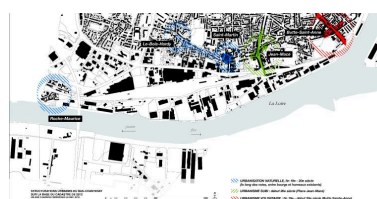
Différents quartiers
 composant le Bas-Chantenay.
 Dess. Virginie Desvigne
 IVR52_20134402236NUCA



Espaces gagnés sur la Loire.
 Dess. Hélène Charron
 IVR52_20134401555NUCA



La prairie et le coteau.
 Dess. Hélène Charron
 IVR52_20134401585NUCA




Les politiques d'urbanismes
 depuis le XIXe siècle.
 Dess. Hélène Charron
 IVR52_20134401567NUCA



L'importance de l'emprise
 foncière du réseau ferré dans
 le quartier du Bas-Chantenay.
 Dess. Hélène Charron
 IVR52_20134401570NUCA



Les jardins ouvriers.
 Dess. Hélène Charron
 IVR52_20134401579NUCA



Vue sur la prairie industrielle
 depuis le château de l'abbaye.
 Phot. Denis Pillet
 IVR52_20134401932NUCA



Fanfare dans le quartier de Chantenay.
Phot. Denis (reproduction) Pillet
IVR52_20124400256NUCA



Société de gymnastique
L'espoir, Saint-Martin de
Chantenay, début du XXe siècle.
Phot. Denis (reproduction) Pillet
IVR52_20124400258NUCA



Société de gymnastique
L'espoir, Saint-Martin de
Chantenay, années 1920.
Phot. Denis (reproduction) Pillet
IVR52_20124400257NUCA



Course à pied Tour de Chantenay
organisé par le Métallo
Sport Chantenaysien, 1985.
Phot. Denis (reproduction) Pillet
IVR52_20124400266NUCA



Bélem devant la butte Sainte-Anne.
Phot. Denis Pillet
IVR52_20134401288NUCA



Arrivée du Bélem à Nantes.
Phot. Denis Pillet
IVR52_20134401287NUCA

Dossiers liés

Dossier(s) de synthèse :

Inventaire du quartier du Bas-Chantenay : présentation de l'opération (IA44005144) Pays de la Loire, Loire-Atlantique, Nantes

L'Habitat du Bas-Chantenay, Nantes (IA44005224) Pays de la Loire, Loire-Atlantique, Nantes

Les Usines du Bas-Chantenay (IA44005221) Pays de la Loire, Loire-Atlantique, Nantes

Oeuvres en rapport :

Ancien atelier de fabrication de lingerie, 20 rue de la Tannerie, Nantes (IA44005193) Pays de la Loire, Loire-Atlantique, Nantes, 20 rue de la Tannerie

Anciens chantiers navals Dubigeon, 3 à 23 boulevard de Chantenay (IA44005223) Pays de la Loire, Loire-Atlantique, Nantes, 3 à 23 boulevard de Chantenay

Avenue, escaliers et promontoire de Lusançay (IA44005152) Pays de la Loire, Loire-Atlantique, Nantes, avenue de Lusançay , rue de la Poignée , rue Joseph-Cholet

Avenue des Alouettes (IA44005158) Pays de la Loire, Loire-Atlantique, Nantes, avenue des Alouettes

Bains et lavoirs municipaux, 20 rue Duplex (IA44005146) Pays de la Loire, Loire-Atlantique, Nantes, 20 rue Duplex

Bureau de poste, 50 boulevard de la Liberté (IA44005161) Pays de la Loire, Loire-Atlantique, Nantes, 50 boulevard de la Liberté

Café Jean Macé et piste de jeu de boules nantaises, 51 boulevard de la Liberté (IA44005183) Pays de la Loire, Loire-Atlantique, Nantes, 51 boulevard de la Liberté

Carrières Miséry, 1 rue Joseph-Cholet (IA44005196) Pays de la Loire, Loire-Atlantique, Nantes, 1 rue Joseph-Cholet

Centrale électrique, actuellement Fonderie Atlantique, 26 rue des Usines (IA44005205) Pays de la Loire, Loire-Atlantique, Nantes, 26 rue des Usines

Chambre de commerce et d'industrie de Nantes et de Saint-Nazaire, quai Ernest-Renaud (IA44005197) Pays de la Loire, Loire-Atlantique, Nantes, quai Ernest-Renaud

Château de l'Abbaye, Lycée, 38 bis rue de l' Abbaye, Nantes (IA44005186) Pays de la Loire, Loire-Atlantique, Nantes, 38 bis rue de l' Abbaye

Cinéma Olympic, 30 boulevard de la Liberté (IA44005164) Pays de la Loire, Loire-Atlantique, Nantes, 30 boulevard de la Liberté

Cité HMB de l'Hermitage, square Commore-Guiné (IA44005150) Pays de la Loire, Loire-Atlantique, Nantes, rue Jean-de-Crabosse , rue Julienne-David , square Commore-Guiné , rue Alexis-Grassin , rue Charles-Thiercelin

Cité ouvrière Arthur Benoît, avenue Arthur-Benoît (IA44005191) Pays de la Loire, Loire-Atlantique, Nantes, avenue Arthur-Benoît

Conserverie Amieux, 14 boulevard du Maréchal-Juin (IA44005210) Pays de la Loire, Loire-Atlantique, Nantes, 19 à 25 rue Chevreul , 32 rue Chevreul , 42 rue Chevreul , 14 boulevard du Maréchal-Juin

Crèche des Brasseries de la Meuse, 9-11 chemin de la Poignée (IA44005180) Pays de la Loire, Loire-Atlantique, Nantes, 9-11 chemin de la Poignée

Domaine des Oblates, 1 boulevard de Cardiff (IA44005182) Pays de la Loire, Loire-Atlantique, Nantes, 13, 15 rue de la Brianderie , 13 rue Fontaine-des-Baronnies , 1 boulevard de Cardiff

Ecoles primaires des Garennes, place de Garennes (IA44005194) Pays de la Loire, Loire-Atlantique, Nantes, place des Garennes

Église Sainte-Anne, avenue Sainte-Anne (IA44005149) Pays de la Loire, Loire-Atlantique, Nantes, avenue Sainte-Anne

Eglise Saint-Martin de Chantenay, 20 rue des Réformes (IA44005190) Pays de la Loire, Loire-Atlantique, Nantes, 7-9 rue de la Cure , 20 rue des Réformes

Escalier et statue Sainte-Anne, avenue Sainte-Anne (IA44005151) Pays de la Loire, Loire-Atlantique, Nantes, avenue Sainte-Anne

Etablissements Joseph Paris, 5, 13 boulevard du Général-Koenig (IA44005206) Pays de la Loire, Loire-Atlantique, Nantes, 5, 13 boulevard du Général-Koenig

Fonderie Dejoie, 10 boulevard de la Liberté (IA44005203) Pays de la Loire, Loire-Atlantique, Nantes, 10 boulevard de la Liberté

Gare de Chantenay, 8 boulevard du Maréchal-Juin (IA44005219) Pays de la Loire, Loire-Atlantique, Nantes, 8 boulevard du Maréchal-Juin

Ilot d'habitations et commerces Bougainville (IA44005212) Pays de la Loire, Loire-Atlantique, Nantes, 3 à 43 rue de Bougainville , rue des Chantiers-Crucy

Ilot de la gare de Chantenay (IA44005209) Pays de la Loire, Loire-Atlantique, Nantes, rue de Gare-de-Chantenay

Ilot Jules Launay (IA44005211) Pays de la Loire, Loire-Atlantique, Nantes, rue Jules-Launay , 2 boulevard de la Liberté , 2 à 22 boulevard de Chantenay

Îlot Tréméac, 6 rue de Tréméac (IA44005188) Pays de la Loire, Loire-Atlantique, Nantes, 6 rue de Tréméac

Immeuble, 19 à 23 rue de la Brianderie (IA44005157) Pays de la Loire, Loire-Atlantique, Nantes, 19 à 23 rue de la Brianderie

Immeuble, 25 rue de la Poignée (IA44005176) Pays de la Loire, Loire-Atlantique, Nantes, 25 rue de la Poignée

Immeuble, 8-14 bis rue de la Poignée (IA44005177) Pays de la Loire, Loire-Atlantique, Nantes, 8-14 bis rue de la Poignée

Immeuble à logements, rue du Docteur-Grimaud et rue des Perrières (IA44005178) Pays de la Loire, Loire-Atlantique, Nantes, 3, 4, 6 rue du Docteur-Grimaud , 6, 8 rue des Perrières

Immeubles à logements et de commerces, 2-10 rue de l'Hermitage (IA44005175) Pays de la Loire, Loire-Atlantique, Nantes, 2-10 rue de l' Hermitage

Impasse des Salorges (IA44005159) Pays de la Loire, Loire-Atlantique, Nantes, impasse des Salorges

Lotissement "La Maissonette", 27 à 33 rue Dupleix (IA44005154) Pays de la Loire, Loire-Atlantique, Nantes, 27 à 33 rue Dupleix

Lycée Bougainville, 2 rue Eugène-Leroux (IA44005192) Pays de la Loire, Loire-Atlantique, Nantes, 2 rue Eugène-Leroux

Magasins Crucy puis Entrepôts de la Chambre de Commerce, 5, 7 rue Marcel-Sembat (IA44005218) Pays de la Loire, Loire-Atlantique, Nantes, 5, 7 rue Marcel-Sembat

Maison, 10 avenue de Lusaçay (IA44005169) Pays de la Loire, Loire-Atlantique, Nantes, 10 avenue de Lusaçay

Maison, 11 avenue de Lusaçay (IA44005170) Pays de la Loire, Loire-Atlantique, Nantes, 11 avenue de Lusaçay

Maison, 11 rue des Réformes (IA44005168) Pays de la Loire, Loire-Atlantique, Nantes, 11 rue des Réformes

Maison, 18 boulevard de la Liberté (IA44005160) Pays de la Loire, Loire-Atlantique, Nantes, 18 boulevard de la Liberté

Maison, 19 rue des Alouettes (IA44005166) Pays de la Loire, Loire-Atlantique, Nantes, 19 rue des Alouettes

Maison, 22 et 24 rue Arégnauveau (IA44005156) Pays de la Loire, Loire-Atlantique, Nantes, 22 et 24 rue Arégnauveau

Maison, 26 rue de l'Abbaye (IA44005167) Pays de la Loire, Loire-Atlantique, Nantes, 26 rue de l' Abbaye

Maison, 35 rue des Alouettes (IA44005173) Pays de la Loire, Loire-Atlantique, Nantes, 35 rue des Alouettes

Maison, 3 rue de l'Hermitage (IA44005195) Pays de la Loire, Loire-Atlantique, Nantes, 3 rue de l' Hermitage

Maison, 52-54 rue Gutenberg (IA44005185) Pays de la Loire, Loire-Atlantique, Nantes, 52-54 rue Gutenberg

Maison, 57 rue Gutenberg (IA44005184) Pays de la Loire, Loire-Atlantique, Nantes, 57 rue Gutenberg

Maison, 65 rue de l'Abbaye (IA44005162) Pays de la Loire, Loire-Atlantique, Nantes, 65 rue de l' Abbaye

Maison, 75 rue Gutenberg (IA44005163) Pays de la Loire, Loire-Atlantique, Nantes, 75 rue Gutenberg

Maison, 82 rue Joseph-Blanchart (IA44005172) Pays de la Loire, Loire-Atlantique, Nantes, 82 rue Joseph-Blanchart

Maison, 9 rue du Bois-de-Barrre (IA44005171) Pays de la Loire, Loire-Atlantique, Nantes, 9 rue du Bois-de-Barre

Maison des parents de Jules Verne, 29 bis rue des Réformes (IA44005189) Pays de la Loire, Loire-Atlantique, Nantes, 29 bis rue des Réformes

Maison et boulangerie, 29-31 rue Eugène-Leroux (IA44005187) Pays de la Loire, Loire-Atlantique, Nantes, 1 rue de l' Abbaye , 29-31 rue Eugène-Leroux

Maisons de cadres et d'ingénieurs Saint-Gobain, 45-63 rue de l' Abbaye (IA44005174) Pays de la Loire, Loire-Atlantique, Nantes, 45-63 rue de l' Abbaye

Maisons ouvrières, 21-25 rue de Pimodan (IA44005155) Pays de la Loire, Loire-Atlantique, Nantes, 21-25 rue de Pimodan

Maisons ouvrières des Brasseries de la Meuse, 1-7 rue de la Poignée (IA44005179) Pays de la Loire, Loire-Atlantique, Nantes, 1-7 rue de la Poignée

Maisons rue du Docteur-Grimaud (IA44005181) Pays de la Loire, Loire-Atlantique, Nantes, 5-11 rue du Docteur-Grimaud

Manoir L'Hermitage, 5 rue de l'Hermitage (IA44005147) Pays de la Loire, Loire-Atlantique, Nantes, 5 rue de l' Hermitage

Manufacture Mazettier, 19, 32 boulevard du Maréchal-Juin (IA44005208) Pays de la Loire, Loire-Atlantique, Nantes, 19, 32 boulevard du Maréchal-Juin

Mélasserie Ladmiraault et Bertholomey (Clarification des sirops des Grandes Raffineries de Nantes), 1-2 quai du Cordon-Bleu (IA44004812) Pays de la Loire, Loire-Atlantique, Nantes, 1-2 quai du Cordon-Bleu

Moulins de la Loire actuellement bureaux, 5 quai Saint-Louis (IA44005215) Pays de la Loire, Loire-Atlantique, Nantes, 1, 3 rue Marcel-Sembaud , 5 quai Saint-Louis

Pont de Chevire (IA44005213) Pays de la Loire, Loire-Atlantique, Nantes

Prairie industrielle du Bas-Chantenay (IA44005222) Pays de la Loire, Loire-Atlantique, Nantes, rue des Usines , rue Réaumur , rue Jules-Launey , boulevard de Chantenay , boulevard du Maréchal-Juin , rue des Chantiers-Crucy , boulevard de Cardiff , quai Marquis-d'Aiguillon

Quais et estacades du Bas-Chantenay (IA44005220) Pays de la Loire, Loire-Atlantique, Nantes, Bas-Chantenay Quartier Jean Macé (IA44005199) Pays de la Loire, Loire-Atlantique, Nantes, boulevard de la Liberté , rue des Tanneurs , rue Gutenberg

Quartier Roche-Maurice, Nantes (IA44005201) Pays de la Loire, Loire-Atlantique, Nantes, route de Roche-Maurice , rue Durance , rue du Rail , rue de la Pompe

Quartier Sainte-Anne (IA44005198) Pays de la Loire, Loire-Atlantique, Nantes, rue Arénaudeau , rue Duplex , avenue Sainte-Anne , rue l' Hermitage , rue Joseph-Blanchart , quai l' Aiguillon

Quartiers Saint-Martin et Bois-Hardy (IA44005200) Pays de la Loire, Loire-Atlantique, Nantes, rue de Tréméac , rue de l' Abbaye , rue Eugène-Leroux , rue des Réformes , rue des Alouettes , rue de Bois-de-Barre , avenue des Alouettes , rue de Pimodan

Raffinerie de sucre, candiserie dite Le Cordon bleu, boulevard de Chantenay (IA44004813) Pays de la Loire, Loire-Atlantique, Nantes, rue Jules-Launay , rue Réaumur , boulevard de Chantenay

Résidence Duplex, 26 rue Duplex (IA44005148) Pays de la Loire, Loire-Atlantique, Nantes, 26 rue Duplex

Savonnerie-huilerie, 10 rue des Usines (IA44005204) Pays de la Loire, Loire-Atlantique, Nantes, 10 rue des Usines

Savonnerie Magra, 23 boulevard Chantenay (IA44005214) Pays de la Loire, Loire-Atlantique, Nantes, 23 boulevard Chantenay

Silos portuaires d'exportation de céréales, 35 rue des Usines (IA44005216) Pays de la Loire, Loire-Atlantique, Nantes, 35 rue des Usines

Square Maurice Schwob, avenue de Lusantay ; rue des Garennes (IA44005153) Pays de la Loire, Loire-Atlantique, Nantes, avenue de Lusantay , rue des Garennes

Usine d'encre Armor, 1 rue de Chevreul , Nantes (IA44005227) Pays de la Loire, Loire-Atlantique, Nantes, quartier du Bas-Chantenay, 1 rue de Chevreul

Usine d'engrais Saint-Gobain, 1 impasse du Bélem (IA44005217) Pays de la Loire, Loire-Atlantique, Nantes, 1 impasse du Bélem

Usine Georget, 25 boulevard du Maréchal-Juin (IA44005207) Pays de la Loire, Loire-Atlantique, Nantes, 25 boulevard du Maréchal-Juin

Villa Mont-Cassis, 9 rue Arénaudeau (IA44005165) Pays de la Loire, Loire-Atlantique, Nantes, 9 rue Arénaudeau

Vinaigrerie Caroff, 12 boulevard du Maréchal-Juin (IA44005202) Pays de la Loire, Loire-Atlantique, Nantes, 24 rue des Chantiers-Crucy , 20 boulevard de Cardiff , 10 boulevard du Maréchal-Juin , 12 boulevard du Maréchal-Juin

Tableau commémoratif : peinture monumentale "Fresque des Acadiens", 10 place des Garennes (IM44008698) Pays de la Loire, Loire-Atlantique, Nantes, 10 place des Garennes

Auteur(s) du dossier : Hélène Charron, Gaëlle Caudal, Olivier Absalon

Copyright(s) : (c) Région Pays de la Loire - Inventaire général ; (c) Ville de Nantes



Vue aérienne.

Référence du document reproduit :

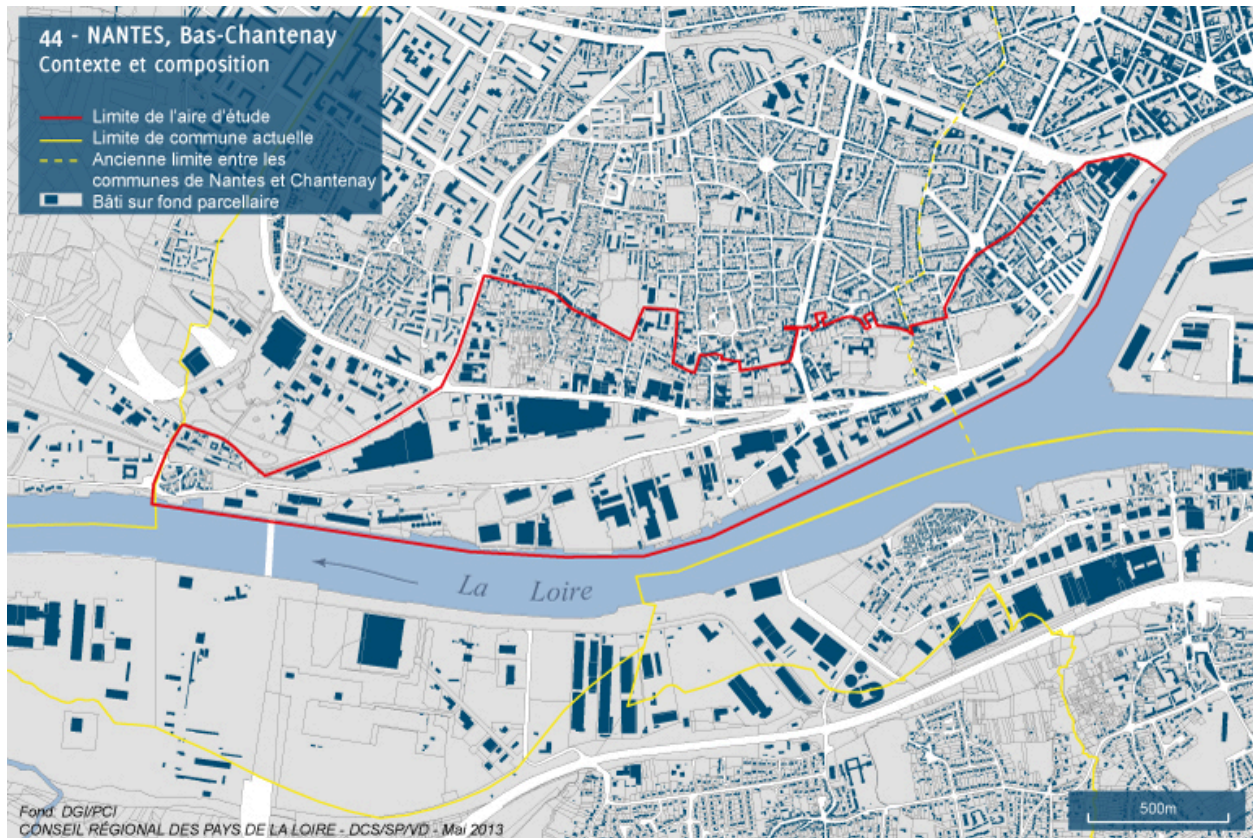
- Photographie aérienne. (Archives de Nantes Métropole).

IVR52_20134401015NUCA

Auteur de l'illustration : Patrick (reproduction) Garçon

(c) Nantes Métropole

reproduction soumise à autorisation du titulaire des droits d'exploitation



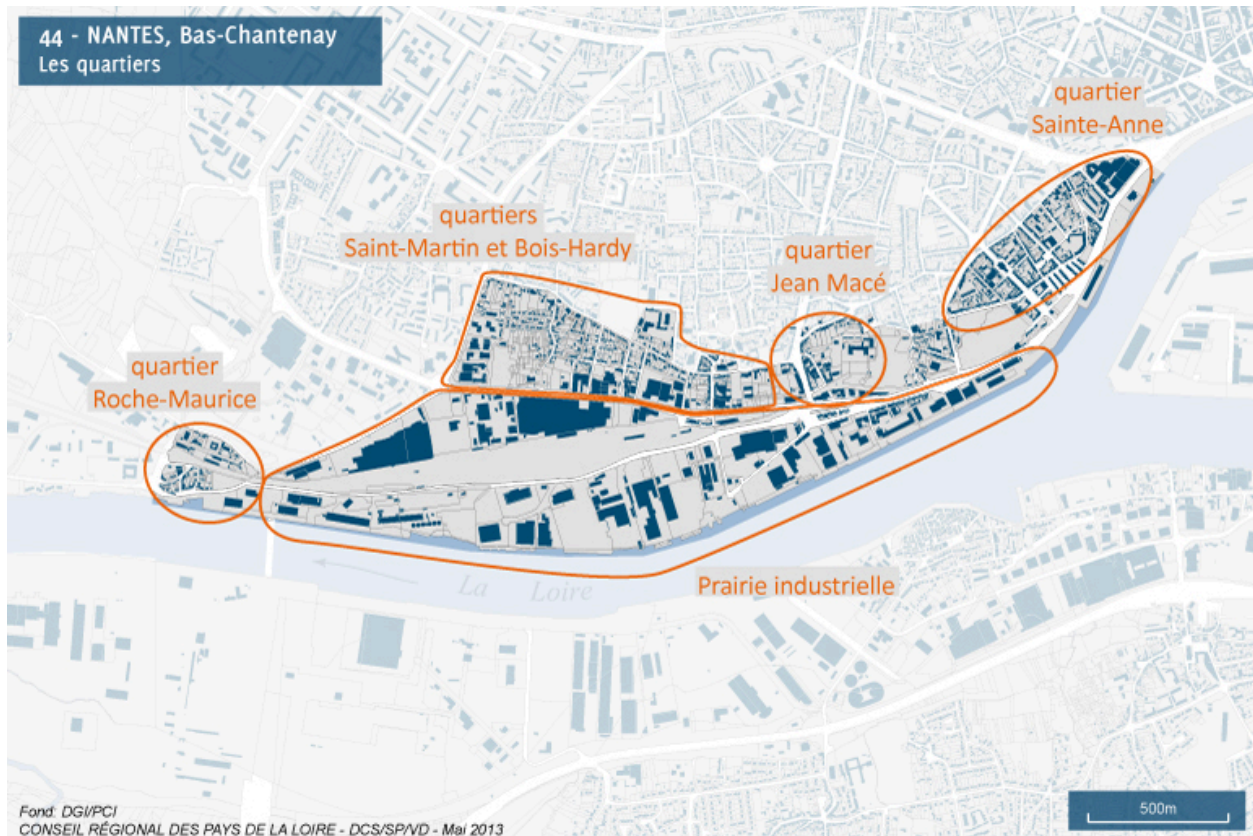
Limites de l'aire d'étude.

IVR52_20134401929NUDA

Auteur de l'illustration : Virginie Desvigne

(c) Région Pays de la Loire - Inventaire général

reproduction soumise à autorisation du titulaire des droits d'exploitation



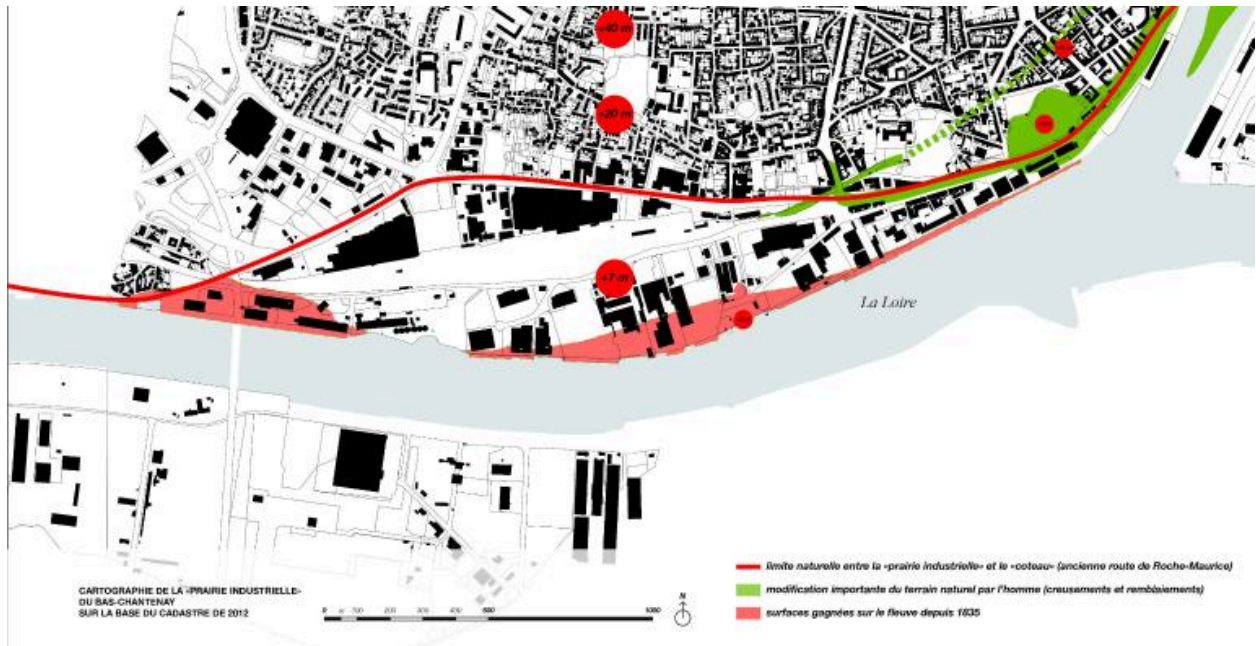
Différents quartiers composant le Bas-Chantenay.

IVR52_20134402236NUDA

Auteur de l'illustration : Virginie Desvigne

(c) Région Pays de la Loire - Inventaire général

reproduction soumise à autorisation du titulaire des droits d'exploitation



Espaces gagnés sur la Loire.

IVR52_20134401555NUDA

Auteur de l'illustration : Hélène Charron

(c) Région Pays de la Loire - Inventaire général

reproduction soumise à autorisation du titulaire des droits d'exploitation



La prairie et le coteau.

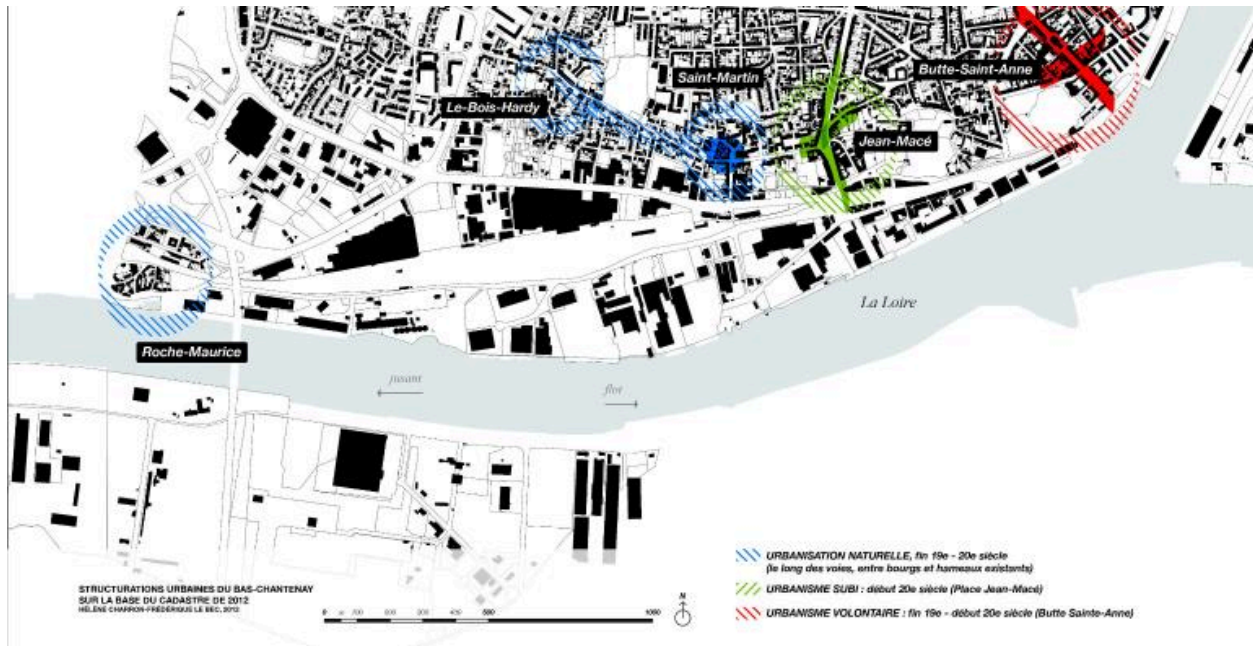
IVR52_20134401585NUDA

Auteur de l'illustration : Hélène Charron

Technique de relevé : reprise de fond ;

(c) Région Pays de la Loire - Inventaire général

reproduction soumise à autorisation du titulaire des droits d'exploitation



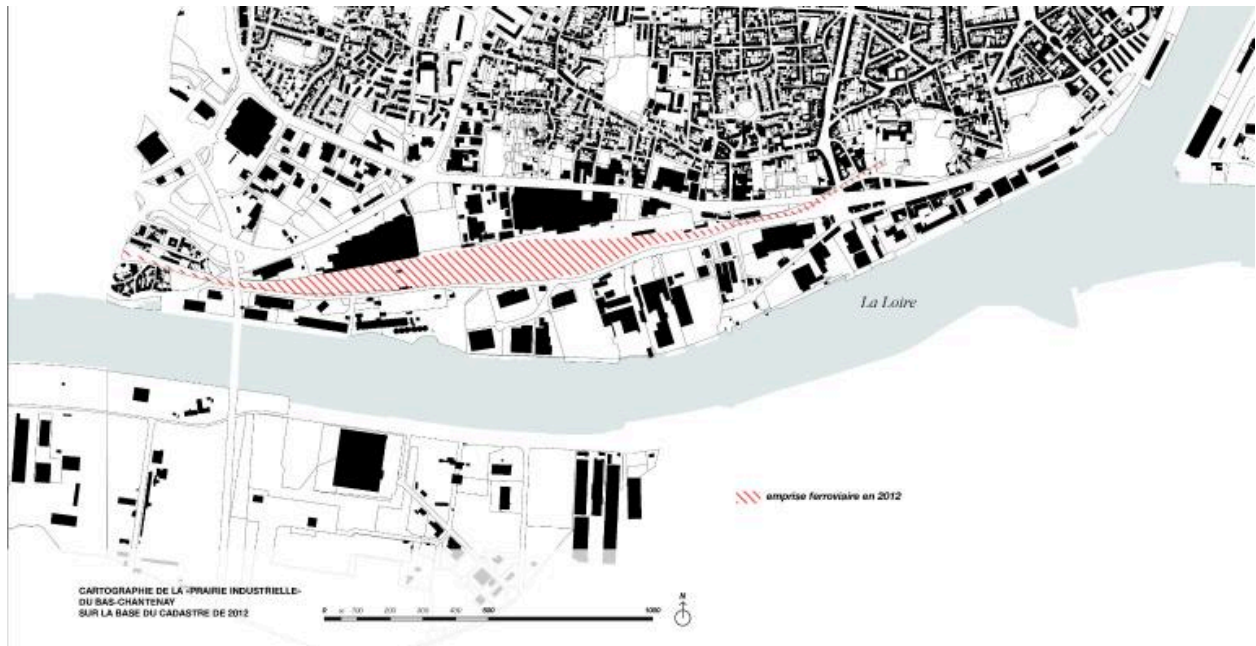
Les politiques d'urbanismes depuis le XIXe siècle.

IVR52_20134401567NUDA

Auteur de l'illustration : Hélène Charron

(c) Région Pays de la Loire - Inventaire général

reproduction soumise à autorisation du titulaire des droits d'exploitation



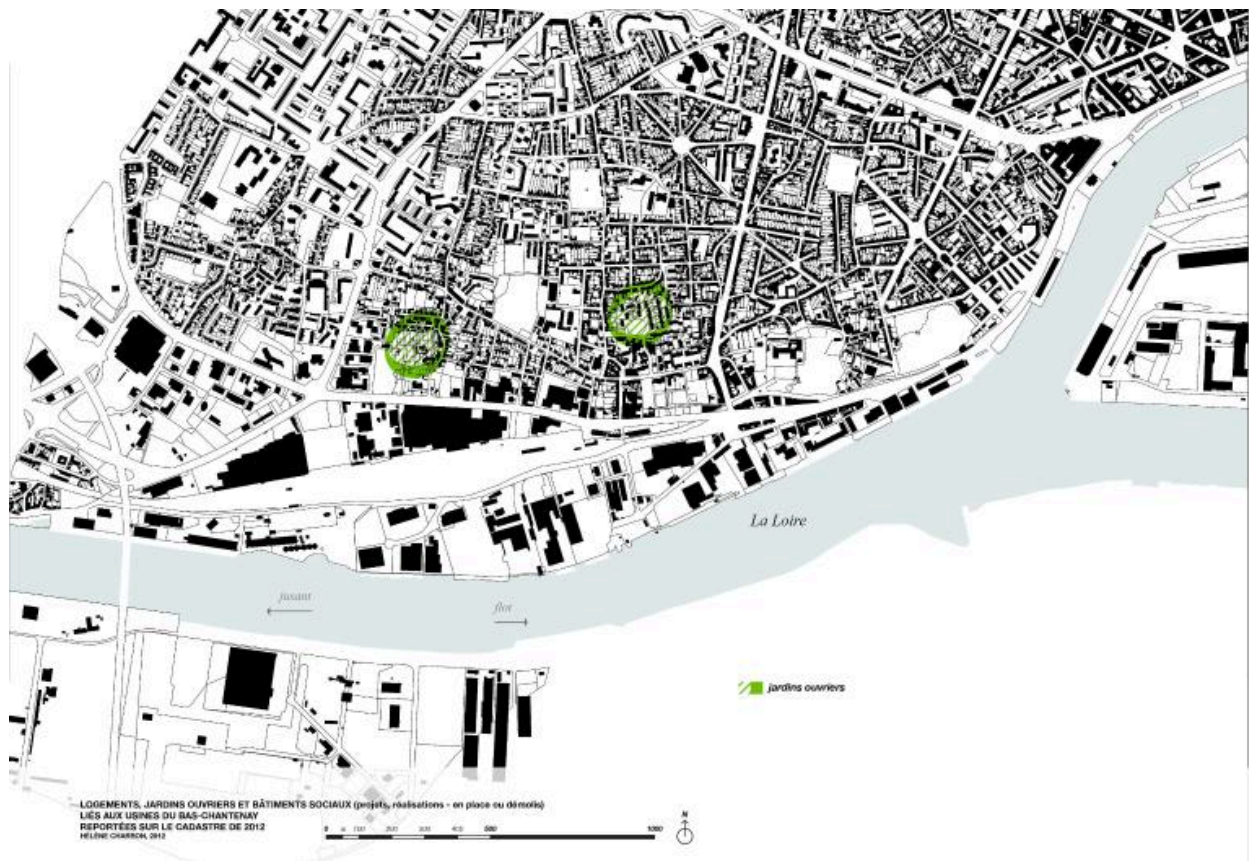
L'importance de l'emprise foncière du réseau ferré dans le quartier du Bas-Chantenay.

IVR52_20134401570NUDA

Auteur de l'illustration : Hélène Charron

(c) Région Pays de la Loire - Inventaire général

reproduction soumise à autorisation du titulaire des droits d'exploitation



Les jardins ouvriers.

IVR52_20134401579NUDA

Auteur de l'illustration : Hélène Charron

Technique de relevé : reprise de fond ;

(c) Région Pays de la Loire - Inventaire général

reproduction soumise à autorisation du titulaire des droits d'exploitation



Vue sur la prairie industrielle depuis le château de l'abbaye.

IVR52_20134401932NUCA

Auteur de l'illustration : Denis Pillet

(c) Région Pays de la Loire - Inventaire général

reproduction soumise à autorisation du titulaire des droits d'exploitation



Fanfare dans le quartier de Chantenay.

Référence du document reproduit :

- Photographie. (Collection particulière, Lionel Houis).

IVR52_20124400256NUCA

Auteur de l'illustration : Denis (reproduction) Pillet

(c) Collection particulière ; (c) Région Pays de la Loire - Inventaire général
reproduction soumise à autorisation du titulaire des droits d'exploitation



Société de gymnastique L'espoir, Saint-Martin de Chantenay, début du XXe siècle.

Référence du document reproduit :

- Carte postale. (Collection particulière, Lionel Houis).

IVR52_20124400258NUCA

Auteur de l'illustration : Denis (reproduction) Pillet

(c) Région Pays de la Loire - Inventaire général ; (c) Collection particulière
reproduction soumise à autorisation du titulaire des droits d'exploitation



Société de gymnastique L'espoir, Saint-Martin de Chantenay, années 1920.


Référence du document reproduit :

- Photographie. (Collection particulière, Lionel Houis).

IVR52_20124400257NUCA

Auteur de l'illustration : Denis (reproduction) Pillet

(c) Collection particulière ; (c) Région Pays de la Loire - Inventaire général
reproduction soumise à autorisation du titulaire des droits d'exploitation



Course à pied Tour de Chantenay organisé par le Métallo Sport Chantenaysien, 1985.

Référence du document reproduit :

- **coll. part. Lionel Houis. Article de presse.**
Article de presse. (Collection particulière, Lionel Houis).

IVR52_20124400266NUCA

Auteur de l'illustration : Denis (reproduction) Pillet

(c) Collection particulière

reproduction soumise à autorisation du titulaire des droits d'exploitation



Bélem devant la butte Sainte-Anne.

IVR52_20134401288NUCA

Auteur de l'illustration : Denis Pillet

(c) Région Pays de la Loire - Inventaire général

reproduction soumise à autorisation du titulaire des droits d'exploitation



Arrivée du Bélem à Nantes.

IVR52_20134401287NUCA

Auteur de l'illustration : Denis Pillet

(c) Région Pays de la Loire - Inventaire général

reproduction soumise à autorisation du titulaire des droits d'exploitation