

Pays de la Loire, Loire-Atlantique
Saint-Fiacre-sur-Maine
rue de l' Epineay

Cimetière de Saint-Fiacre-sur-Maine

Références du dossier

Numéro de dossier : IA44004748
Date de l'enquête initiale : 2011
Date(s) de rédaction : 2011
Cadre de l'étude : inventaire topographique commune de Saint-Fiacre-sur-Maine
Degré d'étude : étudié

Désignation

Dénomination : cimetière
Parties constituantes non étudiées : croix de cimetière, monument aux morts

Compléments de localisation

Milieu d'implantation : en village
Références cadastrales : 2011, B03, 560-561, 1662-1663

Historique

L'ancien cimetière

Sous l'Ancien Régime, l'église, le cimetière et le presbytère relèvent directement du marquisat de Goulaine. Dès la fondation de la paroisse, au XVe siècle, les inhumations se font dans l'église, pour les seigneurs ayant droit d'enfeu et quelques notables ; autour de l'église, essentiellement au nord, pour les paroissiens ordinaires. Cette première église est dotée, sur son élévation nord, d'une chapelle adjacente, vouée à Notre-Dame-de-Pitié, qui, durant les XVIIe et XVIIIe siècles, servira de lieu d'inhumation aux bébés et enfants en bas âge : les notables nantais avaient coutume de mettre leur progéniture en nourrice dans les campagnes environnantes. Dès 1820, le préfet demande au maire d'éloigner le cimetière du bourg. Verger, lors de sa visite dans la commune, en 1845, note que *si l'air y est sain et l'eau bonne, le cimetière est encore au milieu du bourg, situation commode pour le curé, mais qui peut nuire à la santé des habitants et attriste leurs regards.*

Le cimetière actuel

De 1853 à 1856, on procède à la translation du cimetière, à 375 mètres, à l'est du bourg, sur un terrain de 60 ares dont le roc tendre est béchable. L'architecte nantais Liberge dresse les plans des murs et du portail. Les travaux sont adjugés en février 1854 à Philippe Lebeau-pin, entrepreneur à Vertou et le PV de réception définitive des travaux est établi le 26 mars 1856. Si le nouveau cimetière est béni dès 1853, le transfert des *terres* de l'ancien cimetière se poursuit de 1854, année où le nouveau tracé de la voie Nantes-Clisson en mange la partie nord, jusqu'en 1893, année où l'évêque s'émeut de la présence *d'os de l'ancien cimetière, épars sur la route.* A la suite du rattachement d'une portion de Maisdon à Saint-Fiacre, en 1930, la population de la commune passe de 420 à 600 habitants. Dès août 1932, on se préoccupe de l'agrandissement du cimetière, dont le projet est approuvé en préfecture en avril 1933. Jean Bouchaud cède à la commune une parcelle de vigne de 1000 m². La partie nouvelle est bénie en novembre 1933. A la fin des années 1980, le cimetière bénéficie, vers le sud, d'un nouvel agrandissement.

Période(s) principale(s) : 3e quart 19e siècle

Période(s) secondaire(s) : 2e quart 20e siècle

Dates : 1853 (daté par source), 1933 (daté par source), 1987 (daté par source)

Auteur(s) de l'oeuvre : Liberge (architecte, attribution par source), Philippe Lebeau-pin (entrepreneur, attribution par source)

Description

Le portail, situé à l'ouest, est constitué d'un mur de clôture offrant l'aspect d'un pignon d'édifice. Il est surmonté d'une croix en pierre et percé d'une grande ouverture cintrée, à encadrement de pierres de taille de calcaire. Le mur, en pierre de taille, à faîtage et chaîne d'angle de calcaire, présente, de part et d'autre du portail, deux croix sculptées dans une pierre calcaire. Une grille métallique, à décor de volutes, ferme les lieux.

Éléments descriptifs

Matériau(x) du gros-oeuvre, mise en oeuvre et revêtement : calcaire ; pierre ; pierre de taille ; moellon

Typologies et état de conservation

État de conservation : bon état

Statut, intérêt et protection

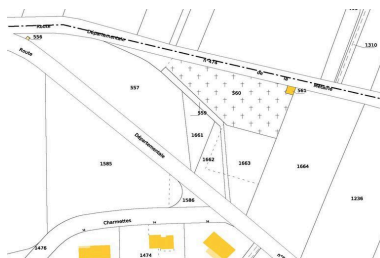
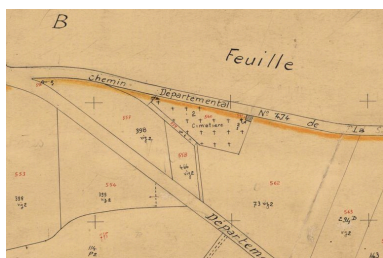
Statut de la propriété : propriété de la commune

Références documentaires

Documents d'archive

- Archives départementales de Loire-Atlantique ; B 1918. **Papiers terriers de la Barre royale de Nantes. Déclaration du marquisat de Goulaine par la dame Yolande de Goulaine, marquise du dit lieu, 1681.** folio 285-290
- Archives départementales de Loire-Atlantique ; 25 J 1. **Fonds Freslon. Maisdon, Nantes et Saint-Fiacre : dépouillement des registres paroissiaux pour les familles notables.**
- Archives départementales de Loire-Atlantique ; 2 O 159 6. **Restauration de l'église, 1823-1827. Lettre du maire de Saint-Fiacre au préfet de Loire-Inférieure sur les moyens dont dispose la commune, 30 août 1820.**
- Archives départementales de Loire-Atlantique ; 2 O 159 8. Translation du cimetière, 1853-1856.
- Archives départementales de Loire-Atlantique ; 3 P 168 2. **Cadastre de Saint-Fiacre-sur-Maine : états de sections, 1828.**
- Archives de l'évêché de Nantes. Paroisse de Saint-Fiacre. Cimetière, 1853-1893.
- Archives paroissiales de Vertou. Paroisse de Saint-Fiacre. **Livres de paroisse, 1847-1893 et 1894-1966.**
- Médiathèque de Nantes ; m.s. 1486. Saint-Fiacre. Dans : Notes sur l'arrondissement de Nantes. Renseignements recueillis par F. J. Verger dans toutes les communes de l'arrondissement en 1844 et 1845.

Illustrations



Cadastre rénové 1952.
IVR52_20114400402NUCA



Plan d'alignement, juillet 1850 : la partie nord de l'ancien cimetière est concernée.
Repro. Yves Guillotin, Autr. Garreau
IVR52_20104400355NUCA

Cadastre 2011.
IVR52_20114400403NUCA




Le cimetière actuel, vers 1930.
Repro. Yves Guillotin
IVR52_20104401553NUCA

Plan cadastral 1827 : l'ancien cimetière, autour de l'ancienne église.
IVR52_20114400401NUCA



Projet d'agrandissement du cimetière par Bernard, août 1932.
Repro. Yves Guillotin, Autr. Bernard
IVR52_20104400673NUCA



Plan de la parcelle nécessaire à l'agrandissement du cimetière, par Bernard, août 1932.
Repro. Yves Guillotin, Autr. Bernard
IVR52_20104400711NUCA



Portail du cimetière, dessiné par l'architecte nantais Liberge.
Phot. Yves Guillotin
IVR52_20104401686NUCA

Dossiers liés

Dossiers de synthèse :

Saint-Fiacre-sur-Maine : présentation du patrimoine de la commune (IA44004714) Pays de la Loire, Loire-Atlantique, Saint-Fiacre-sur-Maine

Oeuvre(s) contenue(s) :

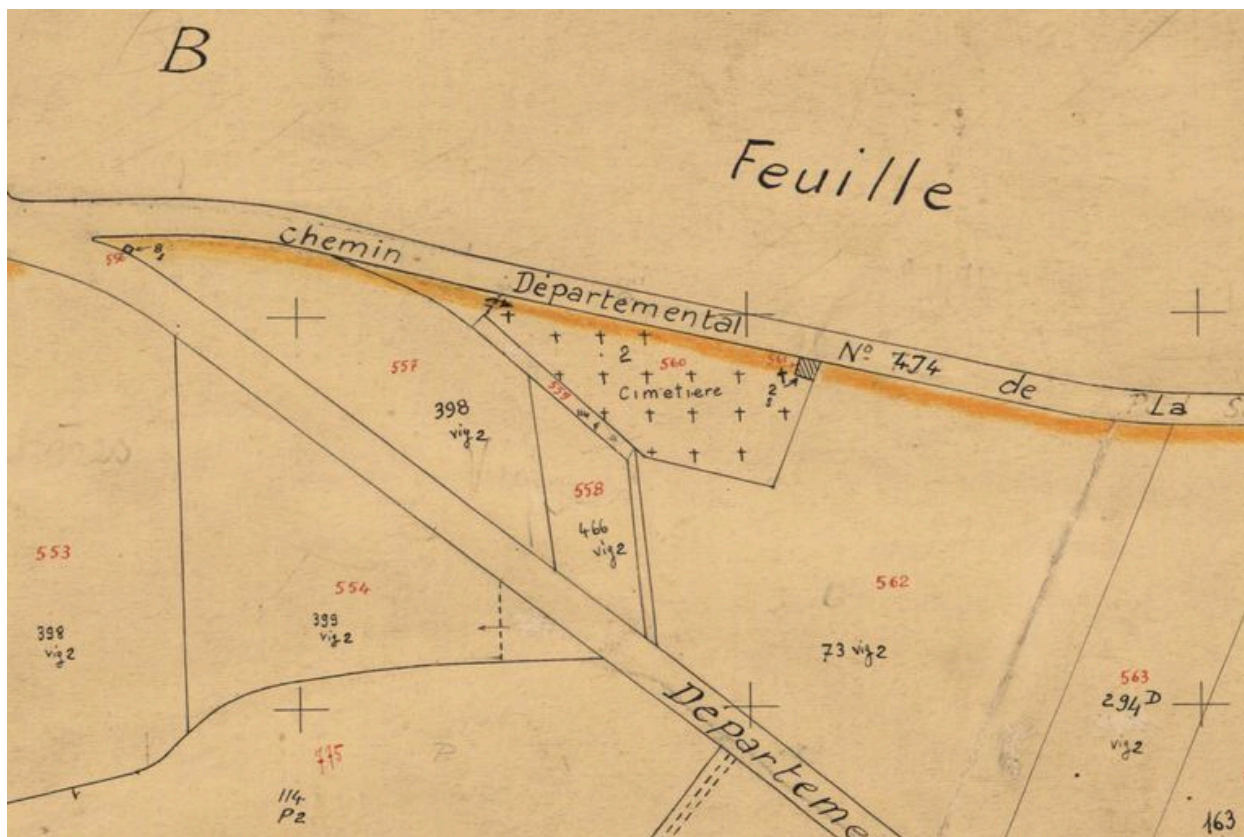
Oeuvre(s) en rapport :

Croix de cimetière (IA44004735) Pays de la Loire, Loire-Atlantique, Saint-Fiacre-sur-Maine, Cimetière

Monument aux morts (IA44004752) Pays de la Loire, Loire-Atlantique, Saint-Fiacre-sur-Maine, Cimetière

Auteur(s) du dossier : Sylvie Mounier, Maïté Ehlinger

Copyright(s) : (c) Région Pays de la Loire - Inventaire général



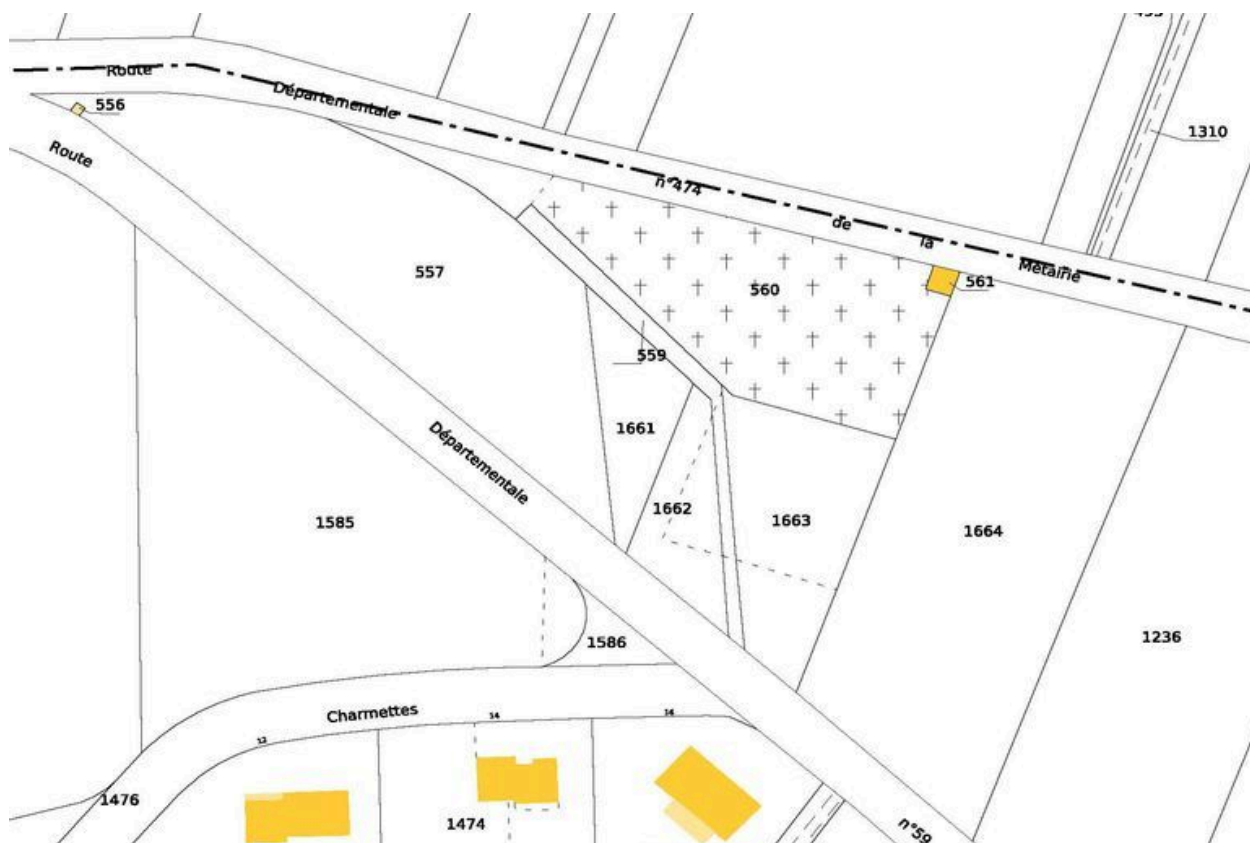
Cadastre rénové 1952.

Référence du document reproduit :

- Plan cadastral, 1952. (Archives départementales de Loire-Atlantique ; 7 P 3255 F 017).

IVR52_20114400402NUCA

(c) Conseil départemental de Loire-Atlantique
communication libre, reproduction soumise à autorisation



Cadastre 2011.

Référence du document reproduit :

- Plan cadastral, 2011. (Service de la Documentation Nationale du Cadastre, Saint-Germain-en-Laye).

IVR52_20114400403NUCA

(c) Ministère du budget, des comptes publics et de la réforme de l'Etat
communication libre, reproduction soumise à autorisation



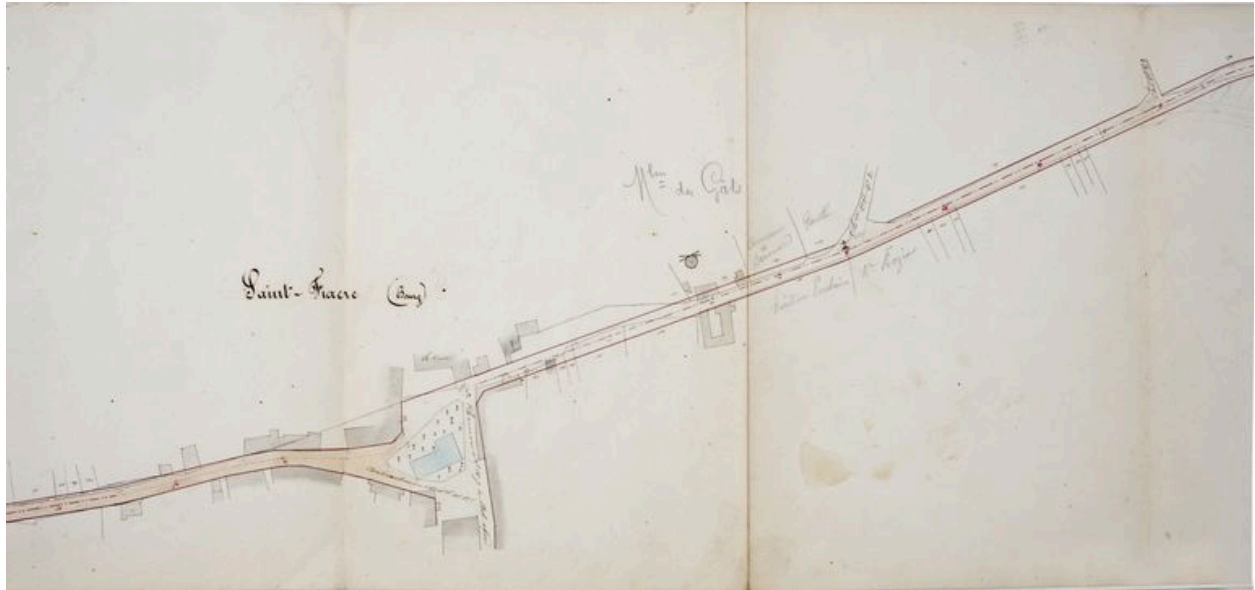
Plan cadastral 1827 : l'ancien cimetière, autour de l'ancienne église.

Référence du document reproduit :

- Plan cadastral, 1827. (Archives départementales de Loire-Atlantique ; 7 P 3255 F 007).

IVR52_20114400401NUCA

(c) Conseil départemental de Loire-Atlantique
communication libre, reproduction soumise à autorisation



Plan d'alignement, juillet 1850 : la partie nord de l'ancien cimetière est concernée.

Référence du document reproduit :

- Plan d'alignement, 24 mai 1864. (Archives départementales de Loire-Atlantique ; 3 O 346).

IVR52_20104400355NUCA

Auteur de l'illustration (reproduction) : Yves Guillotin

Auteur du document reproduit : Garreau

(c) Archives départementales de Loire-Atlantique

communication libre, reproduction soumise à autorisation



Le cimetière actuel, vers 1930.

Référence du document reproduit :

- Carte postale [ca 1930]. (Collection particulière, Georges Dabin, Saint-Fiacre-sur-Maine).

IVR52_20104401553NUCA

Auteur de l'illustration (reproduction) : Yves Guillotin

(c) Collection particulière ; (c) Région Pays de la Loire - Inventaire général
communication libre, reproduction soumise à autorisation



Projet d'agrandissement du cimetière par Bernard, août 1932.

Référence du document reproduit :

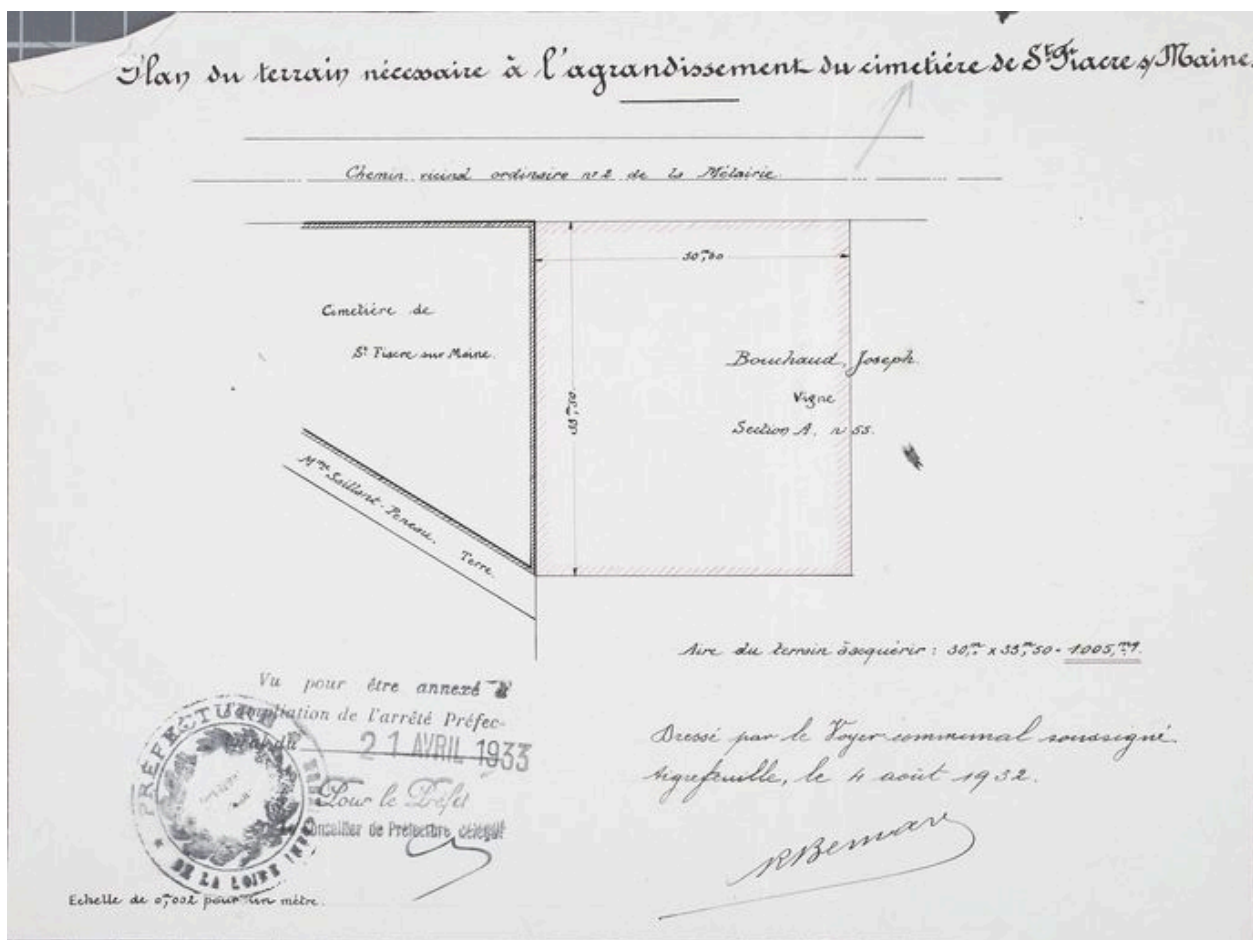
- Plan, 4 août 1932. (Archives départementales de Loire-Atlantique ; 2 O 159 8).

IVR52_20104400673NUCA

Auteur de l'illustration (reproduction) : Yves Guillotin

Auteur du document reproduit : Bernard

(c) Région Pays de la Loire - Inventaire général ; (c) Archives départementales de Loire-Atlantique
communication libre, reproduction soumise à autorisation



Plan de la parcelle nécessaire à l'agrandissement du cimetière, par Bernard, août 1932.

Référence du document reproduit :

- Plan, 4 août 1932. (Archives départementales de Loire-Atlantique ; 2 O 159 8).

IVR52_20104400711NUCA

Auteur de l'illustration (reproduction) : Yves Guillotin

Auteur du document reproduit : Bernard

(c) Région Pays de la Loire - Inventaire général ; (c) Archives départementales de Loire-Atlantique
communication libre, reproduction soumise à autorisation



Portail du cimetière, dessiné par l'architecte nantais Liberge.

IVR52_20104401686NUCA

Auteur de l'illustration : Yves Guillotin

(c) Région Pays de la Loire - Inventaire général
communication libre, reproduction soumise à autorisation