Pays de la Loire, Sarthe
Pruillé-l'Éguillé
la Foudelière

Ferme, actuellement maison, la Foudelière

Références du dossier

Numéro de dossier : IA72001437
Date de l'enquête initiale : 2011
Date(s) de rédaction : 2011
Cadre de l'étude : inventaire topographique Forêt de Bercé
Degré d'étude : étudié

Désignation

Dénomination : ferme
Destinations successives : maison
Parties constituantes non étudiées : cellier, toit à porcs, hangar agricole

Compléments de localisation

Milieu d'implantation : en écart
Références cadastrales : 1834, C1, 166 ; 1987, C1, 109

Historique

Le logis présente plusieurs caractéristiques du XVIIe siècle (volume, taille et dimensions des baies, poteau et pan de bois). La structure en bois a été maçonnée par la suite. Le logis a été agrandi d'une pièce à l'est (à droite sur la photo). Les bâtiments agicoles ne sont pas antérieurs au XIXe siècle.

Période(s) principale(s) : 17e siècle, 19e siècle
Auteur(s) de l'oeuvre : Jean Camus ()

Description

Le logis, en rez-de-chaussée surélevé, compte deux pièces, dont l'une à cheminée avec four à pain côté ouest. Au mur postérieur subsiste un poteau de bois et du pan de bois maçonné. De même, le pignon côté est était en pan de bois.

Eléments descriptifs

Matériau(x) du gros-oeuvre, mise en oeuvre et revêtement : calcaire ; enduit ; pan de bois ; moellon ; pierre de taille ; pan de bois
Matériau(x) de couverture : tuile plate
Étage(s) ou vaisseau(x) : rez-de-chaussée surélevé
Type(s) de couverture : toit à longs pans

Typologies et état de conservation

Typologies : Ferme à plusieurs bâtiments. Logis: 2 pièces (pièce à cheminée, pièce froide).
État de conservation : bon état

Statut, intérêt et protection

Statut de la propriété : propriété privée

Illustrations

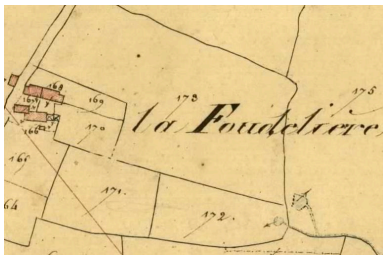

Extrait du plan cadastral de 1834.
IVR52_20117201586NUCA

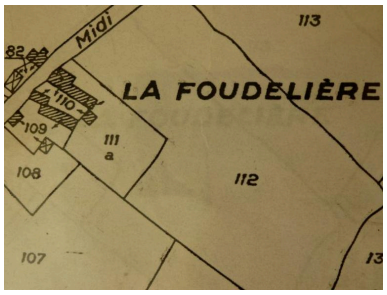

Extrait du plan cadastral de 1987.
Phot. Yves (reproduction) Guillotin
IVR52_20117201650NUCA

Maison : façade antérieure sur cour.
Phot. Yves Guillotin
IVR52_20117201210NUCA

Maison : mur-pignon ouest
(masqué par une adjonction).
Phot. Yves Guillotin
IVR52_20117201224NUCA

Maison, chambre à
feu (ouest) : cheminée.
Phot. Yves Guillotin
IVR52_20117201220NUCA

Maison, chambre à feu (ouest) : mur
postérieur en pan de bois maçonné.
Phot. Yves Guillotin
IVR52_20117201221NUCA

Maison, comble (aménagé) : pignon
central en pan de bois maçonné.
Phot. Yves Guillotin
IVR52_20117201222NUCA



Maison, comble :
détail de la charpente.
Phot. Yves Guillotin

Pompe à eau.
Phot. Yves Guillotin
IVR52_20117201209NUCA

IVR52_20117201223NUCA

Dossiers liés

Dossiers de synthèse :
Pruillé-l'Éguillé : présentation de la commune (IA72001397) Pays de la Loire, Sarthe, Pruillé-l'Éguillé
Les fermes de la commune de Pruillé-l'Éguillé (IA72001400) Pays de la Loire, Sarthe, Pruillé-l'Éguillé
Oeuvre(s) contenue(s) :

Auteur(s) du dossier : Stéphanie Aquilon
Copyright(s) : (c) Région Pays de la Loire - Inventaire général ; (c) Syndicat de Pays de la Vallée du Loir

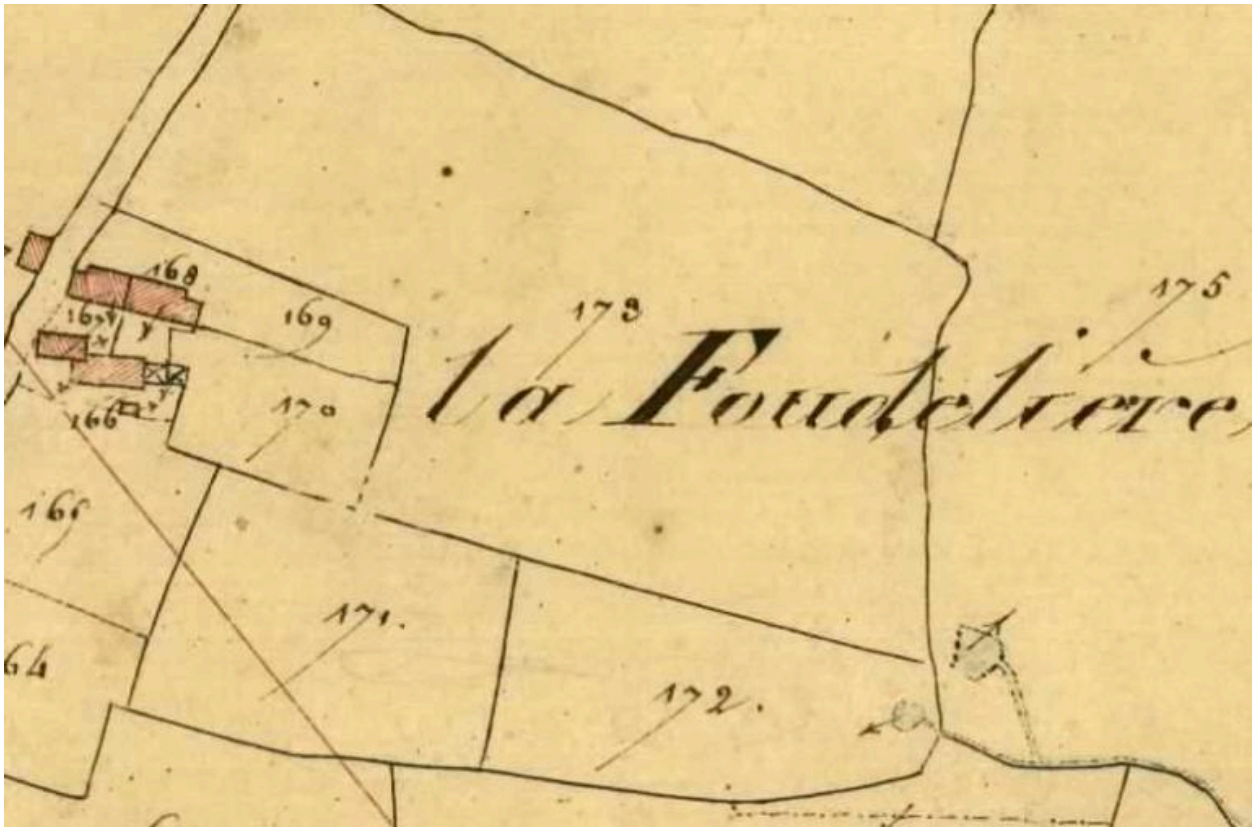

Extrait du plan cadastral de 1834.

Référence du document reproduit :

- Extrait du plan cadastral de 1834, section C1, éch. 1/2500e. (Archives départementales de la Sarthe ; PC 252/13).

IVR52_20117201586NUCA
(c) Région Pays de la Loire - Inventaire général ; (c) Conseil général de la Sarthe
reproduction soumise à autorisation du titulaire des droits d'exploitation

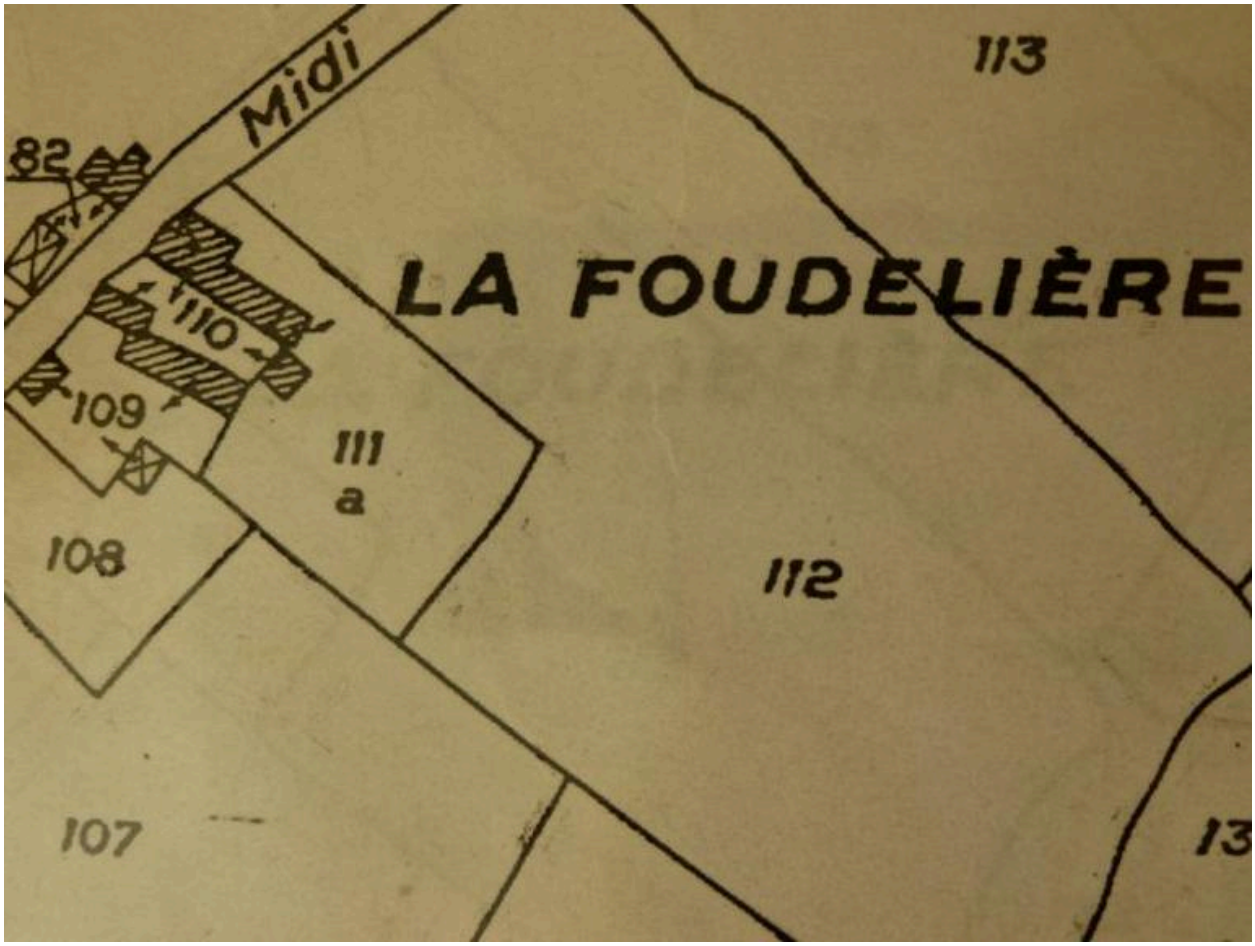

Extrait du plan cadastral de 1987.

Référence du document reproduit :

- Extrait du plan cadastral de 1987, section C1, éch. 1/2500e. (Mairie de Pruillé-l'Eguillé).

IVR52_20117201650NUCA
Auteur de l'illustration : Yves (reproduction) Guillotin
(c) Région Pays de la Loire - Inventaire général ; (c) Conseil général de la Sarthe
reproduction soumise à autorisation du titulaire des droits d'exploitation

Maison : façade antérieure sur cour.

IVR52_20117201210NUCA
Auteur de l'illustration : Yves Guillotin
(c) Région Pays de la Loire - Inventaire général ; (c) Syndicat de Pays de la Vallée du Loir
reproduction soumise à autorisation du titulaire des droits d'exploitation

Maison : mur-pignon ouest (masqué par une adjonction).

IVR52_20117201224NUCA
Auteur de l'illustration : Yves Guillotin
(c) Région Pays de la Loire - Inventaire général ; (c) Syndicat de Pays de la Vallée du Loir
reproduction soumise à autorisation du titulaire des droits d'exploitation

Maison, chambre à feu (ouest) : cheminée.

IVR52_20117201220NUCA
Auteur de l'illustration : Yves Guillotin
(c) Région Pays de la Loire - Inventaire général ; (c) Syndicat de Pays de la Vallée du Loir
reproduction soumise à autorisation du titulaire des droits d'exploitation

Maison, chambre à feu (ouest) : mur postérieur en pan de bois maçonné.

IVR52_20117201221NUCA
Auteur de l'illustration : Yves Guillotin
(c) Région Pays de la Loire - Inventaire général ; (c) Syndicat de Pays de la Vallée du Loir
reproduction soumise à autorisation du titulaire des droits d'exploitation

Maison, comble (aménagé) : pignon central en pan de bois maçonné.

IVR52_20117201222NUCA
Auteur de l'illustration : Yves Guillotin
(c) Région Pays de la Loire - Inventaire général ; (c) Syndicat de Pays de la Vallée du Loir
reproduction soumise à autorisation du titulaire des droits d'exploitation

Maison, comble : détail de la charpente.

IVR52_20117201223NUCA
Auteur de l'illustration : Yves Guillotin
(c) Région Pays de la Loire - Inventaire général ; (c) Syndicat de Pays de la Vallée du Loir
reproduction soumise à autorisation du titulaire des droits d'exploitation

Pompe à eau.

IVR52_20117201209NUCA
Auteur de l'illustration : Yves Guillotin
(c) Région Pays de la Loire - Inventaire général ; (c) Syndicat de Pays de la Vallée du Loir
reproduction soumise à autorisation du titulaire des droits d'exploitation