Pays de la Loire, Sarthe
Pruillé-l'Éguillé
la Butte

Maison dite de l'Etang, puis ferme, actuellement maison

Références du dossier

Numéro de dossier : IA72001442
Date de l'enquête initiale : 2011
Date(s) de rédaction : 2011
Cadre de l'étude : inventaire topographique
Degré d'étude : étudié

Désignation

Dénomination : maison
Appellation : dite de l'Etang
Destinations successives : ferme
Parties constituantes non étudiées : grange, hangar agricole

Compléments de localisation

Milieu d'implantation : en écart
Références cadastrales : 1834, C4, 772 ; 1987, C4, 945

Historique

La maison dite anciennement de l'Etang est démolie et reconstruite en 1874. Les bâtiments agricoles ont été ajoutés postérieurement, lorsque l'ensemble a fonctionné en ferme. Le hangar fermé est enregistré en 1907.

Période(s) principale(s) : 3e quart 19e siècle, limite 19e siècle 20e siècle
Dates : 1874 (daté par source), 1907 (daté par source)

Description

La maison est construite comme une maison de bourg, avec une corniche moulurée et un toit à croupes. Elle se compose de quatre pièces en enfilade, dont trois à cheminée. Les deux premières pièces sont séparées par un corridor d'entrée. Une première dépendance a été adjointe à la maison en retour d'équerre. Le hangar fermé en essentage de planches a été construit en parallèle. Des soues sont adossées à la maison.

Eléments descriptifs

Matériau(x) du gros-oeuvre, mise en oeuvre et revêtement : calcaire ; enduit ; essentage de planches ; moellon ; pierre de taille
Matériau(x) de couverture : ardoise
Étage(s) ou vaisseau(x) : rez-de-chaussée, comble à surcroît
Type(s) de couverture : toit à longs pans ; appentis ; croupe

Typologies et état de conservation

Typologies : RdCh, + de 2 pièces. Corridor.
État de conservation : bon état

Statut, intérêt et protection

Statut de la propriété : propriété privée

Illustrations

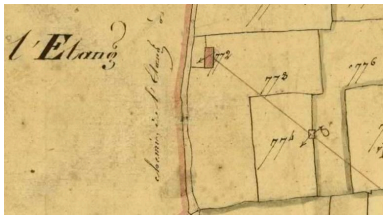

Extrait du plan cadastral de 1834.
Phot. Yves (reproduction) Guillotin
IVR52_20117201585NUCA

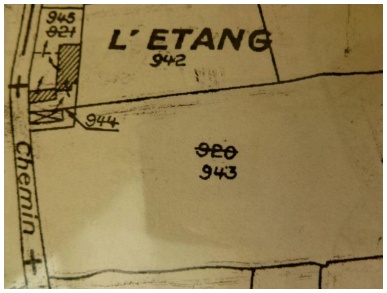

Extrait du plan cadastral de 1987.
Phot. Yves (reproduction) Guillotin
IVR52_20117201659NUCA

Vue d'ensemble prise
depuis le sud-ouest.
Phot. Yves Guillotin
IVR52_20117200164NUCA

Maison : façade antérieure.
Phot. Yves Guillotin
IVR52_20117200160NUCA

Maison, couloir central,
mur est : peinture murale.
Phot. Yves Guillotin
IVR52_20117200158NUCA



Maison, chambre 1 : cheminée.
Phot. Yves Guillotin
IVR52_20117200156NUCA

Maison, chambre 2 : cheminée.
Phot. Yves Guillotin
IVR52_20117200157NUCA

Dépendance 1, en retour d'équerre de la maison.
Phot. Yves Guillotin
IVR52_20117200162NUCA



Dépendance 1 : détail de la mise en œuvre de la brique.
Phot. Yves Guillotin
IVR52_20117200159NUCA

Dépendances 1 et 2 (hangar agricole).
Phot. Yves Guillotin
IVR52_20117200163NUCA

Dossiers liés

Dossiers de synthèse :
Pruillé-l'Éguillé : présentation de la commune (IA72001397) Pays de la Loire, Sarthe, Pruillé-l'Éguillé
Les maisons de la commune de Pruillé-l'Éguillé (IA72001399) Pays de la Loire, Sarthe, Pruillé-l'Éguillé
Oeuvre(s) contenue(s) :

Auteur(s) du dossier : Stéphanie Aquilon
Copyright(s) : (c) Région Pays de la Loire - Inventaire général ; (c) Syndicat de Pays de la Vallée du Loir

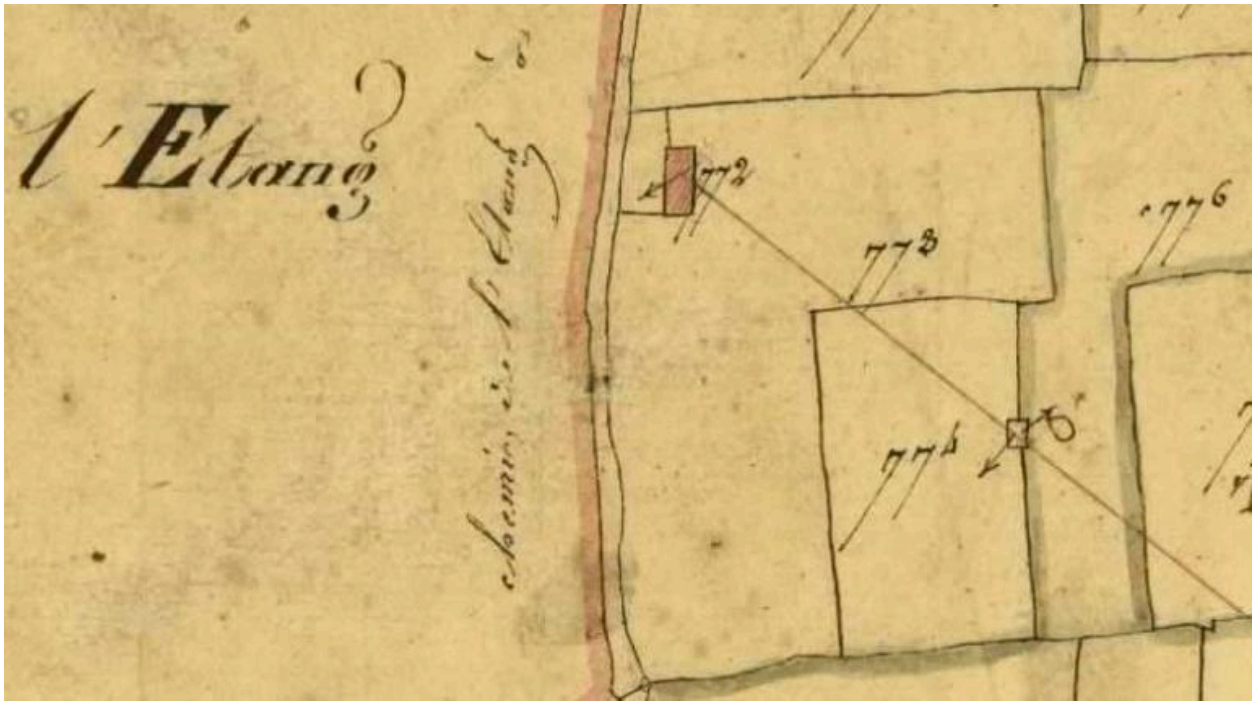

Extrait du plan cadastral de 1834.

Référence du document reproduit :

- Extrait du plan cadastral de 1834, section C4, éch. 1/2500e. (Archives départementales de la Sarthe ; PC 252/16).

IVR52_20117201585NUCA
Auteur de l'illustration : Yves (reproduction) Guillotin
(c) Région Pays de la Loire - Inventaire général ; (c) Conseil général de la Sarthe
reproduction soumise à autorisation du titulaire des droits d'exploitation

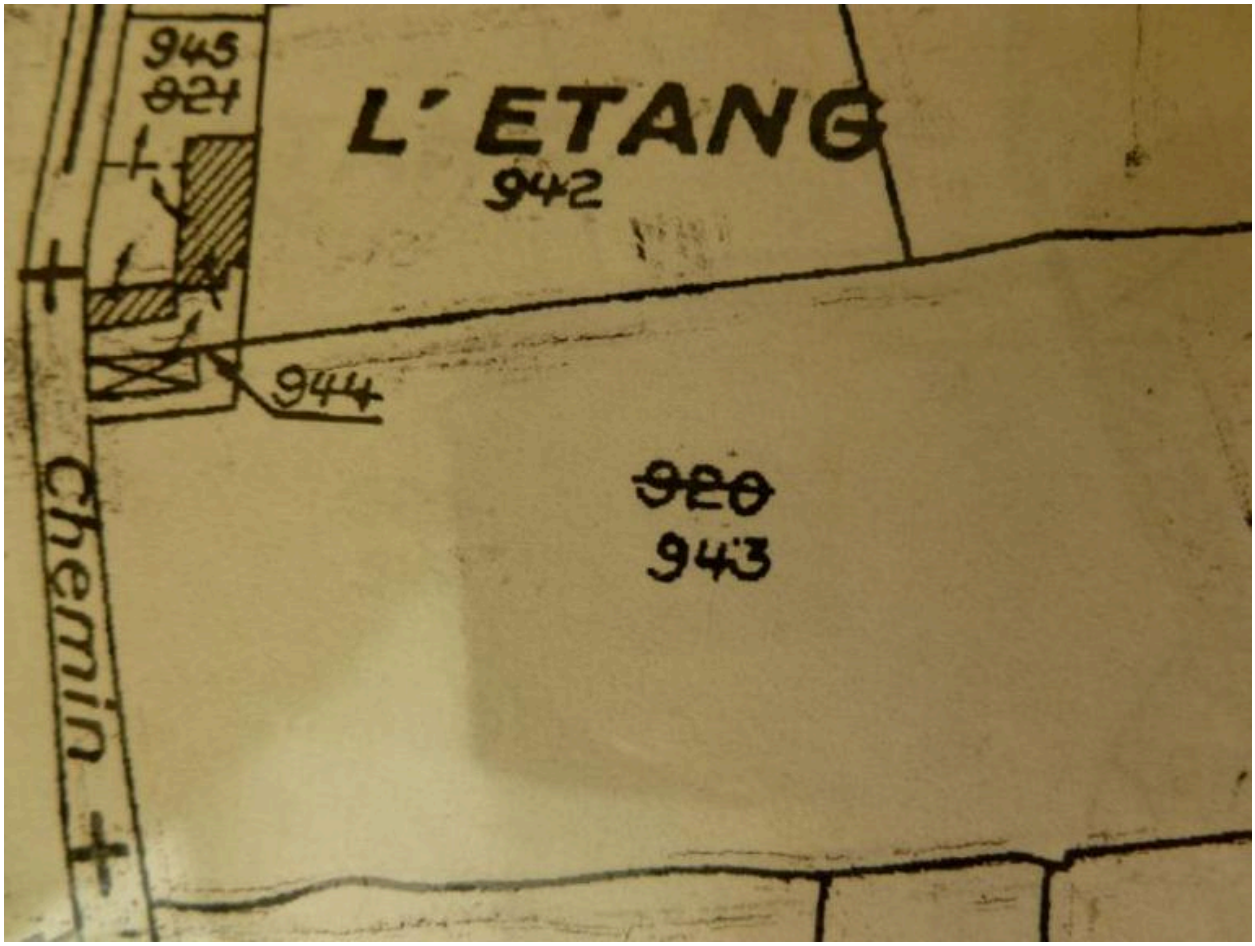

Extrait du plan cadastral de 1987.

Référence du document reproduit :

- Extrait du plan cadastral de 1987, section C4, éch. 1/2500e. (Mairie de Pruillé-l'Eguillé).

IVR52_20117201659NUCA
Auteur de l'illustration : Yves (reproduction) Guillotin
(c) Région Pays de la Loire - Inventaire général ; (c) Conseil général de la Sarthe
reproduction soumise à autorisation du titulaire des droits d'exploitation

Vue d'ensemble prise depuis le sud-ouest.

IVR52_20117200164NUCA
Auteur de l'illustration : Yves Guillotin
(c) Région Pays de la Loire - Inventaire général ; (c) Syndicat de Pays de la Vallée du Loir
reproduction soumise à autorisation du titulaire des droits d'exploitation

Maison : façade antérieure.

IVR52_20117200160NUCA
Auteur de l'illustration : Yves Guillotin
(c) Région Pays de la Loire - Inventaire général ; (c) Syndicat de Pays de la Vallée du Loir
reproduction soumise à autorisation du titulaire des droits d'exploitation

Maison, couloir central, mur est : peinture murale.

IVR52_20117200158NUCA
Auteur de l'illustration : Yves Guillotin
(c) Région Pays de la Loire - Inventaire général ; (c) Syndicat de Pays de la Vallée du Loir
reproduction soumise à autorisation du titulaire des droits d'exploitation

Maison, chambre 1 : cheminée.

IVR52_20117200156NUCA
Auteur de l'illustration : Yves Guillotin
(c) Région Pays de la Loire - Inventaire général ; (c) Syndicat de Pays de la Vallée du Loir
reproduction soumise à autorisation du titulaire des droits d'exploitation

Maison, chambre 2 : cheminée.

IVR52_20117200157NUCA
Auteur de l'illustration : Yves Guillotin
(c) Région Pays de la Loire - Inventaire général ; (c) Syndicat de Pays de la Vallée du Loir
reproduction soumise à autorisation du titulaire des droits d'exploitation

Dépendance 1, en retour d'équerre de la maison.

IVR52_20117200162NUCA
Auteur de l'illustration : Yves Guillotin
(c) Région Pays de la Loire - Inventaire général ; (c) Syndicat de Pays de la Vallée du Loir
reproduction soumise à autorisation du titulaire des droits d'exploitation



Dépendance 1 : détail de la mise en œuvre de la brique.

IVR52_20117200159NUCA
Auteur de l'illustration : Yves Guillotin
(c) Région Pays de la Loire - Inventaire général ; (c) Syndicat de Pays de la Vallée du Loir
reproduction soumise à autorisation du titulaire des droits d'exploitation

Dépendances 1 et 2 (hangar agricole).

IVR52_20117200163NUCA
Auteur de l'illustration : Yves Guillotin
(c) Région Pays de la Loire - Inventaire général ; (c) Syndicat de Pays de la Vallée du Loir
reproduction soumise à autorisation du titulaire des droits d'exploitation