Pays de la Loire, Sarthe
Chenu
la Roussière

Ferme de la Roussière

Références du dossier

Numéro de dossier : IA72000570
Date de l'enquête initiale : 2008
Date(s) de rédaction : 2008
Cadre de l'étude : inventaire topographique
Degré d'étude : étudié

Désignation

Dénomination : ferme
Parties constituantes non étudiées : étable

Compléments de localisation

Milieu d'implantation : en écart
Références cadastrales : 1812, F1, 29 à 32 ; 1845, F5, 556, 567 à 571 ; 1947, F5, 323, 324 ; 2008, F5, 324, 363, 406

Historique

La ferme qui pourrait dater du XVIIe ou du XVIIIe siècle rassemblait ses bâtiments sur le côté ouest de la route. En 1829, une nouvelle maison fut bâtie de l'autre côté de la route, perpendiculairement à celle-ci. Cette maison fut agrandie vers le milieu du XXe siècle.

Période(s) principale(s) : limite 17e siècle 18e siècle, 2e quart 19e siècle, milieu 20e siècle
Dates : 1829 (porte la date)

Description

Eléments descriptifs

Matériau(x) du gros-oeuvre, mise en oeuvre et revêtement : silex ; enduit ; moellon
Matériau(x) de couverture : tuile plate, ardoise
Type(s) de couverture : toit à longs pans

Typologies et état de conservation

État de conservation : remanié

Statut, intérêt et protection

Statut de la propriété : propriété privée

Illustrations

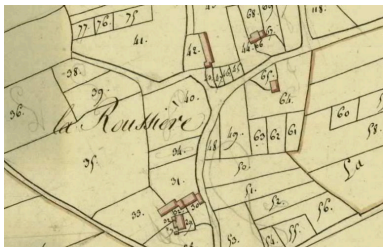

Extrait du plan cadastral de 1812.
IVR52_20087210078NUCA

Extrait du plan cadastral de 1845.
IVR52_20087210079NUCA

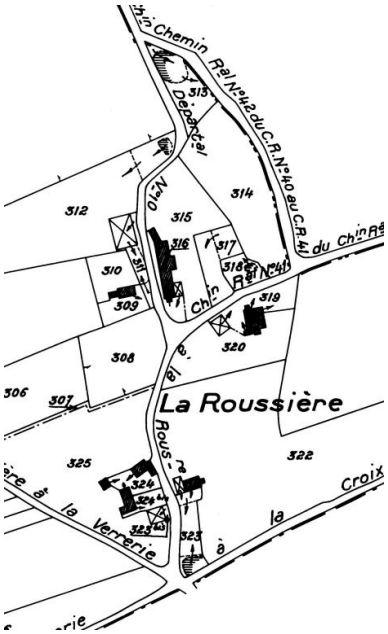

Extrait du plan cadastral de 1947.
IVR52_20087210080NUCA

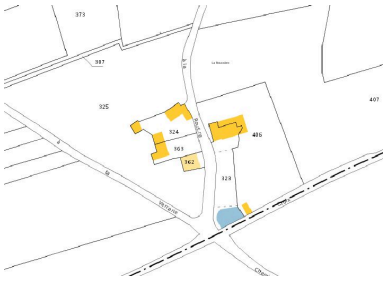

Extrait du plan cadastral de 2008, F5, échelle 1/2000e, mise à jour 2008.
IVR52_20087210082NUCA

Ferme de la Roussière, vue d'ensemble prise du nord.
Phot. Jean-Baptiste Darrasse
IVR52_20087201976NUCA

Ferme de la Roussière, vue générale de la cour.
Phot. Jean-Baptiste Darrasse
IVR52_20087201979NUCA

Ferme de la Roussière, la vieille maison.
Phot. Jean-Baptiste Darrasse
IVR52_20087201978NUCA

Ferme de la Roussière, les étables.
Phot. Jean-Baptiste Darrasse
IVR52_20087201977NUCA

Ferme de la Roussière, la nouvelle maison bâtie en 1829.
Phot. Jean-Baptiste Darrasse
IVR52_20087201980NUCA

Ferme de la Roussière, la nouvelle maison : date portée 1829.
Phot. Jean-Baptiste Darrasse
IVR52_20087201981NUCA

Dossiers liés

Dossiers de synthèse :
Chenu : présentation de la commune (IA72000613) Pays de la Loire, Sarthe, Chenu
Maisons et fermes de l'aire d'étude du Lude (IA72002016)
Oeuvre(s) contenue(s) :
Oeuvre(s) en rapport :
Écart de la Roussière (IA72000547) Pays de la Loire, Sarthe, Chenu, la Roussière

Auteur(s) du dossier : Christine Toulier, Natacha Abriat
Copyright(s) : (c) Région Pays de la Loire - Inventaire général

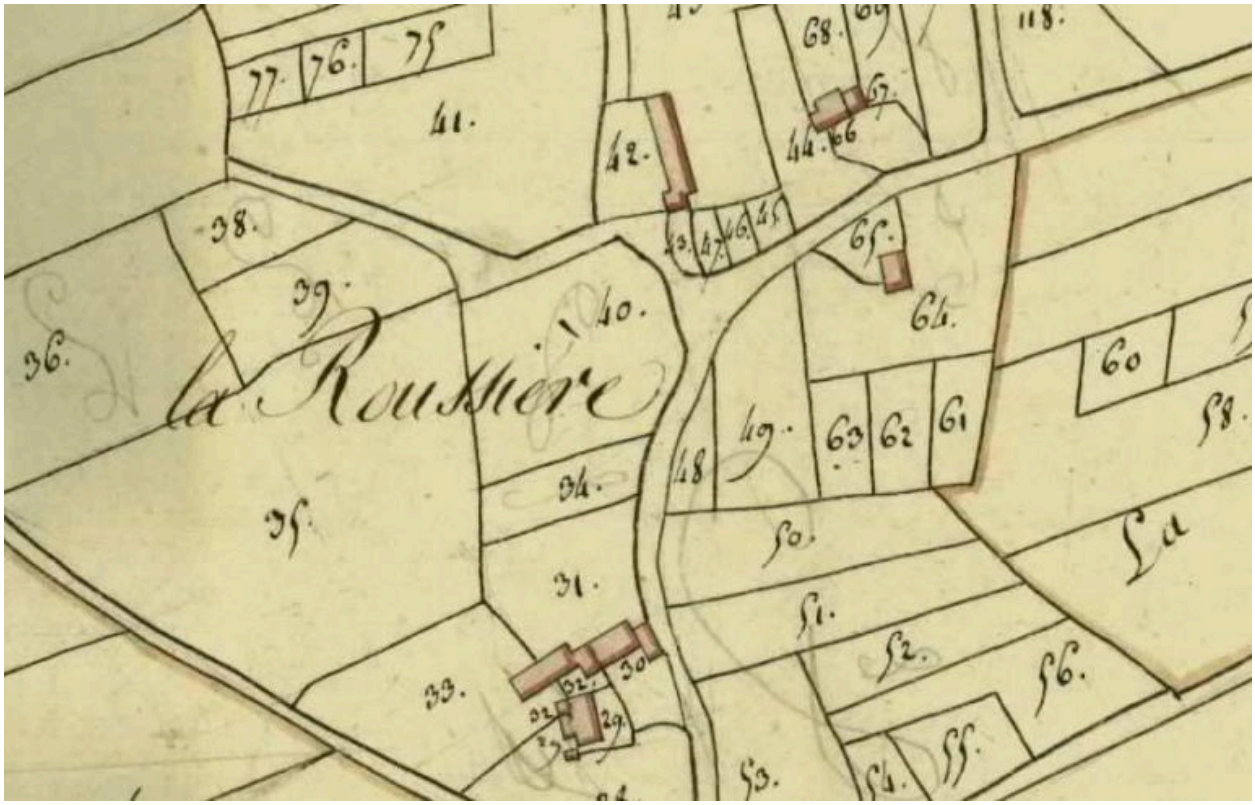

Extrait du plan cadastral de 1812.

Référence du document reproduit :

- Cadastre de 1812, F1, échelle 1/2500e. (Archives départementales de la Sarthe ; PC 078/14).

IVR52_20087210078NUCA
(c) Conseil départemental de la Sarthe
communication libre, reproduction soumise à autorisation

Extrait du plan cadastral de 1845.

Référence du document reproduit :

- Cadastre de 1845, F5, dév, échelle 1/1000e. (Archives départementales de la Sarthe ; PC 078/100).

IVR52_20087210079NUCA
(c) Conseil départemental de la Sarthe
communication libre, reproduction soumise à autorisation

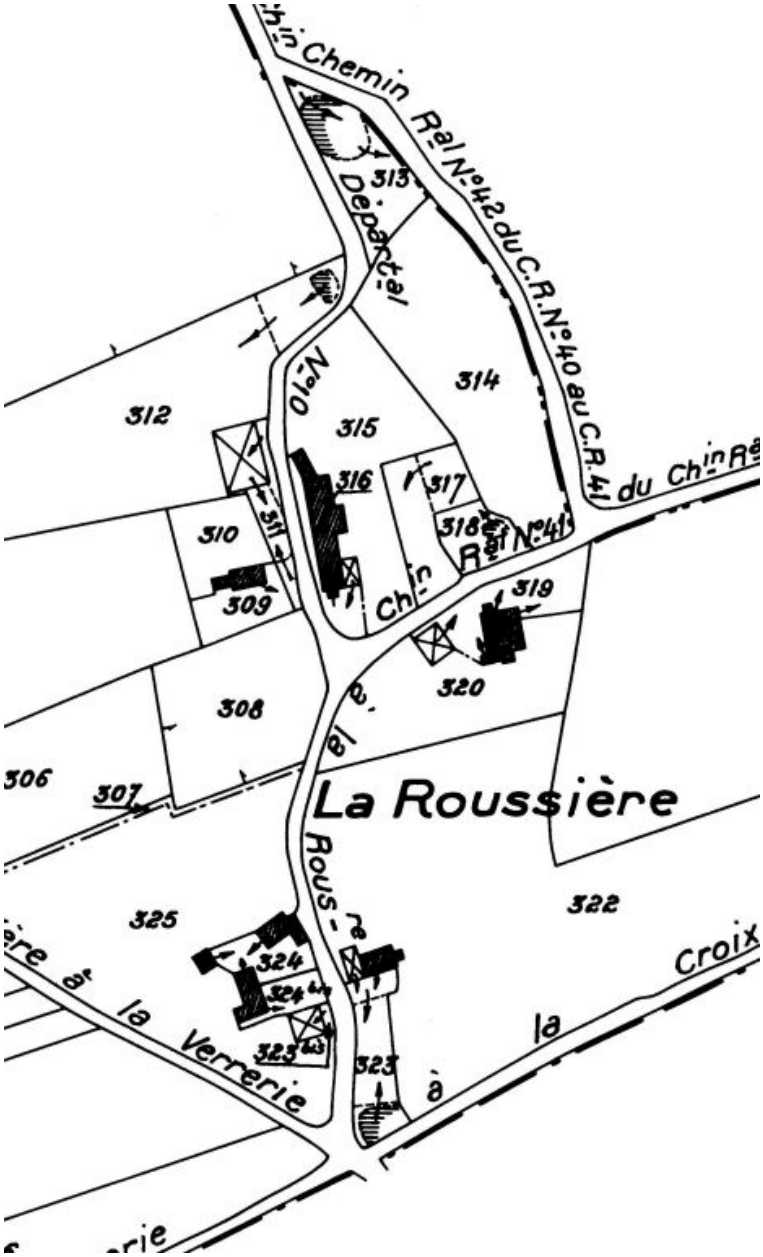

Extrait du plan cadastral de 1947.

Référence du document reproduit :

- Cadastre de 1947, F5, échelle 1/2000e. (Archives départementales de la Sarthe ; PC 078/145).

IVR52_20087210080NUCA
(c) Conseil départemental de la Sarthe
communication libre, reproduction soumise à autorisation

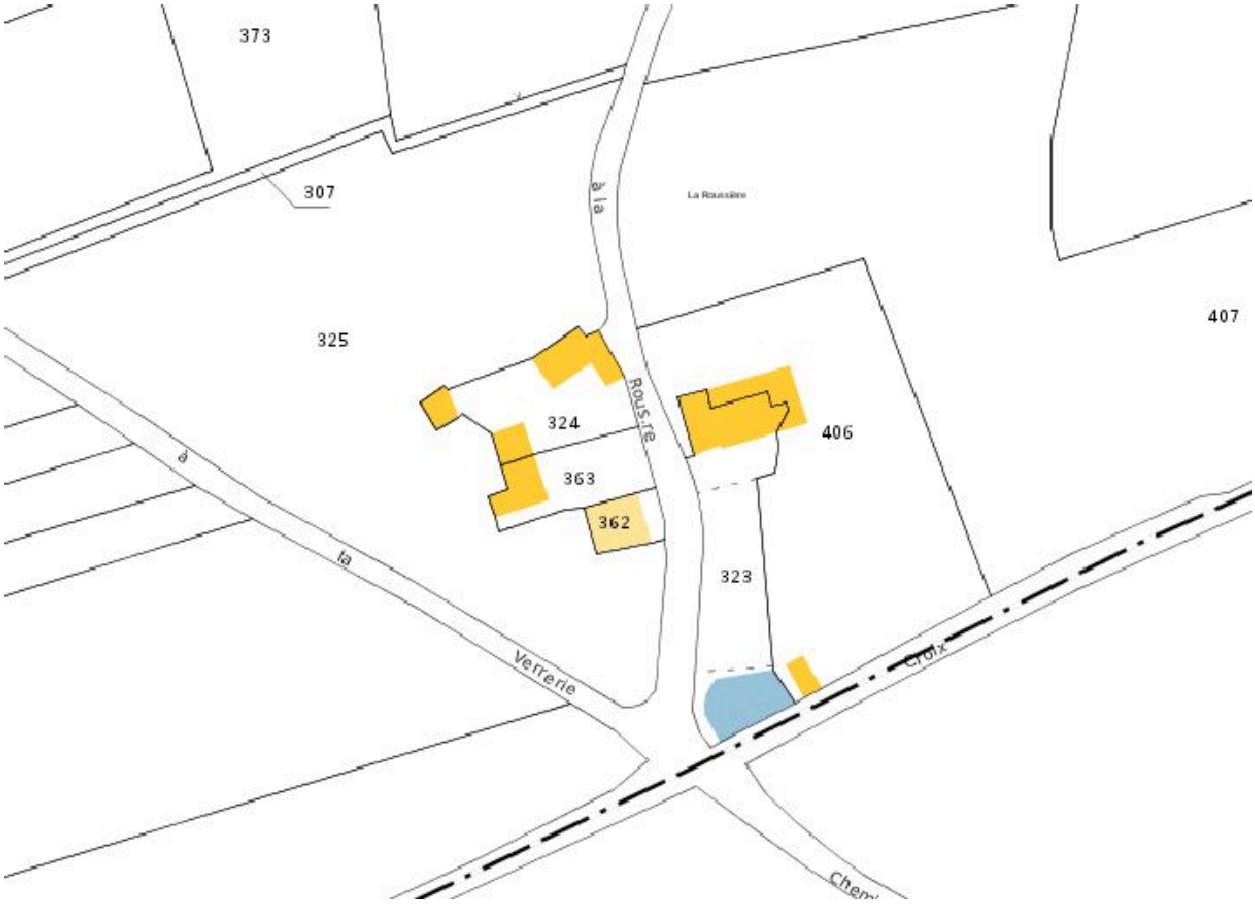

Extrait du plan cadastral de 2008, F5, échelle 1/2000e, mise à jour 2008.

IVR52_20087210082NUCA
(c) Direction générale des impôts - Cadastre
communication libre, reproduction soumise à autorisation

Ferme de la Roussière, vue d'ensemble prise du nord.

IVR52_20087201976NUCA
Auteur de l'illustration : Jean-Baptiste Darrasse
(c) Région Pays de la Loire - Inventaire général
communication libre, reproduction soumise à autorisation

Ferme de la Roussière, vue générale de la cour.

IVR52_20087201979NUCA
Auteur de l'illustration : Jean-Baptiste Darrasse
(c) Région Pays de la Loire - Inventaire général
communication libre, reproduction soumise à autorisation

Ferme de la Roussière, la vieille maison.

IVR52_20087201978NUCA
Auteur de l'illustration : Jean-Baptiste Darrasse
(c) Région Pays de la Loire - Inventaire général
communication libre, reproduction soumise à autorisation

Ferme de la Roussière, les étables.

IVR52_20087201977NUCA
Auteur de l'illustration : Jean-Baptiste Darrasse
(c) Région Pays de la Loire - Inventaire général
communication libre, reproduction soumise à autorisation

Ferme de la Roussière, la nouvelle maison bâtie en 1829.

IVR52_20087201980NUCA
Auteur de l'illustration : Jean-Baptiste Darrasse
(c) Région Pays de la Loire - Inventaire général
communication libre, reproduction soumise à autorisation

Ferme de la Roussière, la nouvelle maison : date portée 1829.

IVR52_20087201981NUCA
Auteur de l'illustration : Jean-Baptiste Darrasse
(c) Région Pays de la Loire - Inventaire général
communication libre, reproduction soumise à autorisation