Pays de la Loire, Vendée
Le Mazeau
Bourg
rue du Port

Port du Mazeau

Références du dossier

Numéro de dossier : IA85003060
Date de l'enquête initiale : 2022
Date(s) de rédaction : 2022
Cadre de l'étude : inventaire topographique Vallée de la Sèvre Niortaise, Marais poitevin
Degré d'étude : étudié

Désignation

Dénomination : port
Parties constituantes non étudiées : cale, quai

Compléments de localisation

Milieu d'implantation : en village
Références cadastrales : 1835, E, 146 ; 2022, A, 824

Historique

Le port du Mazeau existe probablement depuis le Moyen Age. Il assurait l'interface entre le village du Mazeau et ses terres hautes, d'une part, et la route d'eau de Damvix au Mazeau, d'autre part. Comme le montre le plan cadastral de 1829, le "grand port" était alors constitué d'une avancée longue et étroite, perpendiculaire à la route d'eau sur sa rive droite, et aboutissant au pied des premières maisons du village du Mazeau, jusqu'aux actuels 21 et 26 rue du Port. De part et d'autre, notamment auprès de la route d'eau, se trouvaient des petites parcelles irrégulières (des bois, des jardins et des mottes fruitières), séparées par un nombre important de petits fossés.
Le creusement de la rigole de la Rive droite dans les années 1850, qui vient remplacer l'ancienne route d'eau, modifie la configuration des lieux. Comme l'évoque le conseil municipal de Saint-Sigismond du 10 novembre 1858, le grand port est en grande partie comblé pour permettre le prolongement de la rue du Port jusqu'aux abords du canal. Là, les petits fossés qui bordaient la route d'eau sont eux aussi comblés, une petite esplanade est créée en réunissant les anciennes mottes. Cela permet l'aménagement d'une large cale inclinée. Conservée aujourd'hui sur le port, en haut de la cale, et vraisemblablement intégrée à l'origine dans une des piles du pont qui enjambe la rigole, une pierre commémorative porte une inscription qui rappelle les travaux engagés en ce milieu du XIXe siècle.
Déplacé et modernisé, doté par ailleurs d'un lavoir public, le port reste longtemps entravé d'une part par la rue du Port et le pont, d'autre part par les propriétés privées qui se trouvent à l'ouest. Le 29 avril 1923, le conseil municipal décide d'acheter une partie du terrain voisin appartenant à Joseph Huguet pour agrandir le lavoir.
Le pont qui franchit la rigole est reconstruit en 1973, tandis que le port accueille les premiers promeneurs en barque. Le port est restauré en 1998, avec aménagement d'un véritable embarcadère qui, depuis, est le point de départ de circuits de batellerie touristique.

Période(s) principale(s) : Moyen Age, 2e moitié 19e siècle

Description

Le port du Mazeau se situe à la jonction entre le bourg, sur sa hauteur, et la rigole de la Rive droite qui donne accès aux marais mouillés. Il s'étend sur le côté et en contrebas de la rue du Port qui aboutit à un pont franchissant la rigole. Le port est essentiellement constitué d'une cale inclinée et maçonnée. Des quais verticaux ont été aménagés de part et d'autre.

Eléments descriptifs

Matériau(x) du gros-oeuvre, mise en oeuvre et revêtement : calcaire, moellon
Couvrements :

Statut, intérêt et protection

Statut de la propriété : propriété de la commune

Références documentaires

Documents d'archive

- **AD85 ; 1 O 967. 1909-1940 : édifices et services publics du Mazeau.**
  Archives départementales de la Vendée ; 1 O 967. **1909-1940 : édifices et services publics du Mazeau.**

- Archives départementales de la Vendée ; 3 P 3024 à 3032, 3696 et 3697. **1835-1889 : état de section et matrices des propriétés du cadastre de Saint-Sigismond.**

- **AM Le Mazeau ; 3 D. Depuis 1971 : bulletins municipaux.**
  Archives municipales du Mazeau ; 3 D. **Depuis 1971 : bulletins municipaux.**

- **AM Le Mazeau ; 3 O 6 et 11. 1998 : réaménagement du port du Mazeau.**
  Archives municipales du Mazeau ; 3 O 6 et 11. **1998 : réaménagement du port du Mazeau.**

Documents figurés

- **Plan cadastral de Saint-Sigismond (comprenant Le Mazeau), 1835**. (Archives départementales de la Vendée ; 3 P 269).

- **Plan cadastral rénové du Mazeau, 1936**. (Archives départementales de la Vendée ; 1741 W 139).

Illustrations

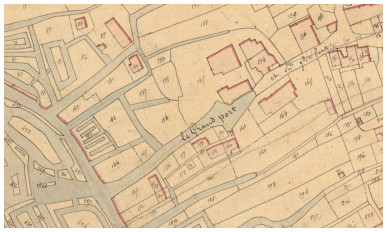

Le grand port sur le plan cadastral de 1835.
Repro. Yannis Suire
IVR52_20228501403NUCA



Plan schématique du port et du lavoir en 1923, avec projet d'agrandissement.
Repro. Yannis Suire
IVR52_20238500276NUCA

Le port vu depuis le nord vers 1930.
Repro. Yannis Suire
IVR52_20238500257NUCA



Le port vu depuis l'est vers 1930.
Repro. Yannis Suire

Le port vers 1930.

Le port vu depuis le nord-ouest vers 1930.
Repro. Yannis Suire
IVR52_20238500258NUCA

IVR52_20238500259NUCA

Repro. Yannis Suire
IVR52_20238500256NUCA

Le port du Mazeau un jour d'inondation.
Phot. Pierre-Bernard Fourny
IVR52_20238502379NUCA

Le port du Mazeau au bord de la rigole de la Rive droite.
Phot. Pierre-Bernard Fourny
IVR52_20238500550NUCA

Le port vu depuis le sud-est.
Phot. Pierre-Bernard Fourny
IVR52_20238500551NUCA

Le port du Mazeau vu depuis l'est.
Phot. Yannis Suire
IVR52_20228501427NUCA

Une partie de la cale et le quai est, vus depuis le nord-ouest.
Phot. Yannis Suire
IVR52_20228501428NUCA

La rue du Port, au niveau des numéros 21 et 22, là où aboutissait le port jusqu'à la seconde moitié du 19e siècle.
Phot. Yannis Suire
IVR52_20228501435NUCA

Dossiers liés

Dossiers de synthèse :
Le Mazeau : présentation de la commune (IA85003053) Pays de la Loire, Vendée, Le Mazeau
Oeuvre(s) contenue(s) :
Oeuvre(s) en rapport :
Bourg du Mazeau (IA85003063) Pays de la Loire, Vendée, Le Mazeau, Bourg, rue du Port, route de Benet, rue Principale, allées du Château, route de l' Eglise
Pierre commémorative, port du Mazeau (IM85000838) Pays de la Loire, Vendée, Le Mazeau, Bourg, rue du Port

Auteur(s) du dossier : Yannis Suire
Copyright(s) : (c) Région Pays de la Loire - Inventaire général ; (c) Conseil départemental de la Vendée

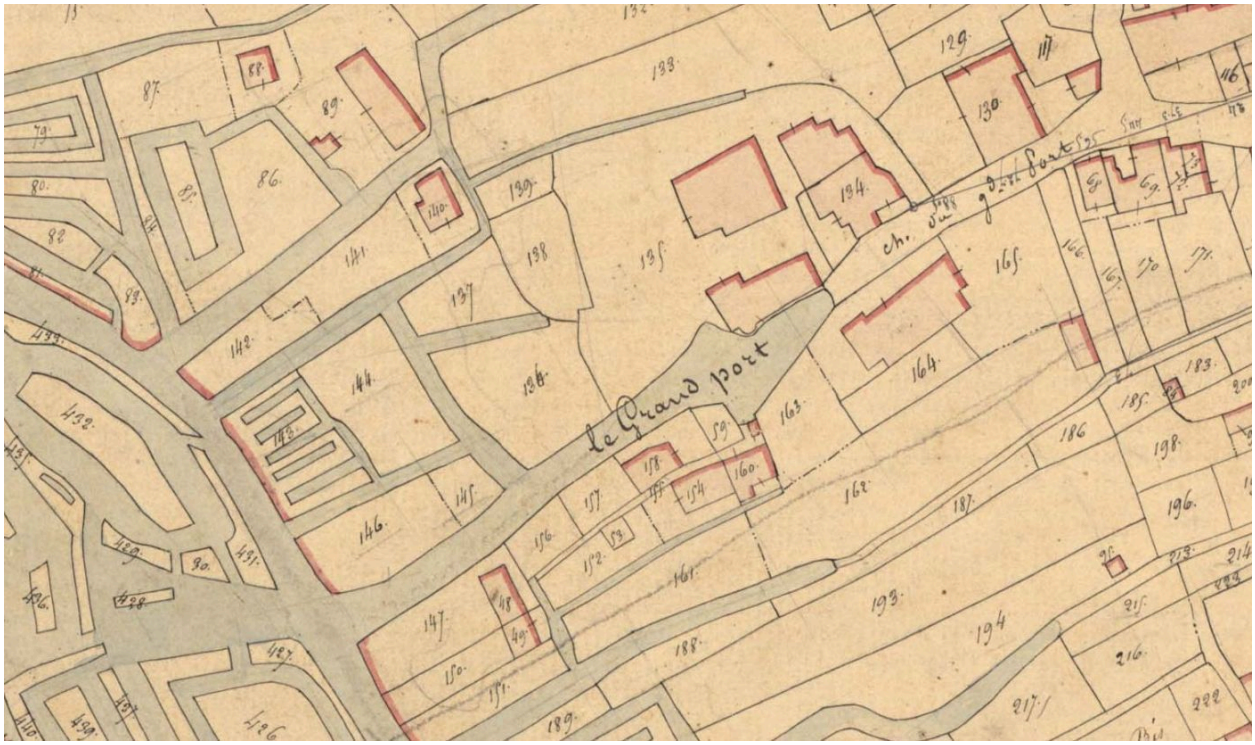

Le grand port sur le plan cadastral de 1835.

Référence du document reproduit :

- **Plan cadastral de Saint-Sigismond (comprenant Le Mazeau), 1835**. (Archives départementales de la Vendée ; 3 P 269).

IVR52_20228501403NUCA
Auteur de l'illustration (reproduction) : Yannis Suire
Date de prise de vue : 2022
(c) Région Pays de la Loire - Inventaire général ; (c) Conseil départemental de la Vendée
communication libre, reproduction soumise à autorisation

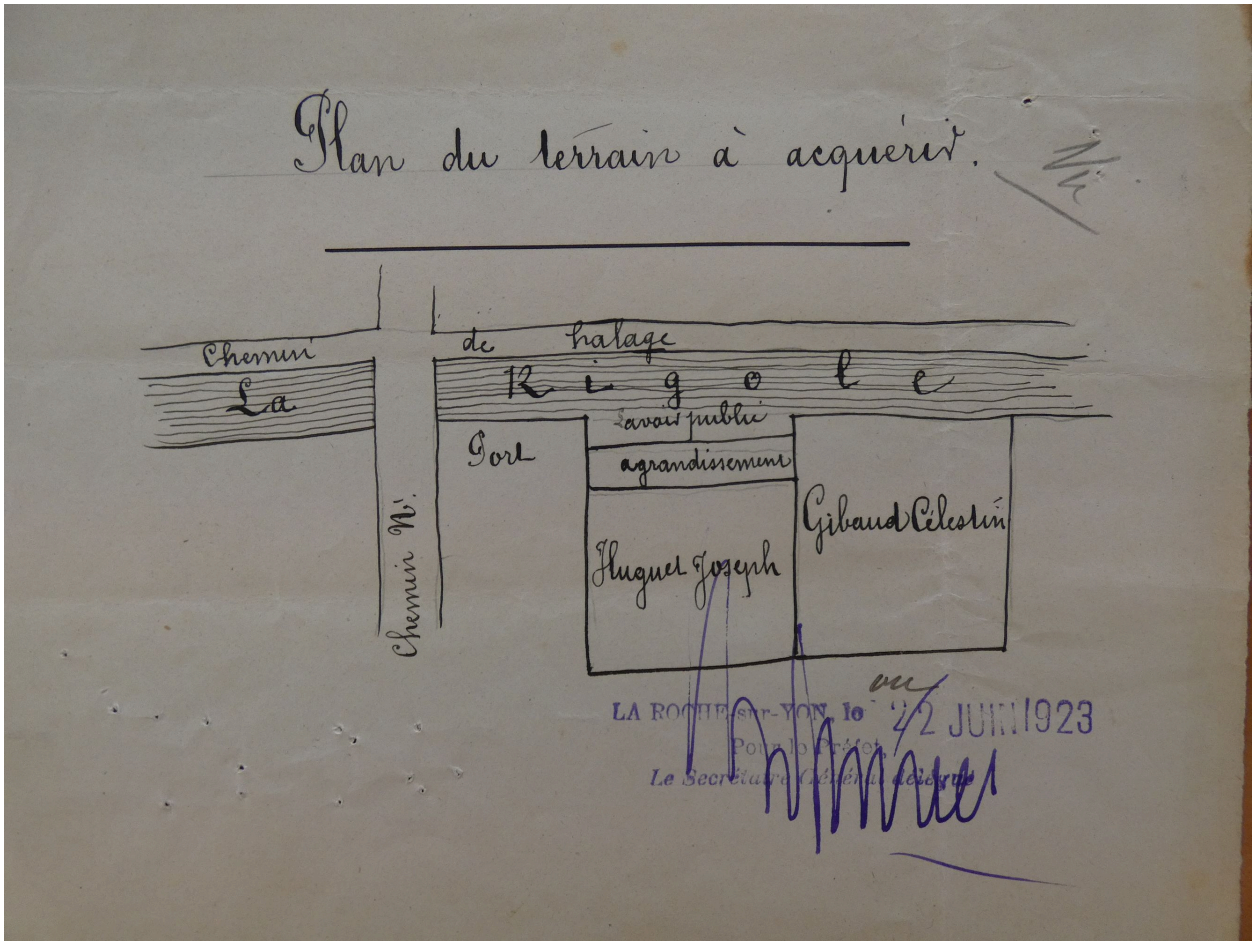

Plan schématique du port et du lavoir en 1923, avec projet d'agrandissement.

Référence du document reproduit :

- **AD85 ; 1 O 967. 1909-1940 : édifices et services publics du Mazeau.**
  Archives départementales de la Vendée ; 1 O 967. **1909-1940 : édifices et services publics du Mazeau.**

IVR52_20238500276NUCA
Auteur de l'illustration (reproduction) : Yannis Suire
Date de prise de vue : 2023
(c) Région Pays de la Loire - Inventaire général ; (c) Conseil départemental de la Vendée
communication libre, reproduction soumise à autorisation

Le port vu depuis le nord vers 1930.

Référence du document reproduit :

- **Collection de cartes postales Raymond Bergevin Ramuntcho.** (Archives départementales de la Vendée ; 20 Fi).

IVR52_20238500257NUCA
Auteur de l'illustration (reproduction) : Yannis Suire
Date de prise de vue : 2023
(c) Région Pays de la Loire - Inventaire général ; (c) Conseil départemental de la Vendée
communication libre, reproduction soumise à autorisation



Le port vu depuis le nord-ouest vers 1930.

Référence du document reproduit :

- **Collection de cartes postales Raymond Bergevin Ramuntcho.** (Archives départementales de la Vendée ; 20 Fi).

IVR52_20238500258NUCA
Auteur de l'illustration (reproduction) : Yannis Suire
Date de prise de vue : 2023
(c) Région Pays de la Loire - Inventaire général ; (c) Conseil départemental de la Vendée
communication libre, reproduction soumise à autorisation

Le port vu depuis l'est vers 1930.

Référence du document reproduit :

- **Collection de cartes postales Raymond Bergevin Ramuntcho.** (Archives départementales de la Vendée ; 20 Fi).

IVR52_20238500259NUCA
Auteur de l'illustration (reproduction) : Yannis Suire
Date de prise de vue : 2023
(c) Région Pays de la Loire - Inventaire général ; (c) Conseil départemental de la Vendée
communication libre, reproduction soumise à autorisation

Le port vers 1930.

Référence du document reproduit :

- **Collection de cartes postales Raymond Bergevin Ramuntcho.** (Archives départementales de la Vendée ; 20 Fi).

IVR52_20238500256NUCA
Auteur de l'illustration (reproduction) : Yannis Suire
Date de prise de vue : 2023
(c) Région Pays de la Loire - Inventaire général ; (c) Conseil départemental de la Vendée
communication libre, reproduction soumise à autorisation

Le port du Mazeau un jour d'inondation.

IVR52_20238502379NUCA
Auteur de l'illustration : Pierre-Bernard Fourny
Date de prise de vue : 2023
(c) Région Pays de la Loire - Inventaire général
communication libre, reproduction soumise à autorisation

Le port du Mazeau au bord de la rigole de la Rive droite.

IVR52_20238500550NUCA
Auteur de l'illustration : Pierre-Bernard Fourny
Date de prise de vue : 2023
(c) Région Pays de la Loire - Inventaire général
communication libre, reproduction soumise à autorisation

Le port vu depuis le sud-est.

IVR52_20238500551NUCA
Auteur de l'illustration : Pierre-Bernard Fourny
Date de prise de vue : 2023
(c) Région Pays de la Loire - Inventaire général
communication libre, reproduction soumise à autorisation

Le port du Mazeau vu depuis l'est.

IVR52_20228501427NUCA
Auteur de l'illustration : Yannis Suire
Date de prise de vue : 2022
(c) Région Pays de la Loire - Inventaire général ; (c) Conseil départemental de la Vendée
communication libre, reproduction soumise à autorisation

Une partie de la cale et le quai est, vus depuis le nord-ouest.

IVR52_20228501428NUCA
Auteur de l'illustration : Yannis Suire
Date de prise de vue : 2022
(c) Région Pays de la Loire - Inventaire général ; (c) Conseil départemental de la Vendée
communication libre, reproduction soumise à autorisation

La rue du Port, au niveau des numéros 21 et 22, là où aboutissait le port jusqu'à la seconde moitié du 19e siècle.

IVR52_20228501435NUCA
Auteur de l'illustration : Yannis Suire
Date de prise de vue : 2022
(c) Région Pays de la Loire - Inventaire général ; (c) Conseil départemental de la Vendée
communication libre, reproduction soumise à autorisation