

Pays de la Loire, Loire-Atlantique
Les Moutiers-en-Retz

Présentation de la commune des Moutiers-en-Retz

Références du dossier

Numéro de dossier : IA44005005

Date de l'enquête initiale : 2009

Date(s) de rédaction : 2010

Cadre de l'étude : enquête thématique régionale patrimoine de la villégiature

Désignation

Aires d'études : Patrimoine balnéaire

Milieu d'implantation :

Historique

Le site des Moutiers-en-Retz est à l'origine un village de pêcheurs et d'agriculteurs auquel est rattaché le quartier de La Bernerie jusqu'en 1863 et qui subsiste grâce à la construction des navires avant que l'activité ne soit transportée au Collet, plus à l'ouest. La commune des Moutiers-en-Retz ne commence à être fréquentée par les curistes qu'après l'inauguration du train entre Nantes et Pornic en 1875 mais subit la concurrence des autres stations balnéaires de la Côte de Jade et de Vendée. Les seuls travaux financés par la commune se concentrent sur la défense de la côte. Entre la fin du XIXe siècle et le début du XXe siècle, la ville doit lutter contre l'invasion incessante de la mer lors des tempêtes dévastatrices. Pour remédier à cela, des digues sont construites et les dunes sont consolidées par des plantations. La production des marais salants est alors en baisse, l'économie de la commune des Moutiers-en-Retz est déclinante. Les curistes qui séjournent sur le site sont logés dans des conditions modestes ; les plus fortunés préférant se rendre à La Bernerie-en-Retz ou, plus encore, à Pornic. La Société immobilière des Moutiers-Plage est fondée par M. Robert Dinet, en 1934, dans le même but. Elle est à l'origine du lotissement des terrains situés entre la gare et la mer, en vue de la construction de maisons d'habitation.

Description

La commune des Moutiers-en-Retz occupe aujourd'hui une superficie d'environ 10 km² pour une population de 1 240 habitants en 2008 (dernier recensement effectué par l'INSEE). Ce site balnéaire comprend une part importante de résidences secondaires qui correspond à 62 % des logements. Le territoire est compris entre la commune de La Bernerie-en-Retz au nord, la route Bleue à l'est, la mer à l'ouest et les marais salants au sud. Pour accéder à la liste de l'ensemble des édifices repérés dans la commune des Moutiers-en-Retz, X:\30_ARCHIVAGE\DOSSIERS ELECTRONIQUES \Côte de Jade\base\Documents hypertextes\AE Les Moutiers_ ensemble des édifices repérés.xls

Illustrations



Plage avec cabines, boulevard de l'Océan et début de la rue de la Mer.
Phot. Denis Pillet
IVR52_20094400909NUCA

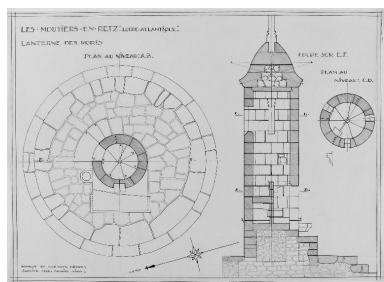


villa, 21 route de Prigny.
Phot. Denis Pillet
IVR52_20094400863NUCA

Vue du côté ouest de la rue de la Mer, en direction de la plage et villa Boule de Neige au premier plan.

Phot. Denis Pillet

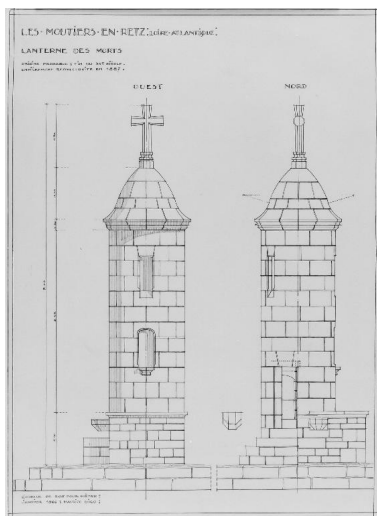
IVR52_19984401592X



Lanterne des morts.

Phot. Denis Pillet

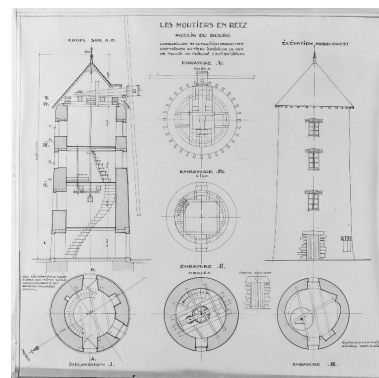
IVR52_19954400112X



Elévations ouest et nord de la Lanterne des morts.

Phot. Denis Pillet

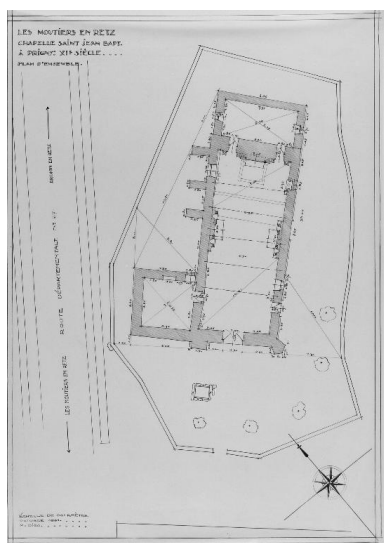
IVR52_19954400108X



Moulin du bourg ou Moulin Prieur.

Phot. Denis Pillet

IVR52_19954400117X



Phot. Denis Pillet

IVR52_19954400111X

Dossiers liés

Dossier(s) de synthèse :

La Côte de Jade : présentation de l'aire d'étude (IA44004962)

Oeuvres en rapport :

Gare des Moutiers-en-Retz (IA44005002) Pays de la Loire, Loire-Atlantique, Les Moutiers-en-Retz, chemin le Breton
Maison de villégiature balnéaire dite Boule de Neige (IA44005004) Pays de la Loire, Loire-Atlantique, Les Moutiers-en-Retz, 14 avenue de la Mer

Maison de villégiature balnéaire dite Chalet Cardinal (IA44005001) Pays de la Loire, Loire-Atlantique, Les Moutiers-en-Retz, allée Marie-Laurencin

Maison de villégiature balnéaire dite Les Malinges (IA44005003) Pays de la Loire, Loire-Atlantique, Les Moutiers-en-Retz, 9 avenue de la Mer

Auteur(s) du dossier : Agathe Aoustin

Copyright(s) : (c) Région Pays de la Loire - Inventaire général



Plage avec cabines, boulevard de l'Océan et début de la rue de la Mer.

Référence du document reproduit :

- AD, Loire-Atlantique. 23 FI 3083. Carte postale ; Editeur : Chapeau Fernand, début 20e siècle

IVR52_20094400909NUCA

Auteur de l'illustration : Denis Pillet

(c) Région Pays de la Loire - Inventaire général ; (c) Conseil départemental de Loire-Atlantique
communication libre, reproduction soumise à autorisation



Vue du côté ouest de la rue de la Mer, en direction de la plage et villa Boule de Neige au premier plan.

IVR52_19984401592X

Auteur de l'illustration : Denis Pillet

(c) Région Pays de la Loire - Inventaire général
communication libre, reproduction soumise à autorisation

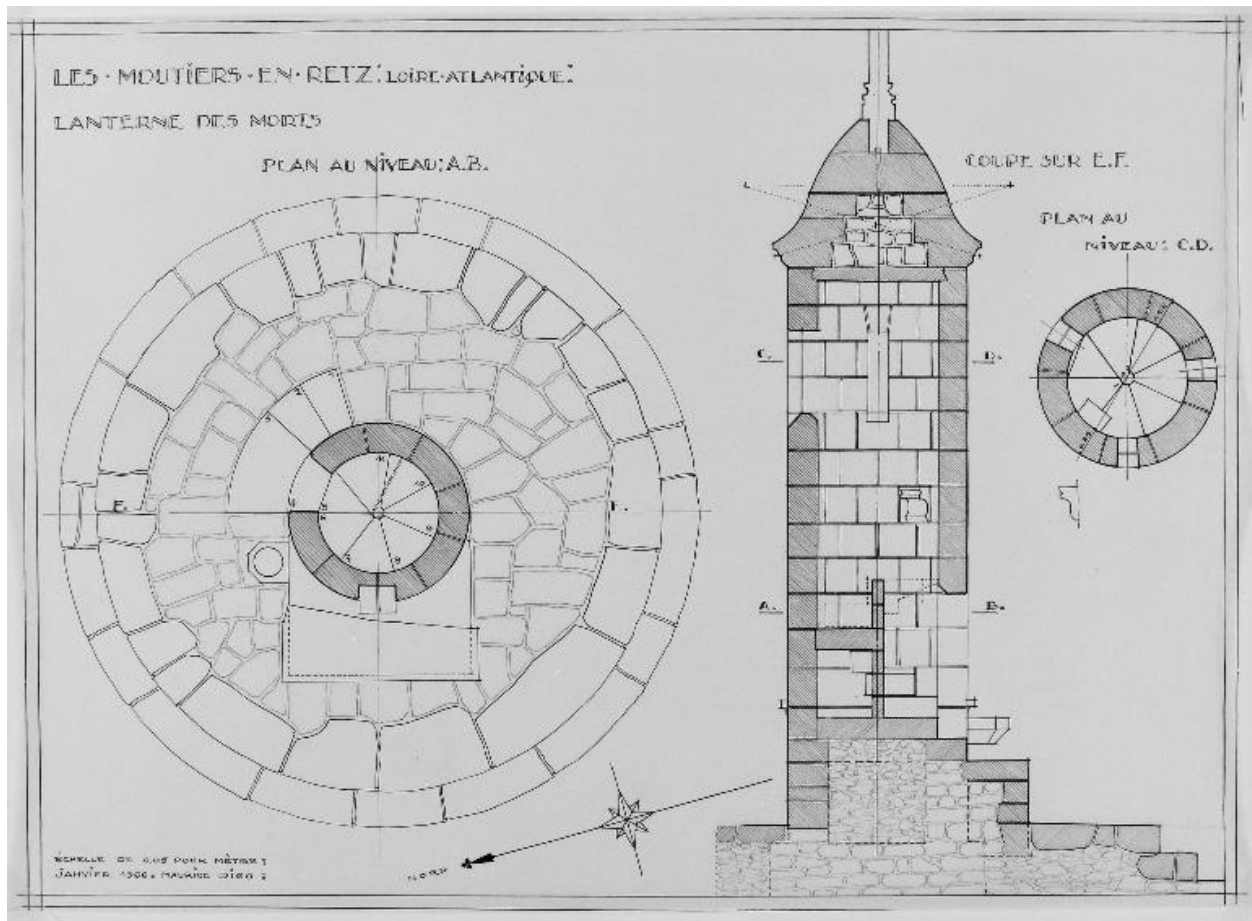


villa, 21 route de Prigny.

IVR52_20094400863NUCA

Auteur de l'illustration : Denis Pillet

(c) Région Pays de la Loire - Inventaire général
communication libre, reproduction soumise à autorisation



Lanterne des morts.

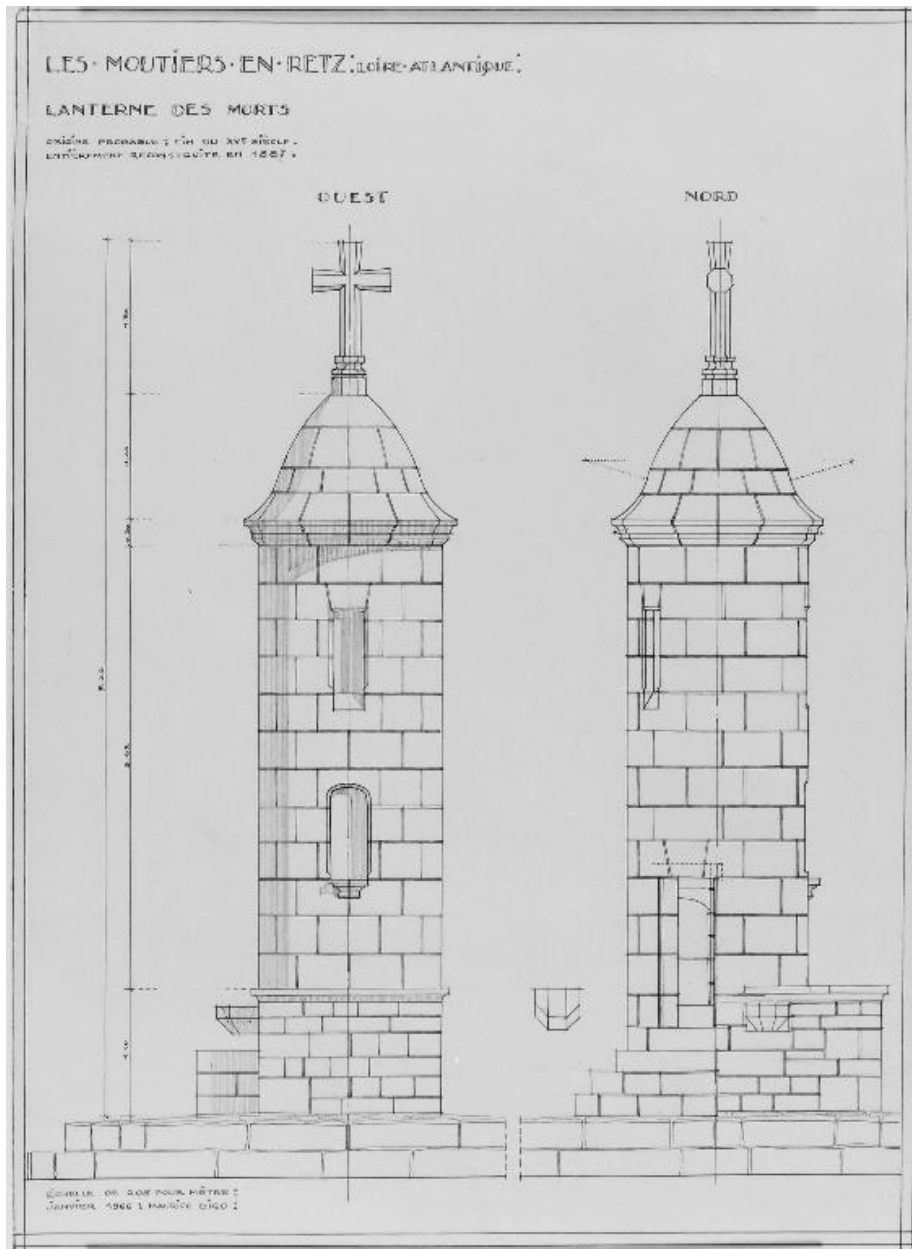
Référence du document reproduit :

- Plans et coupes, 1966. Dressé par Maurice Digo (dessinateur), éch. 0,05 par mètre. (Collection particulière).

IVR52_19954400112X

Auteur de l'illustration : Denis Pillet

(c) Région Pays de la Loire - Inventaire général
communication libre, reproduction soumise à autorisation



Elévations ouest et nord de la Lanterne des morts.

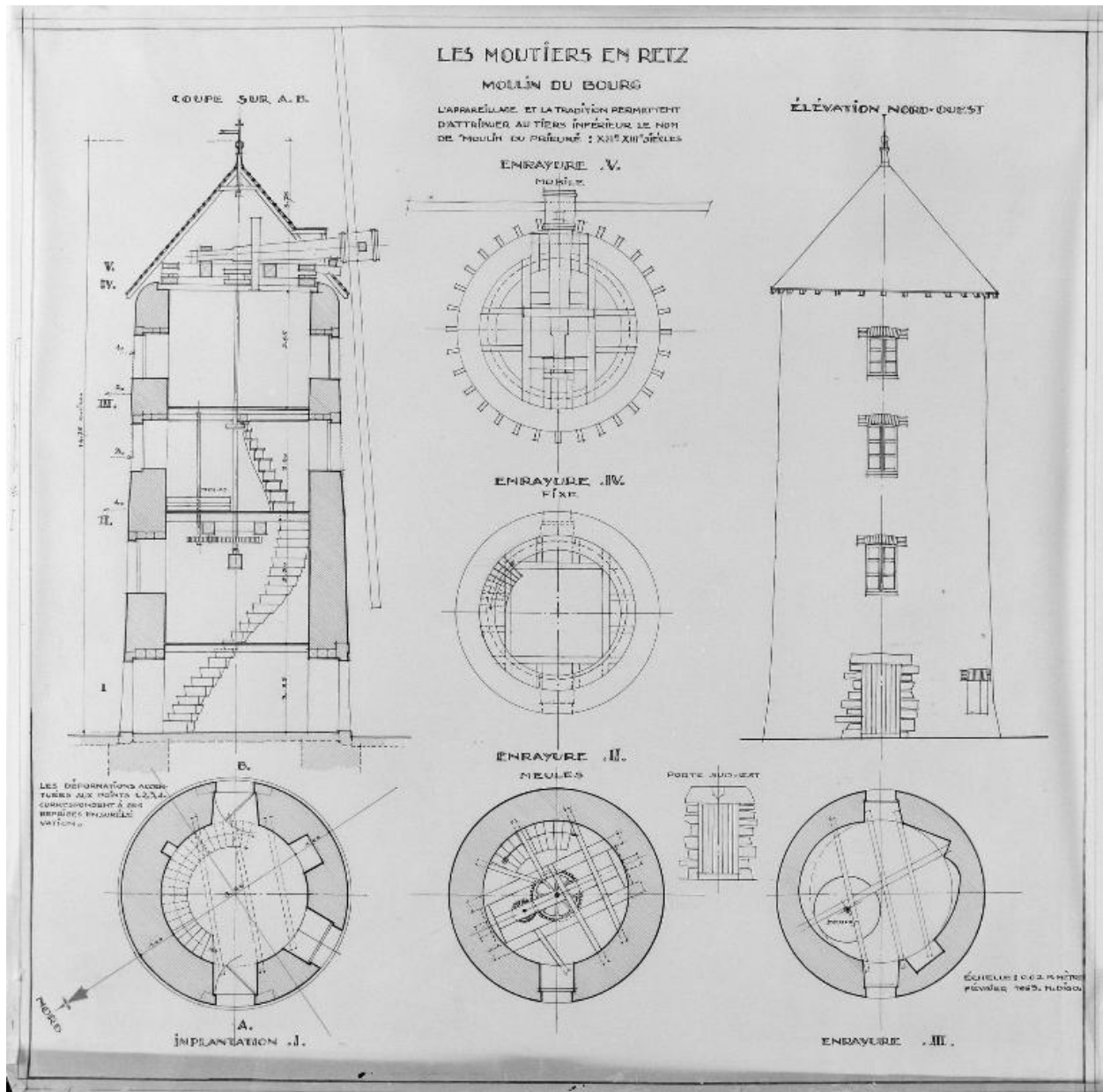
Référence du document reproduit :

- Plans et coupes, 1966. Dressé par Maurice Digo (dessinateur), éch. 0,05 par mètre. (Collection particulière).

IVR52_19954400108X

Auteur de l'illustration : Denis Pillet

(c) Région Pays de la Loire - Inventaire général
communication libre, reproduction soumise à autorisation



Moulin du bourg ou Moulin Prieur.

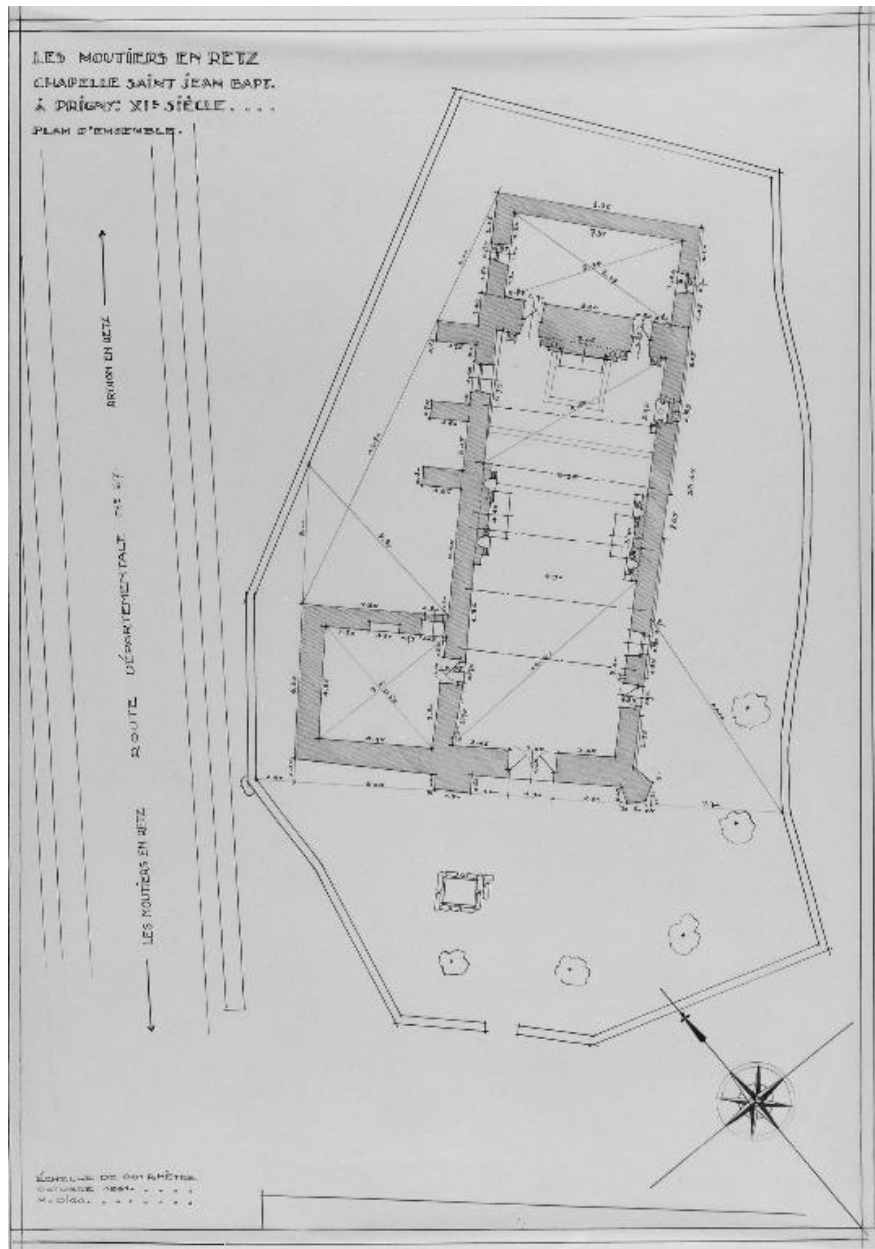
Référence du document reproduit :

- Elévation, coupe et plans, 1963, éch; 0,02 par mètre, dressé par M. Digo (dessinateur). Collection particulière.

IVR52_19954400117X

Auteur de l'illustration : Denis Pillet

(c) Région Pays de la Loire - Inventaire général
communication libre, reproduction soumise à autorisation



Référence du document reproduit :

- **Chapelle Saint-Jean-Baptiste à Prigny.** Plan d'ensemble, 1961, éch. 0,001 par mètre, dressé par M. Digo (dessinateur). Collection particulière.

IVR52_19954400111X

Auteur de l'illustration : Denis Pillet

(c) Région Pays de la Loire - Inventaire général ; (c) Collection particulière
communication libre, reproduction soumise à autorisation