

Pays de la Loire, Loire-Atlantique
Guérande
la Madeleine
10 place de l'Église

Presbytère, 10 place de l'Église

Références du dossier

Numéro de dossier : IA44003979
Date de l'enquête initiale : 2008
Date(s) de rédaction : 2008
Cadre de l'étude : inventaire topographique
Degré d'étude : repéré

Désignation

Dénomination : presbytère
Parties constituantes non étudiées : puits, mur de clôture, portail

Compléments de localisation

Milieu d'implantation : en village
Références cadastrales : 2000, AL, 76

Historique

L'ancien presbytère faisait à l'origine face à la chapelle de la Madeleine, dans l'actuelle rue des Parcs-Neufs. Censé accueillir le curé de la paroisse et son aide, il fut rapidement considéré comme trop vétuste malgré un projet de restauration et d'extension en 1848. Le nouveau presbytère date de 1867. Il fut construit d'après des plans de l'architecte Henri Gilée à la demande de l'abbé Loiseau. Les travaux furent confiés à M. Sorin, maître-charpentier à Guérande pour la somme de 13 000 francs.

Période(s) principale(s) : 3e quart 19e siècle

Dates : 1867 (daté par source)

Auteur(s) de l'oeuvre : Henri Gilée (architecte, attribution par source), Sorin (maître charpentier, attribution par source)

Description

Le presbytère prend un plan rectangulaire. Il s'élève sur quatre niveaux : un sous-sol, un rez-de-chaussée surélevé, un étage carré et un niveau de comble. La porte d'entrée est surmontée d'une croix de Malte cantonnée de quatre besants.

Éléments descriptifs

Matériau(x) du gros-oeuvre, mise en oeuvre et revêtement : granite ; enduit ; moellon

Matériau(x) de couverture : ardoise

Plan : plan rectangulaire régulier

Étage(s) ou vaisseau(x) : sous-sol, rez-de-chaussée surélevé, 1 étage carré, étage de comble

Type(s) de couverture : toit à longs pans ; pignon découvert

Décor

Techniques : sculpture

Représentations : croix de Malte

Statut, intérêt et protection

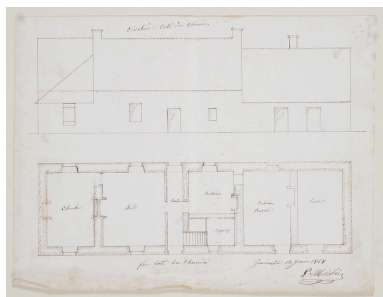
Statut de la propriété : propriété privée

Références documentaires

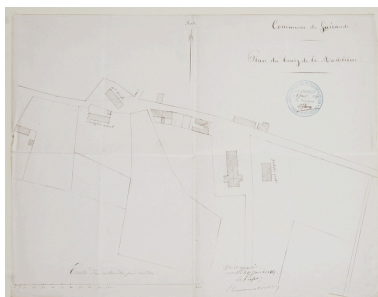
Documents d'archive

- Archives départementales de Loire-Atlantique. 2 O 69/18. **Presbytère de la Madeleine. Réparations ; projet de reconstruction.** 1848-1867.
- Archives communales de Guérande. 2 M 34. **Presbytère de la Madeleine. Travaux de réfection du presbytère : note, correspondance, adjudication.** 1848.
- Archives communales de Guérande. 2 M 35. **Presbytère de la Madeleine. Reconstruction d'un presbytère : correspondance, adjudication.** 1867.

Illustrations



Ancien presbytère de Guérande.
Projet de restauration
par L. Michel, 1848.
Phot. Denis (reproduction) Pillet
IVR52_20084400410NUCA



Plan du bourg de la
Madeleine avec projection
du nouveau presbytère. 1867.
Phot. Denis (reproduction) Pillet
IVR52_20084400411NUCA




Vue de la façade nord.
Phot. Denis Pillet
IVR52_20084401851NUCA



Vue d'ensemble depuis le sud.
Phot. Denis Pillet
IVR52_20084401854NUCA



Vue de l'escalier.
Phot. Denis Pillet
IVR52_20084401850NUCA



Vue du portail d'entrée.
Phot. Denis Pillet
IVR52_20084401853NUCA



Puits.
Phot. Denis Pillet
IVR52_20084401852NUCA

Dossiers liés

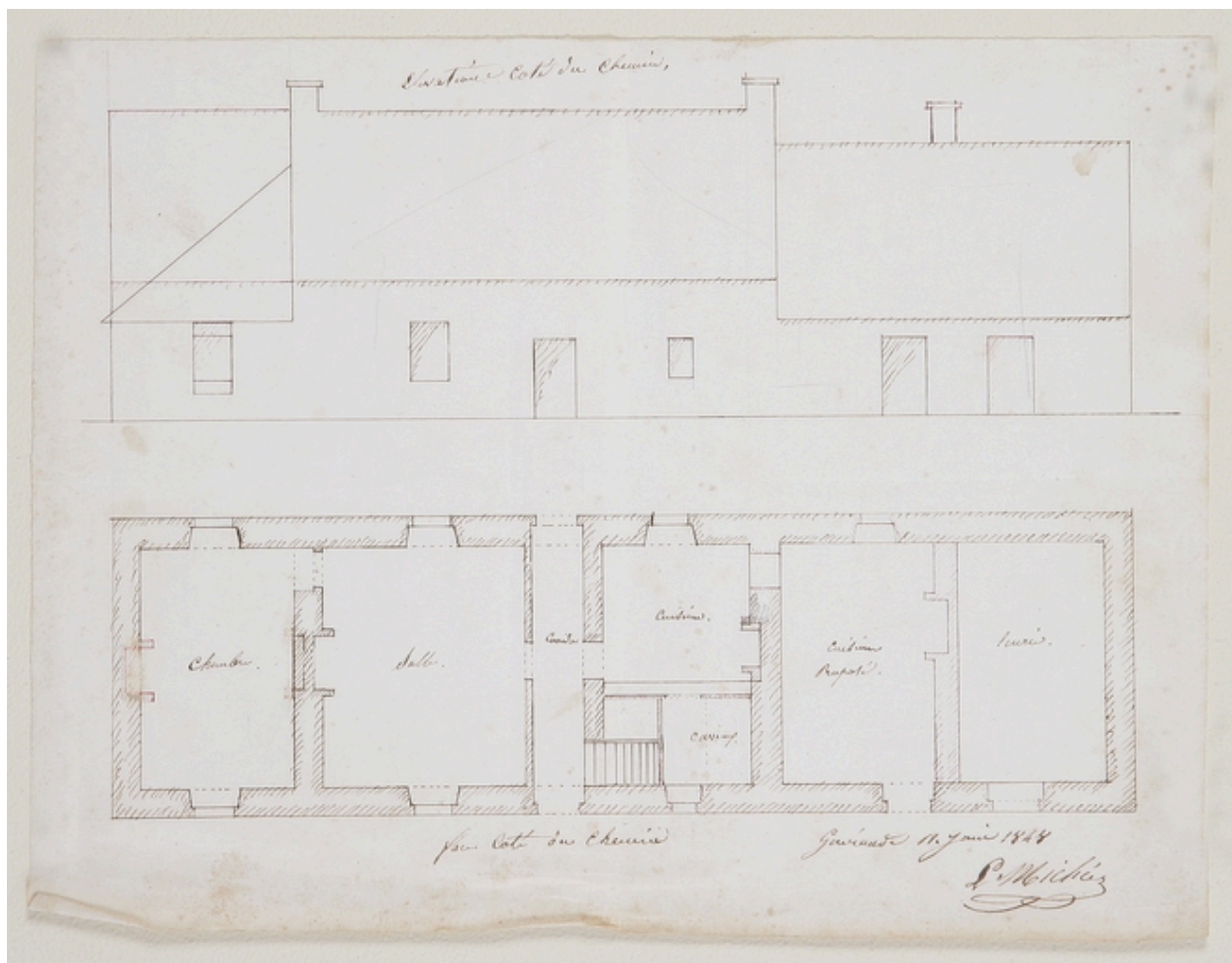
Dossiers de synthèse :

Guérande : présentation de la commune et de l'aire d'étude (IA44004487) Pays de la Loire, Loire-Atlantique, Guérande

Oeuvre(s) contenue(s) :

Auteur(s) du dossier : Ronan Durandière

Copyright(s) : (c) Région Pays de la Loire - Inventaire général ; (c) Ville de Guérande



Ancien presbytère de Guérande. Projet de restauration par L. Michel, 1848.

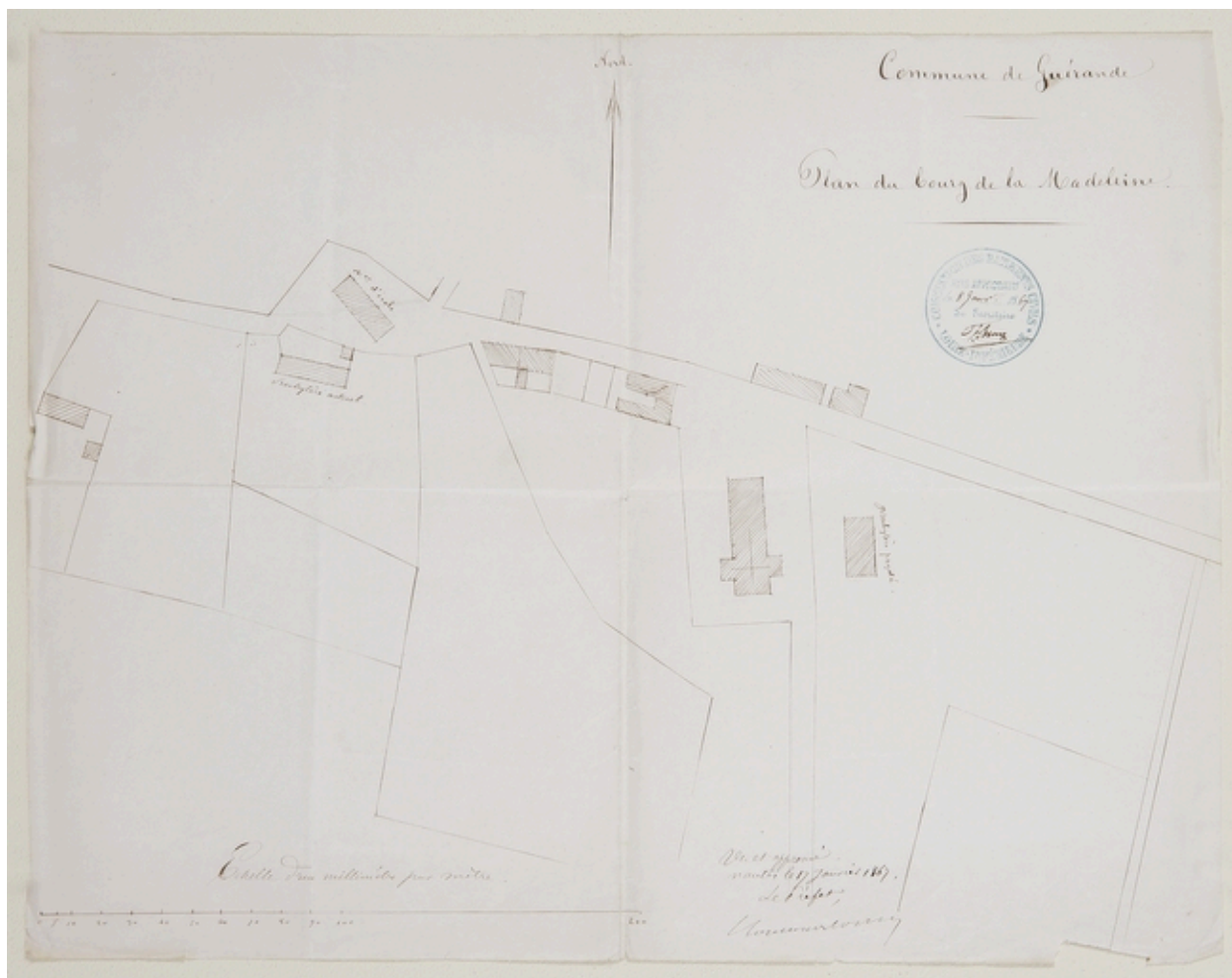
Référence du document reproduit :

- Plan. Plan.
Archives communales, Guérande : 2 M 34

IVR52_20084400410NUCA

Auteur de l'illustration : Denis (reproduction) Pillet

(c) Région Pays de la Loire - Inventaire général ; (c) Archives communales de Guérande
reproduction soumise à autorisation du titulaire des droits d'exploitation



Plan du bourg de la Madeleine avec projection du nouveau presbytère. 1867.

Référence du document reproduit :

- Plan. Plan.
Archives communales, Guérande : 2 M 35

IVR52_20084400411NUCA

Auteur de l'illustration : Denis (reproduction) Pillet

(c) Région Pays de la Loire - Inventaire général ; (c) Archives communales de Guérande
reproduction soumise à autorisation du titulaire des droits d'exploitation



Vue de la façade nord.

IVR52_20084401851NUCA

Auteur de l'illustration : Denis Pillet

(c) Région Pays de la Loire - Inventaire général

reproduction soumise à autorisation du titulaire des droits d'exploitation



Vue d'ensemble depuis le sud.

IVR52_20084401854NUCA

Auteur de l'illustration : Denis Pillet

(c) Région Pays de la Loire - Inventaire général

reproduction soumise à autorisation du titulaire des droits d'exploitation



Vue de l'escalier.

IVR52_20084401850NUCA

Auteur de l'illustration : Denis Pillet

(c) Région Pays de la Loire - Inventaire général

reproduction soumise à autorisation du titulaire des droits d'exploitation



Vue du portail d'entrée.

IVR52_20084401853NUCA

Auteur de l'illustration : Denis Pillet

(c) Région Pays de la Loire - Inventaire général

reproduction soumise à autorisation du titulaire des droits d'exploitation



Puits.

IVR52_20084401852NUCA

Auteur de l'illustration : Denis Pillet

(c) Région Pays de la Loire - Inventaire général

reproduction soumise à autorisation du titulaire des droits d'exploitation