Pays de la Loire, Sarthe
Pruillé-l'Éguillé
1 rue du Cœur-Navré

Maison, 1 rue du Cœur-Navré

Références du dossier

Numéro de dossier : IA72001410
Date de l'enquête initiale : 2011
Date(s) de rédaction : 2011
Cadre de l'étude : inventaire topographique Forêt de Bercé
Degré d'étude : étudié

Désignation

Dénomination : maison
Parties constituantes non étudiées : atelier

Compléments de localisation

Milieu d'implantation : en village
Références cadastrales : 1834, B1, 188 ; 1987, B1, 161

Historique

La maison peut dater du XVIe siècle. Côté jardin, les baies ont été agrandies et certaines délardées au XVIIIe siècle. Un atelier a été accolé à la maison en façade sur rue, de même que l'accès à la charpente, côté mur-pignon est, a donné lieu à la construction d'un petit bâtiment : ils sont déjà visibles sur le cadastre de 1834.

Période(s) principale(s) : 16e siècle
Période(s) secondaire(s) : 18e siècle

Description

La maison est construite en moellons de calcaire enduits, avec des chaînages en pierre de taille. Elle se compose de deux chambres à feu. Une échelle de meunier permet l'accès au comble, où subsiste un mur-pignon en pan de bois et torchis. L'atelier accolé à la maison, en façade sur rue, conserve une haute cheminée en tuffeau. La charpente est à pannes sur encoches, avec des entraits posés sur le solin, et non à même le sol.

Eléments descriptifs

Matériau(x) du gros-oeuvre, mise en oeuvre et revêtement : calcaire ; enduit ; moellon ; pierre de taille
Matériau(x) de couverture : ardoise
Étage(s) ou vaisseau(x) : rez-de-chaussée
Type(s) de couverture : toit à longs pans

Typologies et état de conservation

Typologies : RdCh, 2 pièces à cheminée.
État de conservation : bon état

Statut, intérêt et protection

Statut de la propriété : propriété privée

Illustrations

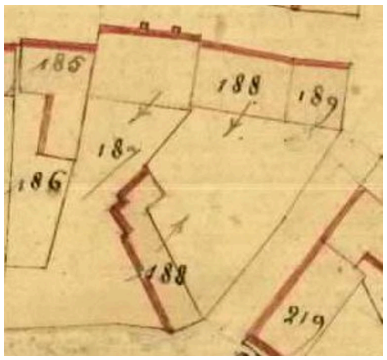

Extrait du plan cadastral de 1834. Autr. Coisnon, Phot. Yves (reproduction) Guillotin IVR52_20117201603NUCA

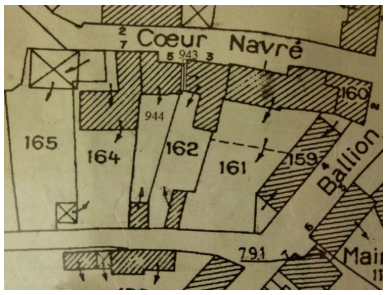

Extrait du plan cadastral de 1987. Phot. Yves (reproduction) Guillotin IVR52_20117201635NUCA

Façade postérieure sur rue : atelier. Phot. Yves Guillotin IVR52_20117200340NUCA

Façade antérieure sur cour. Phot. Yves Guillotin IVR52_20117200300NUCA

Façade antérieure sur cour : fenêtre de gauche. Phot. Yves Guillotin IVR52_20117200305NUCA

Façade antérieure sur cour : porte d'entrée. Phot. Yves Guillotin IVR52_20117200306NUCA

Façade sur cour : troisième baie. Phot. Yves Guillotin

Salle à cheminée (ouest). Phot. Yves Guillotin IVR52_20117200309NUCA

Salle à cheminée : fenêtre. Phot. Yves Guillotin

IVR52_20117200307NUCA

Atelier, intérieur.
Phot. Yves Guillotin
IVR52_20117200310NUCA

Atelier, intérieur : cheminée.
Phot. Yves Guillotin
IVR52_20117200311NUCA

IVR52_20117200308NUCA

Côté rue : cave en sous-sol et escalier menant au comble.
Phot. Yves Guillotin
IVR52_20117200339NUCA



Comble : côté est.
Phot. Yves Guillotin
IVR52_20117200338NUCA



Comble avec cloison centrale.
Phot. Yves Guillotin
IVR52_20117200336NUCA

Comble : charpente à pannes.
Phot. Yves Guillotin
IVR52_20117200337NUCA

Dossiers liés

Dossiers de synthèse :
Le bourg de Pruillé-l'Éguillé (IA72001398) Pays de la Loire, Sarthe, Pruillé-l'Éguillé, Village
Pruillé-l'Éguillé : présentation de la commune (IA72001397) Pays de la Loire, Sarthe, Pruillé-l'Éguillé
Les maisons de la commune de Pruillé-l'Éguillé (IA72001399) Pays de la Loire, Sarthe, Pruillé-l'Éguillé
Oeuvre(s) contenue(s) :

Auteur(s) du dossier : Stéphanie Aquilon
Copyright(s) : (c) Région Pays de la Loire - Inventaire général ; (c) Syndicat de Pays de la Vallée du Loir

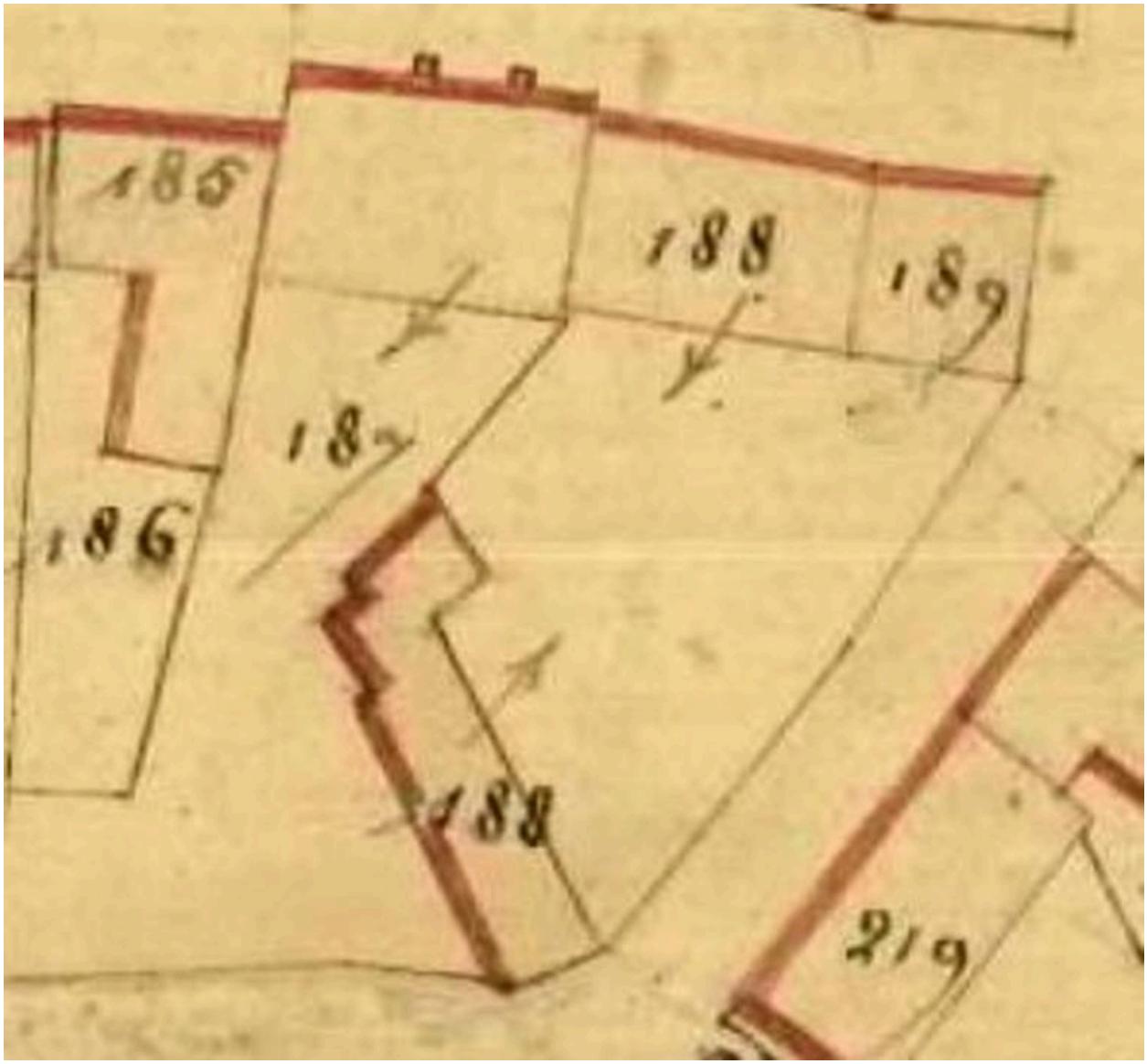

Extrait du plan cadastral de 1834.

Référence du document reproduit :

- Extrait du plan cadastral parcellaire de la commune de Pruillé-l'Eguillé, 1834, section B1, éch. 1/2500e. (Archives départementales de la Sarthe ; PC 252/8).

IVR52_20117201603NUCA
Auteur de l'illustration : Yves (reproduction) Guillotin
Auteur du document reproduit : Coisnon
Échelle : 1:2500e
(c) Région Pays de la Loire - Inventaire général ; (c) Conseil général de la Sarthe
reproduction soumise à autorisation du titulaire des droits d'exploitation

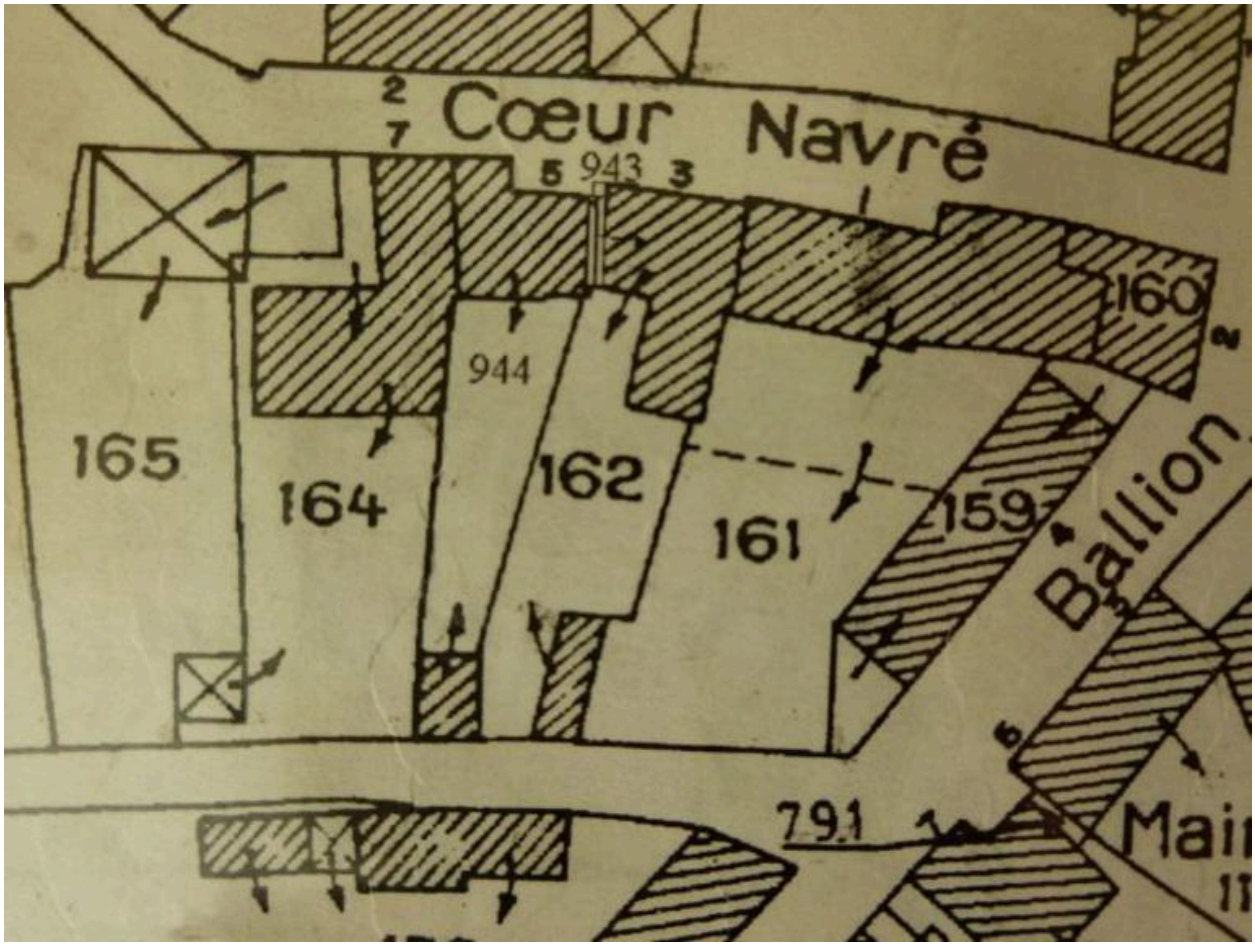

Extrait du plan cadastral de 1987.

Référence du document reproduit :

- Extrait du plan cadastral de 1987, section B1, éch. 1/2500e. (Mairie de Pruillé-l'Eguillé).

IVR52_20117201635NUCA
Auteur de l'illustration : Yves (reproduction) Guillotin
(c) Région Pays de la Loire - Inventaire général ; (c) Conseil général de la Sarthe
reproduction soumise à autorisation du titulaire des droits d'exploitation

Façade postérieure sur rue : atelier.

IVR52_20117200340NUCA
Auteur de l'illustration : Yves Guillotin
(c) Région Pays de la Loire - Inventaire général ; (c) Syndicat de Pays de la Vallée du Loir
reproduction soumise à autorisation du titulaire des droits d'exploitation

Façade antérieure sur cour.

IVR52_20117200300NUCA
Auteur de l'illustration : Yves Guillotin
(c) Région Pays de la Loire - Inventaire général ; (c) Syndicat de Pays de la Vallée du Loir
reproduction soumise à autorisation du titulaire des droits d'exploitation

Façade antérieure sur cour : fenêtre de gauche.

IVR52_20117200305NUCA
Auteur de l'illustration : Yves Guillotin
(c) Région Pays de la Loire - Inventaire général ; (c) Syndicat de Pays de la Vallée du Loir
reproduction soumise à autorisation du titulaire des droits d'exploitation

Façade antérieure sur cour : porte d'entrée.

IVR52_20117200306NUCA
Auteur de l'illustration : Yves Guillotin
(c) Région Pays de la Loire - Inventaire général ; (c) Syndicat de Pays de la Vallée du Loir
reproduction soumise à autorisation du titulaire des droits d'exploitation

Façade sur cour : troisième baie.

IVR52_20117200307NUCA
Auteur de l'illustration : Yves Guillotin
(c) Région Pays de la Loire - Inventaire général ; (c) Syndicat de Pays de la Vallée du Loir
reproduction soumise à autorisation du titulaire des droits d'exploitation

Salle à cheminée (ouest).

IVR52_20117200309NUCA
Auteur de l'illustration : Yves Guillotin
(c) Région Pays de la Loire - Inventaire général ; (c) Syndicat de Pays de la Vallée du Loir
reproduction soumise à autorisation du titulaire des droits d'exploitation

Salle à cheminée : fenêtre.

IVR52_20117200308NUCA
Auteur de l'illustration : Yves Guillotin
(c) Région Pays de la Loire - Inventaire général ; (c) Syndicat de Pays de la Vallée du Loir
reproduction soumise à autorisation du titulaire des droits d'exploitation

Atelier, intérieur.

IVR52_20117200310NUCA
Auteur de l'illustration : Yves Guillotin
(c) Région Pays de la Loire - Inventaire général ; (c) Syndicat de Pays de la Vallée du Loir
reproduction soumise à autorisation du titulaire des droits d'exploitation

Atelier, intérieur : cheminée.

IVR52_20117200311NUCA
Auteur de l'illustration : Yves Guillotin
(c) Région Pays de la Loire - Inventaire général ; (c) Syndicat de Pays de la Vallée du Loir
reproduction soumise à autorisation du titulaire des droits d'exploitation

Côté rue : cave en sous-sol et escalier menant au comble.

IVR52_20117200339NUCA
Auteur de l'illustration : Yves Guillotin
(c) Région Pays de la Loire - Inventaire général ; (c) Syndicat de Pays de la Vallée du Loir
reproduction soumise à autorisation du titulaire des droits d'exploitation



Comble : côté est.

IVR52_20117200338NUCA
Auteur de l'illustration : Yves Guillotin
(c) Région Pays de la Loire - Inventaire général ; (c) Syndicat de Pays de la Vallée du Loir
reproduction soumise à autorisation du titulaire des droits d'exploitation



Comble avec cloison centrale.

IVR52_20117200336NUCA
Auteur de l'illustration : Yves Guillotin
(c) Région Pays de la Loire - Inventaire général ; (c) Syndicat de Pays de la Vallée du Loir
reproduction soumise à autorisation du titulaire des droits d'exploitation

Comble : charpente à pannes.

IVR52_20117200337NUCA
Auteur de l'illustration : Yves Guillotin
(c) Région Pays de la Loire - Inventaire général ; (c) Syndicat de Pays de la Vallée du Loir
reproduction soumise à autorisation du titulaire des droits d'exploitation