Pays de la Loire, Maine-et-Loire
Angers
quartier Centre-ville
rue Garnier , impasse Grainetière

Grenier à sel, rue Garnier ; impasse Grainetière

Références du dossier

Numéro de dossier : IA49000833
Date de l'enquête initiale : 1993
Date(s) de rédaction : 1994
Cadre de l'étude : inventaire topographique Angers intra-muros
Degré d'étude : étudié

Désignation

Dénomination : grenier à sel
Parties constituantes non étudiées : cour, hôtel, entrepôt public

Compléments de localisation

Milieu d'implantation : en ville
Références cadastrales : 1840, K, 762 ; 1980, HK, 59-68

Historique

Après avoir connu différents emplacements, ainsi au Moyen Age rue Saint-Aubin puis au bas de la rue de la Roë, le grenier à sel est installé à l'emplacement de l'actuelle rue Garnier, en bordure de rivière, à la suite d'une transaction passée en 1655 entre les carmes et Jean Louvard, commis aux greniers d'Anjou. Un marché est conclu en 1671 entre Jean Lejeune, sieur de la Grandmaison et l'architecte Jacques Morancy, pour l'édification d' un grenier à sel long de 24 mètres. L'hôtel faisant partie de l'établissement est reconstruit également dans la 2e moitié du XVIIe siècle. Le site est abandonné par le grenier à sel en 1768 au profit d'un autre bâtiment, presque neuf, rue Boisnet (édifice étudié). Il sert ensuite de réserve à bois, de grenier à foin, puis à d'autres usages commerciaux avant de disparaître en 1867 avec la création du quai des Carmes et le prolongement de la rue Garnier.

Période(s) principale(s) : 2e moitié 17e siècle
Dates : 1671 (daté par source)
Auteur(s) de l'oeuvre : Jacques Morancy (architecte, attribution par source)

Description

Eléments descriptifs

Matériau(x) du gros-oeuvre, mise en oeuvre et revêtement : schiste ; enduit ; moyen appareil ; moellon
Matériau(x) de couverture : ardoise
Étage(s) ou vaisseau(x) : 2 étages carrés, étage en surcroît
Élévations extérieures : élévation ordonnancée
Type(s) de couverture : toit à longs pans brisés ; toit à longs pans ; pignon découvert ; pignon couvert ; croupe

Typologies et état de conservation

État de conservation : détruit

Statut, intérêt et protection

Éléments remarquables : élévation
Statut de la propriété : propriété privée

Illustrations

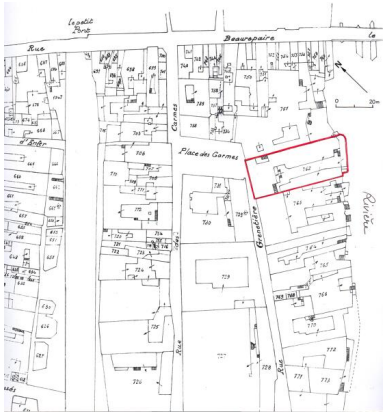

Plan-masse et de situation. D'après le plan cadastral, 1840, section K, parcelle 762, éch. 1 : 1 000. Dess. I. Frager
IVR52_20034900925A4

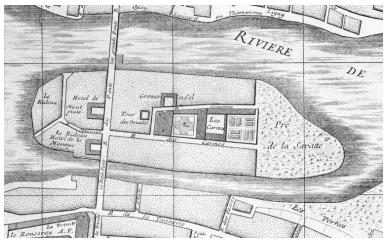

Localisation du manoir dit Tour des Druides et du grenier à sel, détail du plan dit des Echevins, 1736. Phot. François Lasa, Autr. Louis Simon, Autr. Guillaume Deullhand
IVR52_20024902478NUC

Ensemble des bâtiments du grenier à sel ouvrant sur la Maine, photogr., de R. Rivière, 1865. Phot. François Lasa, Autr. R. Rivière
IVR52_20084902315NUC

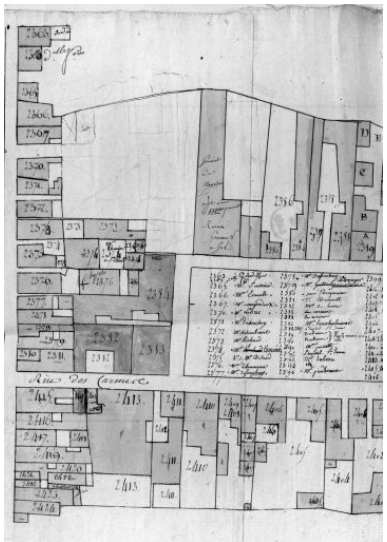

Plan de situation et plan-masse, détail du plan parcellaire n° 5 du fief royal, 3e tiers 18e siècle, [v. 1769]. Phot. François Lasa
IVR52_20024902477NUC

Partie d'élévation du grenier à sel ouvrant sur la Maine, photogr., [années 1860]. Phot. François Lasa
IVR52_20084902307NUC



La Doutre. Quai des Carmes : élévation sur la rivière. A l'extrémité droite : le grenier à sel, en arrière plan : toitures du couvent des Carmes, photogr., [années 1860]. Phot. François Lasa
IVR52_19984902573X

Dossiers liés

Dossiers de synthèse :
Angers intra-muros : présentation de l'aire d'étude (IA49006891) Pays de la Loire, Maine-et-Loire, Angers
L'architecture de l'administration et des services (IA49007116) Pays de la Loire, Maine-et-Loire, Angers
Oeuvre(s) contenue(s) :

Auteur(s) du dossier : Dominique Letellier-d'Espinose, Olivier Biguet
Copyright(s) : (c) Région Pays de la Loire - Inventaire général ; (c) Ville d'Angers

Plan-masse et de situation. D'après le plan cadastral, 1840, section K, parcelle 762, éch. 1 : 1 000.

IVR52_20034900925A4
Auteur de l'illustration : I. Frager
Date de prise de vue : 2006
(c) Ville d'Angers ; (c) Région Pays de la Loire - Inventaire général
communication libre, reproduction soumise à autorisation

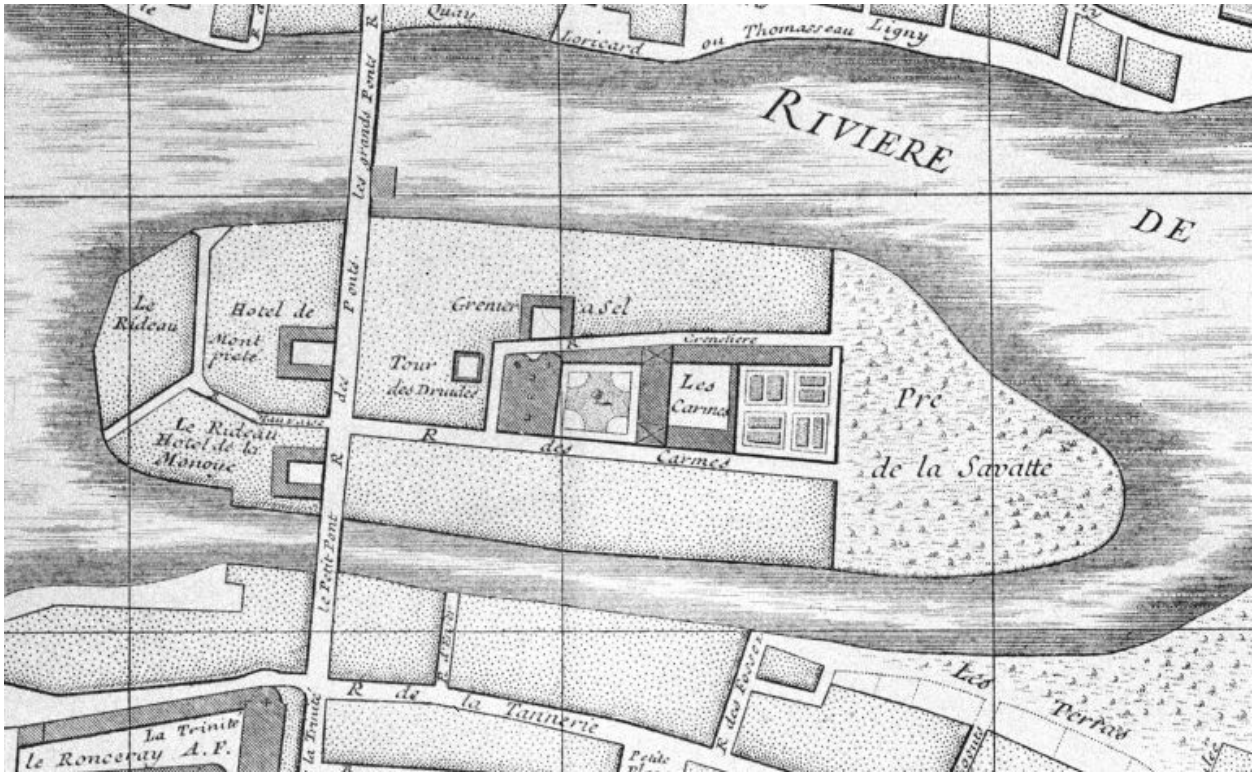

Localisation du manoir dit Tour des Druides et du grenier à sel, détail du plan dit des Echevins, 1736.

Référence du document reproduit :

- Dessin, 1736, éch. 1 : 2 500 environ. (Archives municipales d'Angers ; 1 Fi 1575).

IVR52_20024902478NUC
Auteur de l'illustration : François Lasa
Auteur du document reproduit : Louis Simon, Guillaume Deullhand
(c) Région Pays de la Loire - Inventaire général ; (c) Archives municipales d'Angers
communication libre, reproduction soumise à autorisation



Ensemble des bâtiments du grenier à sel ouvrant sur la Maine, photogr., de R. Rivière, 1865.

Référence du document reproduit :

- -Carte postale, (Angers autrefois - Vue prise en 1865 des tours de la cathédrale), d'après photogr., début 20e siècle.
  Archives départementales de Maine-et-Loire, Angers : 6 Fi 91

IVR52_20084902315NUC
Auteur de l'illustration : François Lasa
Auteur du document reproduit : R. Rivière
Date de prise de vue : 1993
(c) Région Pays de la Loire - Inventaire général ; (c) Archives départementales de Maine-et-Loire
communication libre, reproduction soumise à autorisation

Plan de situation et plan-masse, détail du plan parcellaire n° 5 du fief royal, 3e tiers 18e siècle, [v. 1769].

Référence du document reproduit :

- -Plume et lavis, [v. 1769].
  Archives départementales de Maine-et-Loire, Angers : E 4362

IVR52_20024902477NUC
Auteur de l'illustration : François Lasa
(c) Région Pays de la Loire - Inventaire général ; (c) Archives départementales de Maine-et-Loire
communication libre, reproduction soumise à autorisation

Partie d'élévation du grenier à sel ouvrant sur la Maine, photogr., [années 1860].

Référence du document reproduit :

- -Photographie, [années 1860]. 6 x 10,5 cm.
  Archives départementales de Maine-et-Loire, Angers : 15 Fi (Fonds Guéry)

IVR52_20084902307NUC
Auteur de l'illustration : François Lasa
Date de prise de vue : 1998
(c) Région Pays de la Loire - Inventaire général ; (c) Archives départementales de Maine-et-Loire
communication libre, reproduction soumise à autorisation

La Doutre. Quai des Carmes : élévation sur la rivière. A l'extrémité droite : le grenier à sel, en arrière plan : toitures du couvent des Carmes, photogr., [années 1860].

Référence du document reproduit :

- -Photographie, [années 1860]. 6 x 10,5 cm.
  Archives départementales de Maine-et-Loire, Angers : 15 Fi (Fonds Guéry)

IVR52_19984902573X
Auteur de l'illustration : François Lasa
(c) Région Pays de la Loire - Inventaire général ; (c) Archives départementales de Maine-et-Loire
communication libre, reproduction soumise à autorisation