

Pays de la Loire, Mayenne  
Château-Gontier

## Moulin à farine du Verger et moulin à tan - Château-Gontier

### Références du dossier

Numéro de dossier : IA53000555  
Date de l'enquête initiale : 2001  
Date(s) de rédaction : 2002  
Cadre de l'étude : enquête thématique départementale rivière Mayenne  
Degré d'étude : étudié

### Désignation

Dénomination : moulin à farine, moulin à tan  
Vocabulaire : moulin du Verger

### Compléments de localisation

Milieu d'implantation :  
Réseau hydrographique : la Mayenne  
Références cadastrales : 1833, C, 93, 94

### Historique

Située en amont du pont, la chaussée de Château-Gontier assurait le fonctionnement de quatre moulins, deux par rive. Localisés sur la rive gauche, le moulin du Verger et le moulin à tan sont attestés en 1414 dans un aveu rendu au roi René d'Anjou par Jean comte d'Alençon. En 1829, le premier avait une roue et une paire de meules et le second une roue unique. Ils ont été détruits en 1858, peu après le barrage.

Période(s) principale(s) : Temps modernes

### Description

Contrairement aux moulins de la rive droite, ceux de la rive gauche ne sont connus que par des plans. Disposé sud-ouest / nord-est, le moulin du Verger était construit partiellement sur la terre ferme. Sa roue unique, placée à l'intérieur du bâtiment, était actionnée grâce à l'eau apportée par un canal d'alimentation situé entre la rive et un îlot. Au large, le moulin à tan était disposé nord-ouest / sud-est.

### Éléments descriptifs

Énergies : énergie hydraulique

### Typologies et état de conservation

Typologies : moulin de rive  
État de conservation : détruit

### Statut, intérêt et protection

Statut de la propriété : propriété privée

## Références documentaires

### Documents d'archive

- **Vente à l'Etat des moulins de Château-Gontier**, 1858.  
Archives départementales de la Mayenne, Laval : S 500
- **Vente à L'État des moulins de Château-Gontier**, 1847-1858  
Archives départementales de la Mayenne, Laval : S 501

### Documents figurés

- **Plans des 26 chaussées ou barrages situés dans la partie navigable de la rivière Mayenne** / dessinés par L.-X. Deslandes de Lancelot. 1828. Album de 26 dess. : encre et aquarelle.  
Archives départementales de la Mayenne, Laval : S 466
- **Plan d'ensemble du barrage et des moulins de Château-Gontier, avant leur suppression** / dessiné par Charles Dupuy. 1858. 1 dess. : encre et aquarelle.  
Archives départementales de la Mayenne, Laval : S 501

### Bibliographie

- ANGOT, Alphonse-Victor (abbé), GAUGAIN, Ferdinand (abbé). **Dictionnaire historique, topographique et biographique de la Mayenne**. Laval : A. Goupil, 4 vol., 1900-1910.  
t. 1, p. 593

### Périodiques

- ROUSSIER Paul. **Notes historiques sur la rivière de Maine ou Mayenne et sa navigation**. *Bulletin de la commission historique et archéologique de la Mayenne*.  
n° 37, 2e série, 1921, p. 72-74

### Illustrations


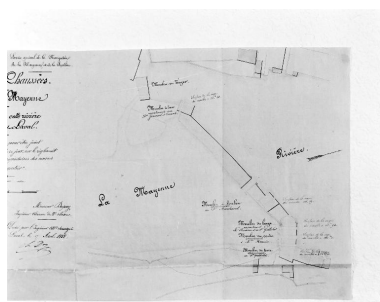


Planche N° 20 du recueil des plans des barrages de la partie navigable de la Mayenne. Plan d'ensemble du site de barrage de Château-Gontier avant la canalisation de la rivière : barrage, porte marinière, moulins à farine dits les Trois moulins et moulin à foulon (rive droite), moulin à farine du Verger et moulin à tan (rive gauche).  
Autr. Louis-Xavier Deslandes de Lancelot, Phot. François Lasa  
IVR52\_20015300192XA



Plan d'ensemble du site juste avant la suppression du barrage et des moulins.  
Autr. Charles Dupuy,  
Phot. François Lasa  
IVR52\_20025300301X

## **Dossiers liés**

### **Dossiers de synthèse :**

Les moulins, les minoteries et les usines de l'aire d'étude "Rivière Mayenne" (IA53000590)

### **Oeuvre(s) contenue(s) :**

Auteur(s) du dossier : Nicolas Foisneau

Copyright(s) : (c) Région Pays de la Loire - Inventaire général ; (c) Conseil départemental de la Mayenne

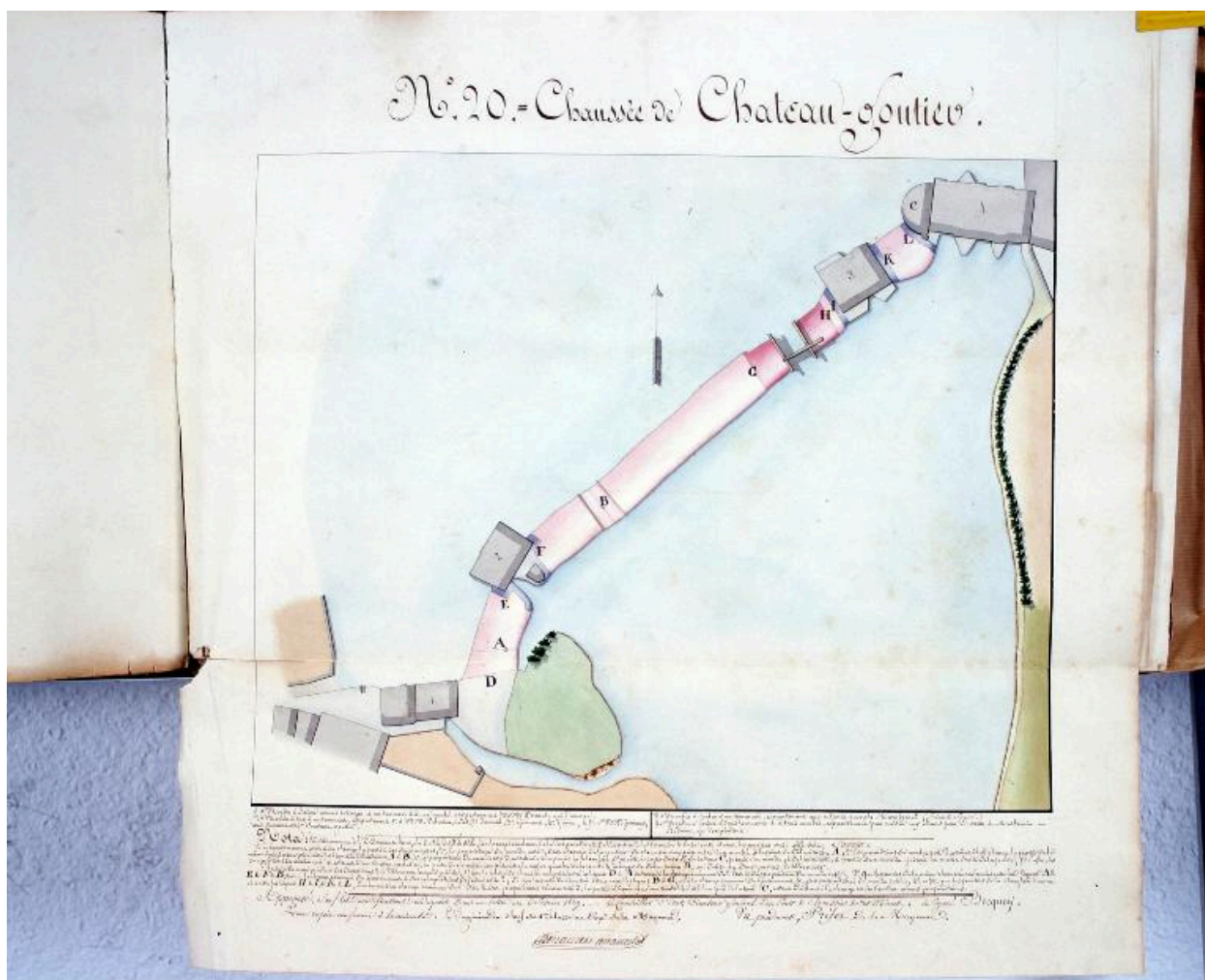


Planche N° 20 du recueil des plans des barrages de la partie navigable de la Mayenne. Plan d'ensemble du site de barrage de Château-Gontier avant la canalisation de la rivière : barrage, porte marinière, moulins à farine dits les Trois moulins et moulin à foulon (rive droite), moulin à farine du Verger et moulin à tan (rive gauche).

Référence du document reproduit :

- **Plans des 26 chaussées ou barrages situés dans la partie navigable de la rivière Mayenne** / dessinés par L.-X. Deslandes de Lancelot. 1828. Album de 26 dess. : encre et aquarelle.  
Archives départementales de la Mayenne, Laval : S 466

IVR52\_20015300192XA

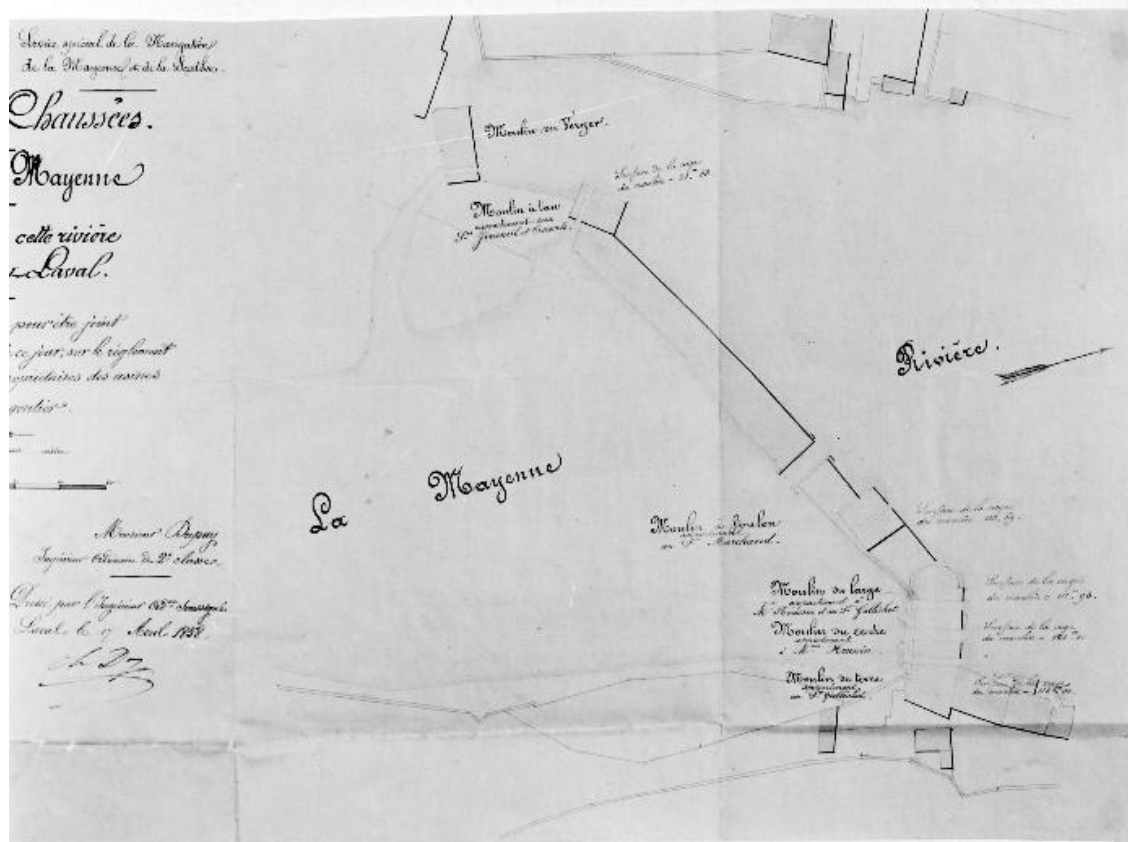
Auteur de l'illustration : François Lasa

Auteur du document reproduit : Louis-Xavier Deslandes de Lancelot

Date de prise de vue : 2001

(c) Conseil départemental de la Mayenne

reproduction soumise à autorisation du titulaire des droits d'exploitation



Plan d'ensemble du site juste avant la suppression du barrage et des moulins.

Référence du document reproduit :

- **Plan d'ensemble du barrage et des moulins de Château-Gontier, avant leur suppression** / dessiné par Charles Dupuy. 1858. 1 dess. : encre et aquarelle.  
Archives départementales de la Mayenne, Laval : S 501

IVR52\_20025300301X

Auteur de l'illustration : François Lasa

Auteur du document reproduit : Charles Dupuy

Date de prise de vue : 2001

(c) Conseil départemental de la Mayenne

reproduction soumise à autorisation du titulaire des droits d'exploitation