

Pays de la Loire, Sarthe  
La Chapelle-aux-Choux  
Niabête

## Moulin à blé de Niabête ou Nid à bêtes

### Références du dossier

Numéro de dossier : IA72000767  
Date de l'enquête initiale : 2007  
Date(s) de rédaction : 2007  
Cadre de l'étude : inventaire topographique  
Degré d'étude : repéré

### Désignation

Dénomination : moulin à blé  
Précision sur la dénomination : de Niabête ou Nid à bêtes

### Compléments de localisation

Milieu d'implantation : isolé  
Réseau hydrographique : la Maulnes  
Références cadastrales : 1811, D2, 392-394 ; 1845, D4, 433-434

### Historique

Sur le plan terrier du fief de Montvaillant en 1776, il est signalé plusieurs moulins. Vers 1850, ce moulin à blé avait deux roues en dessous (chute d'eau de 1,60 m). Le meunier s'appelait Delahaye. Il est aujourd'hui réduit à l'état de vestiges et son bief est peu à peu comblé.

Période(s) principale(s) : 19e siècle

### Description

#### Éléments descriptifs

Matériau(x) du gros-oeuvre, mise en oeuvre et revêtement : silex ; grès ; moellon

#### Typologies et état de conservation

État de conservation : vestiges

### Statut, intérêt et protection

Statut de la propriété : propriété privée

### Références documentaires

#### Documents d'archive

- Archives départementales de la Sarthe ; 18 J 433. **Famille Rodayer : pièces de procédure et actes notariés concernant, notamment le moulin de Naibeste à la Chapelle-aux-Choux (1455-1723).**

## Illustrations



Plan second / du fief de Montvaillant, extrait.  
Phot. Jean-Baptiste (reproduction) Darrasse  
IVR52\_20047204629NUCA



Extrait du plan cadastral de 1811, échelle 1:2500e.  
IVR52\_20077210152NUCA




Plan en 1845.  
IVR52\_20077210185NUCA




Plan masse (2e moitié XVIIIe siècle).  
Phot. Jean-Baptiste (reproduction) Darrasse  
IVR52\_20047204634NUCA



Ancien déversoir en amont sur la rivière de Maulne.  
Phot. Jean-Baptiste Darrasse  
IVR52\_20077200943NUCA




Ruine du moulin : vue d'ensemble prise de l'amont.  
Phot. Jean-Baptiste Darrasse  
IVR52\_20077200938NUCA



Arc sur la rive gauche du bief, vue prise de l'amont.  
Phot. Jean-Baptiste Darrasse  
IVR52\_20077200939NUCA



Arc de la rive gauche du bief : vue prise de l'aval.  
Phot. Jean-Baptiste Darrasse  
IVR52\_20077200940NUCA



Emplacement de la roue : vue prise de l'aval.  
Phot. Jean-Baptiste Darrasse  
IVR52\_20077200941NUCA



Emplacement de la roue.  
Phot. Jean-Baptiste Darrasse  
IVR52\_20077200942NUCA

## **Dossiers liés**

### **Dossiers de synthèse :**

La Chapelle-aux-Choux : présentation de la commune (IA72000784) Pays de la Loire, Sarthe, La Chapelle-aux-Choux  
Les moulins de l'aire d'étude du Lude (IA72002018)

### **Oeuvre(s) contenue(s) :**

Auteur(s) du dossier : Christine Toulhier

Copyright(s) : (c) Région Pays de la Loire - Inventaire général



Plan second / du fief de Montvaillant, extrait.

Référence du document reproduit :

- Encre et aquarelle sur papier, 100 x 141 cm, non signé, non daté. (Collection particulière ; AP, CP 19).

IVR52\_20047204629NUCA

Auteur de l'illustration : Jean-Baptiste (reproduction) Darrasse

(c) Région Pays de la Loire - Inventaire général ; (c) Collection particulière  
reproduction soumise à autorisation du titulaire des droits d'exploitation



Extrait du plan cadastral de 1811, échelle 1:2500e.

Référence du document reproduit :

- Extrait du plan cadastral de 1811, section D2. (Archives départementales de la Sarthe ; PC 061/10).

IVR52\_20077210152NUCA

(c) Conseil départemental de la Sarthe

reproduction soumise à autorisation du titulaire des droits d'exploitation



Plan en 1845.

Référence du document reproduit :

- Extrait du plan cadastral de 1845, section D4, échelle 1:2000e. (Archives départementales de la Sarthe ; PC 061/53).

IVR52\_20077210185NUCA

(c) Conseil départemental de la Sarthe

reproduction soumise à autorisation du titulaire des droits d'exploitation



Plan masse (2e moitié XVIIIe siècle).

Référence du document reproduit :

- Encre et aquarelle sur papier, 100 x 141 cm, non signé, non daté. (Collection particulière ; AP, CP 19).

IVR52\_20047204634NUCA

Auteur de l'illustration : Jean-Baptiste (reproduction) Darrasse

(c) Région Pays de la Loire - Inventaire général ; (c) Collection particulière  
reproduction soumise à autorisation du titulaire des droits d'exploitation



Ancien déversoir en amont sur la rivière de Maulne.

IVR52\_20077200943NUCA

Auteur de l'illustration : Jean-Baptiste Darrasse

(c) Région Pays de la Loire - Inventaire général

reproduction soumise à autorisation du titulaire des droits d'exploitation





Ruine du moulin : vue d'ensemble prise de l'amont.

IVR52\_20077200938NUCA

Auteur de l'illustration : Jean-Baptiste Darrasse

(c) Région Pays de la Loire - Inventaire général

reproduction soumise à autorisation du titulaire des droits d'exploitation



Arc sur la rive gauche du bief, vue prise de l'amont.

IVR52\_20077200939NUCA

Auteur de l'illustration : Jean-Baptiste Darrasse

(c) Région Pays de la Loire - Inventaire général

reproduction soumise à autorisation du titulaire des droits d'exploitation



Arc de la rive gauche du bief : vue prise de l'aval.

IVR52\_20077200940NUCA

Auteur de l'illustration : Jean-Baptiste Darrasse

(c) Région Pays de la Loire - Inventaire général

reproduction soumise à autorisation du titulaire des droits d'exploitation



Emplacement de la roue : vue prise de l'aval.

IVR52\_20077200941NUCA

Auteur de l'illustration : Jean-Baptiste Darrasse

(c) Région Pays de la Loire - Inventaire général

reproduction soumise à autorisation du titulaire des droits d'exploitation



Emplacement de la roue.

IVR52\_20077200942NUCA

Auteur de l'illustration : Jean-Baptiste Darrasse

(c) Région Pays de la Loire - Inventaire général

reproduction soumise à autorisation du titulaire des droits d'exploitation