Pays de la Loire, Sarthe
Aubigné-Racan
la Bercellerie

Écart de la Bercellerie

Références du dossier

Numéro de dossier : IA72000495
Date de l'enquête initiale : 2005
Date(s) de rédaction : 2006
Cadre de l'étude : inventaire topographique
Degré d'étude : repéré

Désignation

Dénomination : écart
Parties constituantes non étudiées : maison, abri troglodytique

Compléments de localisation

Milieu d'implantation : isolé
Références cadastrales : 1813, A1 ; 1850, A2 ; 1972, A2

Historique

Hameau très remanié après 1813. Certaines maisons ont disparu depuis 1850, d'autres furent construites après cette date. Les maisons parcelles 355 et 359 en font partie.

Période(s) principale(s) : 19e siècle

Description

Ce hameau est implanté à flanc de coteau. Il est composé de petites unités d'habitation.

Eléments descriptifs

Matériau(x) du gros-oeuvre, mise en oeuvre et revêtement : enduit ; moellon
Matériau(x) de couverture : tuile plate, ardoise
Type(s) de couverture : toit à longs pans

Typologies et état de conservation

Typologies : maison et dépendances sous un même toit
État de conservation : bon état

Statut, intérêt et protection

Intérêt de l'œuvre : à étudier
Statut de la propriété : propriété privée

Illustrations

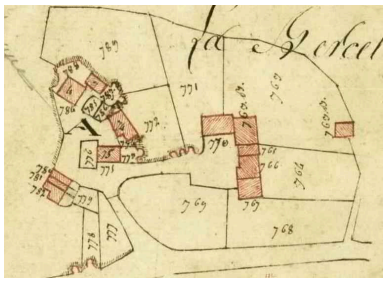

Plan en 1813.
IVR52_20057204047NUCA

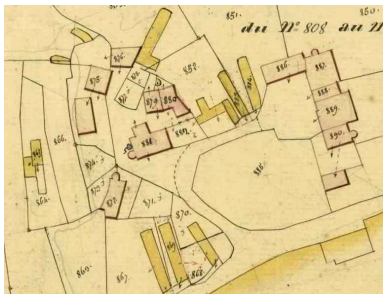

Plan en 1850.
IVR52_20057204049NUCA

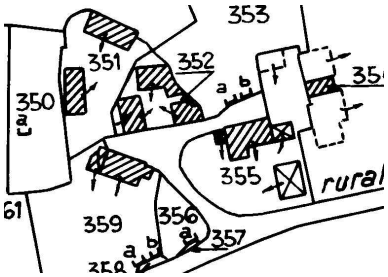

Plan en 1972.
IVR52_20057204041NUCA

Maison, parcelle 359.
Phot. Jean-Baptiste Darrasse
IVR52_20057203092NUCA

Maison, parcelle 359 : cheminée de la salle.
Phot. Jean-Baptiste Darrasse
IVR52_20057203093NUCA

Maison, parcelle 359 : cheminée de la seconde salle. Le four à pain est devenu des sanitaires.
Phot. Jean-Baptiste Darrasse
IVR52_20057203094NUCA

Maison, parcelle 355.
Phot. Jean-Baptiste Darrasse
IVR52_20057203097NUCA

Maison, parcelle 355 : hangar.
Phot. Jean-Baptiste Darrasse
IVR52_20057203099NUCA

Maison, parcelle 355 : cheminée, fenêtre à l'arrière et évier dans le placard.
Phot. Jean-Baptiste Darrasse
IVR52_20057203095NUCA

Maison, parcelle 352 : maison adossée à la falaise de tuffeau.
Phot. Jean-Baptiste Darrasse
IVR52_20057203101NUCA

Dossiers liés

Oeuvre(s) contenue(s) :
Oeuvre(s) en rapport :
Aubigné-Racan : présentation de la commune (IA72000527) Pays de la Loire, Sarthe, Aubigné-Racan

Auteur(s) du dossier : Christine Toulier
Copyright(s) : (c) Région Pays de la Loire - Inventaire général

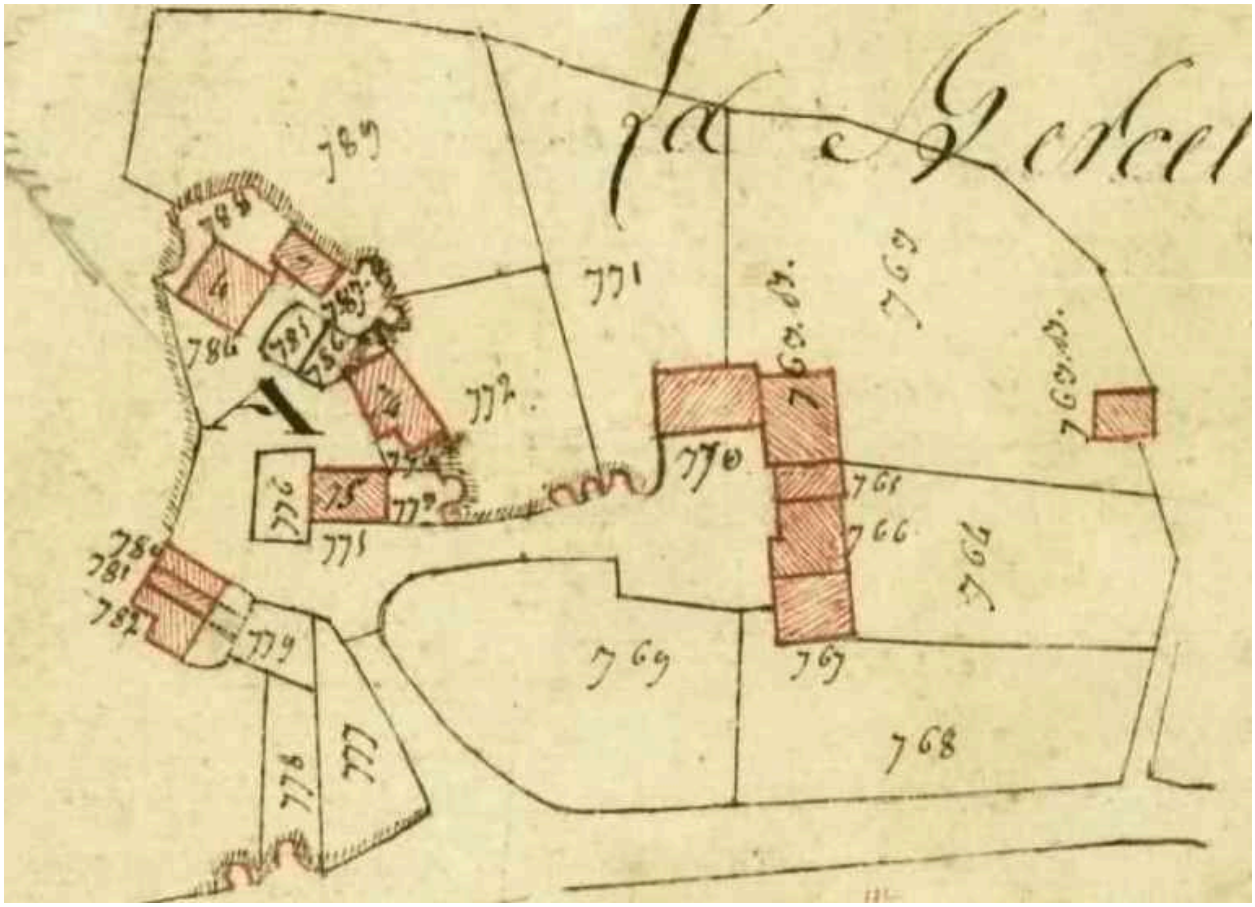

Plan en 1813.

Référence du document reproduit :

- Plan cadastral 1813, A1, échelle 1/2500e. (Archives départementales de la Sarthe ; PC 014/3).

IVR52_20057204047NUCA
(c) Conseil départemental de la Sarthe
reproduction soumise à autorisation du titulaire des droits d'exploitation

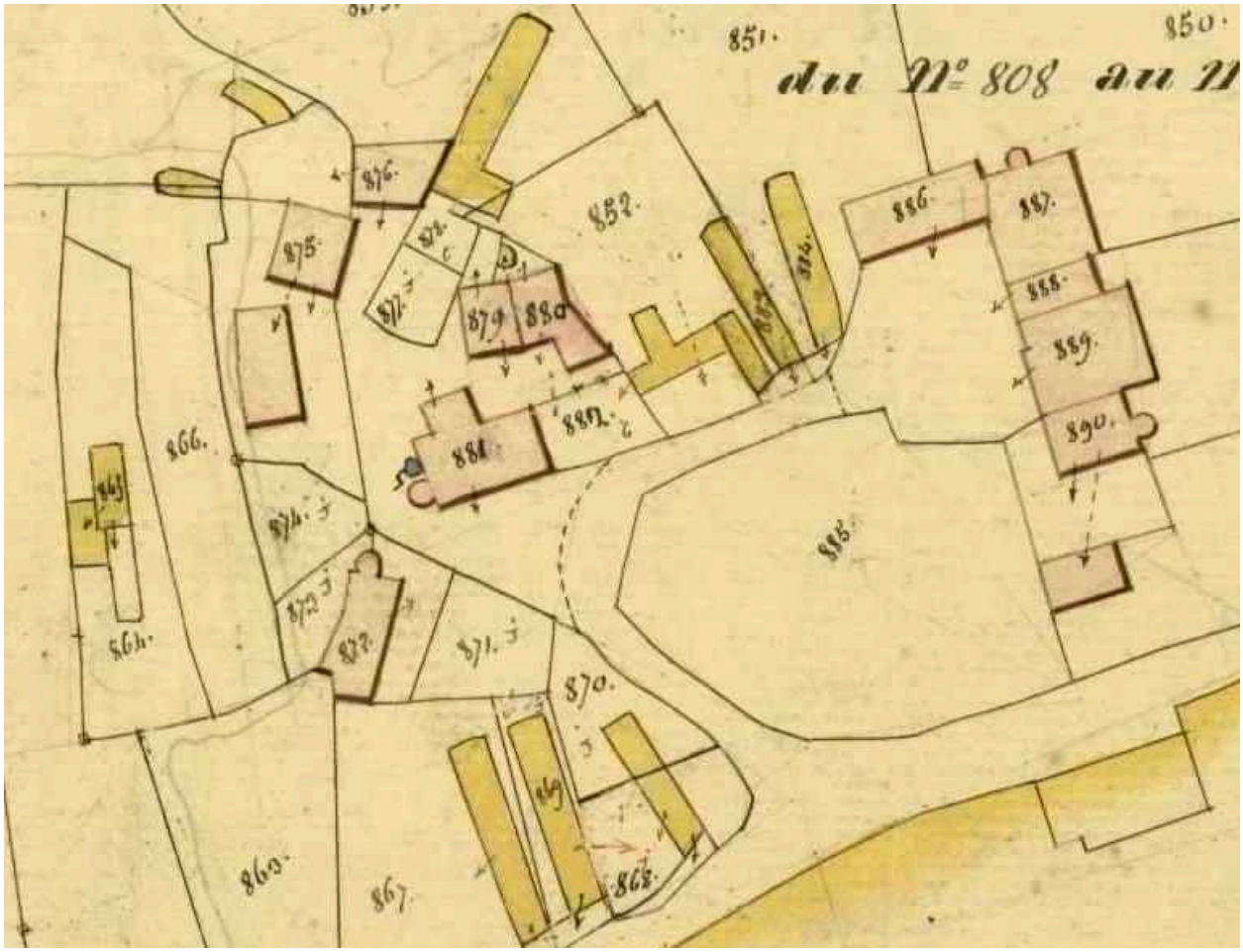

Plan en 1850.

Référence du document reproduit :

- .Plan cadastral 1850, A2 dév, échelle 1/1000e
  Archives départementales de la Sarthe, Le Mans : PC 014/89

IVR52_20057204049NUCA
(c) Conseil départemental de la Sarthe
reproduction soumise à autorisation du titulaire des droits d'exploitation

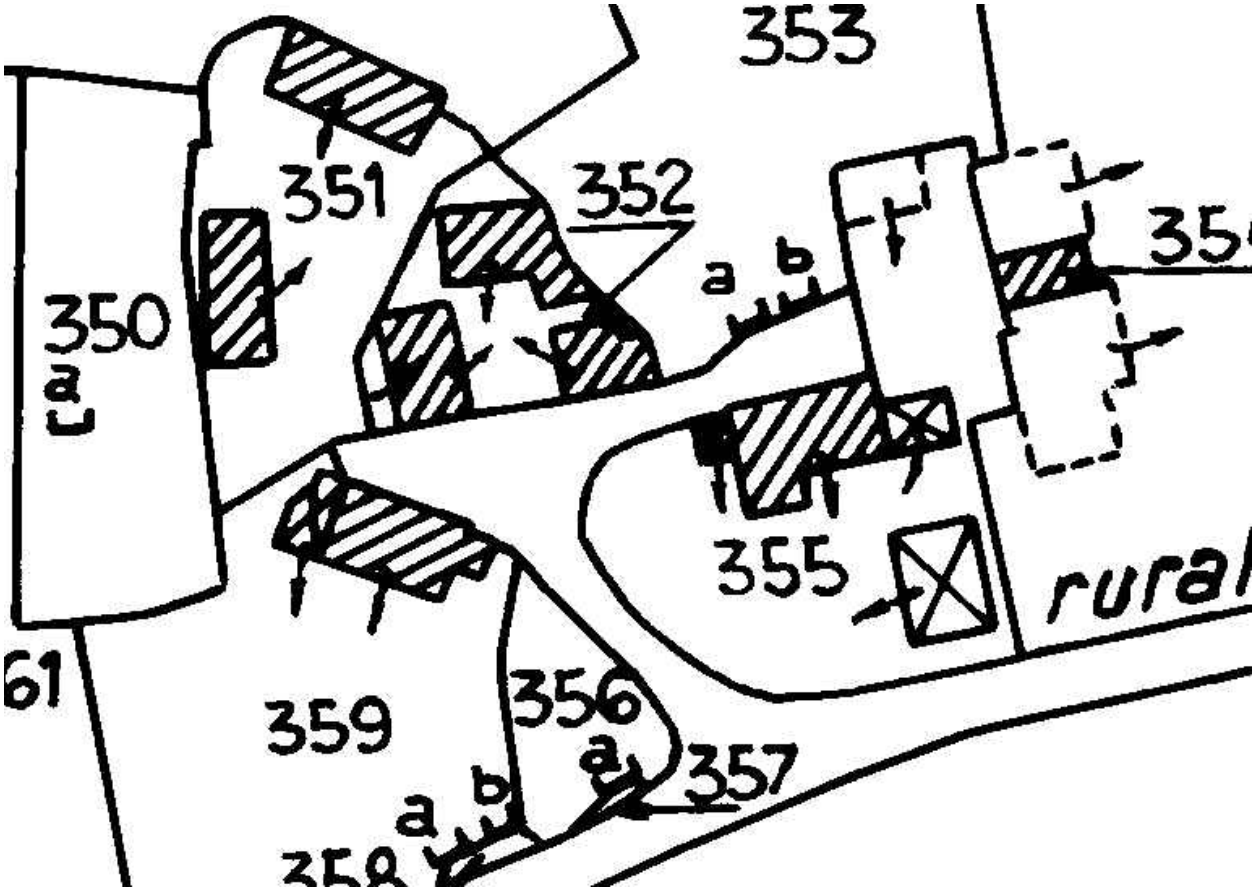

Plan en 1972.

Référence du document reproduit :

- Plan cadastral 1972, A2, échelle 1/2000e. (Archives départementales de la Sarthe ; PC 014/136).

IVR52_20057204041NUCA
(c) Conseil départemental de la Sarthe
reproduction soumise à autorisation du titulaire des droits d'exploitation

Maison, parcelle 359.

IVR52_20057203092NUCA
Auteur de l'illustration : Jean-Baptiste Darrasse
(c) Région Pays de la Loire - Inventaire général
reproduction soumise à autorisation du titulaire des droits d'exploitation

Maison, parcelle 359 : cheminée de la salle.

IVR52_20057203093NUCA
Auteur de l'illustration : Jean-Baptiste Darrasse
(c) Région Pays de la Loire - Inventaire général
reproduction soumise à autorisation du titulaire des droits d'exploitation

Maison, parcelle 359 : cheminée de la seconde salle. Le four à pain est devenu des sanitaires.

IVR52_20057203094NUCA
Auteur de l'illustration : Jean-Baptiste Darrasse
(c) Région Pays de la Loire - Inventaire général
reproduction soumise à autorisation du titulaire des droits d'exploitation

Maison, parcelle 355.

IVR52_20057203097NUCA
Auteur de l'illustration : Jean-Baptiste Darrasse
(c) Région Pays de la Loire - Inventaire général
reproduction soumise à autorisation du titulaire des droits d'exploitation

Maison, parcelle 355 : hangar.

IVR52_20057203099NUCA
Auteur de l'illustration : Jean-Baptiste Darrasse
(c) Région Pays de la Loire - Inventaire général
reproduction soumise à autorisation du titulaire des droits d'exploitation

Maison, parcelle 355 : cheminée, fenêtre à l'arrière et évier dans le placard.

IVR52_20057203095NUCA
Auteur de l'illustration : Jean-Baptiste Darrasse
(c) Région Pays de la Loire - Inventaire général
reproduction soumise à autorisation du titulaire des droits d'exploitation

Maison, parcelle 352 : maison adossée à la falaise de tuffeau.

IVR52_20057203101NUCA
Auteur de l'illustration : Jean-Baptiste Darrasse
(c) Région Pays de la Loire - Inventaire général
reproduction soumise à autorisation du titulaire des droits d'exploitation