

Pays de la Loire, Vendée
Vix
Hutte de la Tillée (la)

Vanne dite la bonde de la Tillée

Références du dossier

Numéro de dossier : IA85002442
Date de l'enquête initiale : 2019
Date(s) de rédaction : 2019
Cadre de l'étude : inventaire topographique Vallée de la Sèvre Niortaise, Marais poitevin
Degré d'étude : recensé

Désignation

Dénomination : vanne

Compléments de localisation

Milieu d'implantation : isolé
Références cadastrales : 1836, E, 1 ; 2019, AB

Historique

La bonde de la Tillée a dû être créée à la fin du XVIIIe siècle, à la faveur du dessèchement des marais de Gargouilleau. En 1840, la Société des marais desséchés de Vix-Maillezais décide de la faire reconstruire, en confiant l'opération aux Ponts et Chaussées. Un devis et des plans sont présentés les 20 juillet et 4 août 1840, les travaux sont adjugés le 9 août à Jean-Charles Touppe, tailleur de pierres, demeurant "en ce moment" à l'écluse de la Longèves, à Saint-Médard-des-Prés. Les matériaux utilisés sont la pierre de taille de Saint-Savinien, les moellons de Marans et le sable de la baie de l'Aiguillon. Comme le montre le plan cadastral de 1836, une maison de garde de la bonde existait à proximité de celle-ci. Vendue par la Société de Vix-Maillezais en 1931, elle a été démolie.

Période(s) principale(s) : 2e quart 19e siècle
Dates : 1840 (daté par source)

Description

La vanne ou bonde est aménagée dans l'épaisseur de la digue ou levée de l'Anglée qui sépare les marais de Velluire, au nord, des marais desséchés de Vix (Gargouilleau) au sud. En amont comme en aval, on observe la maçonnerie de son étroit passage.

Éléments descriptifs

Matériau(x) du gros-oeuvre, mise en oeuvre et revêtement : calcaire, moellon ; pierre de taille
Couvrements :

Statut, intérêt et protection

Statut de la propriété : propriété d'une association (Propriété de la Société des marais desséchés de Vix-Maillezais.)

Références documentaires

Documents d'archive

- **AD85. 62 J, archives de la Société des marais desséchés de Vix-Maillezais, liasse 50. 1840 : reconstruction des bondes du Rocher et de la Tillée.**
Archives départementales de la Vendée. 62 J, archives de la Société des marais desséchés de Vix-Maillezais, liasse 50. **1840 : reconstruction des bondes du Rocher et de la Tillée.**
- Archives de la Société des marais desséchés de Vix-Maillezais. **Registres des délibérations de la Société des marais de Vix-Maillezais après 1914.**


Documents figurés

- **Plan cadastral de Vix, 1836.** (Archives départementales de la Vendée ; 3 P 303).

Illustrations



La hutte et la bonde de la Tillée sur le plan cadastral de 1836.
Phot. Yannis (reproduction) Suire
IVR52_20198504134NUCA



Plan de reconstruction de la bonde de la Tillée, 20 juillet 1840.
Phot. Yannis (reproduction) Suire
IVR52_20198504135NUCA



La bonde côté aval, au sud.
Phot. Yannis (reproduction) Suire
IVR52_20198504137NUCA



La bonde côté amont, au nord.
Phot. Yannis (reproduction) Suire
IVR52_20198504136NUCA

Dossiers liés

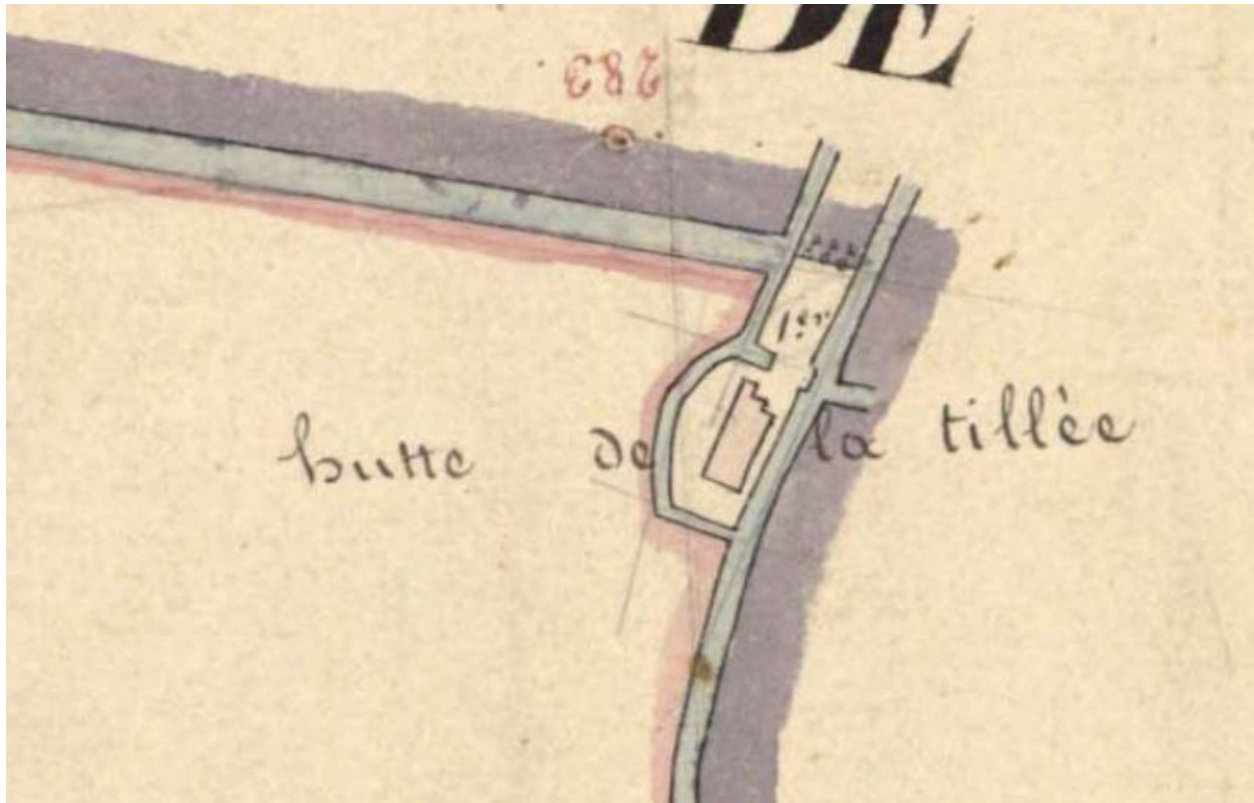
Dossiers de synthèse :

Vix : présentation de la commune (IA85002141) Pays de la Loire, Vendée, Vix

Oeuvre(s) contenue(s) :

Auteur(s) du dossier : Yannis Suire

Copyright(s) : (c) Région Pays de la Loire - Inventaire général ; (c) Conseil départemental de la Vendée



La hutte et la bonde de la Tillée sur le plan cadastral de 1836.

Référence du document reproduit :

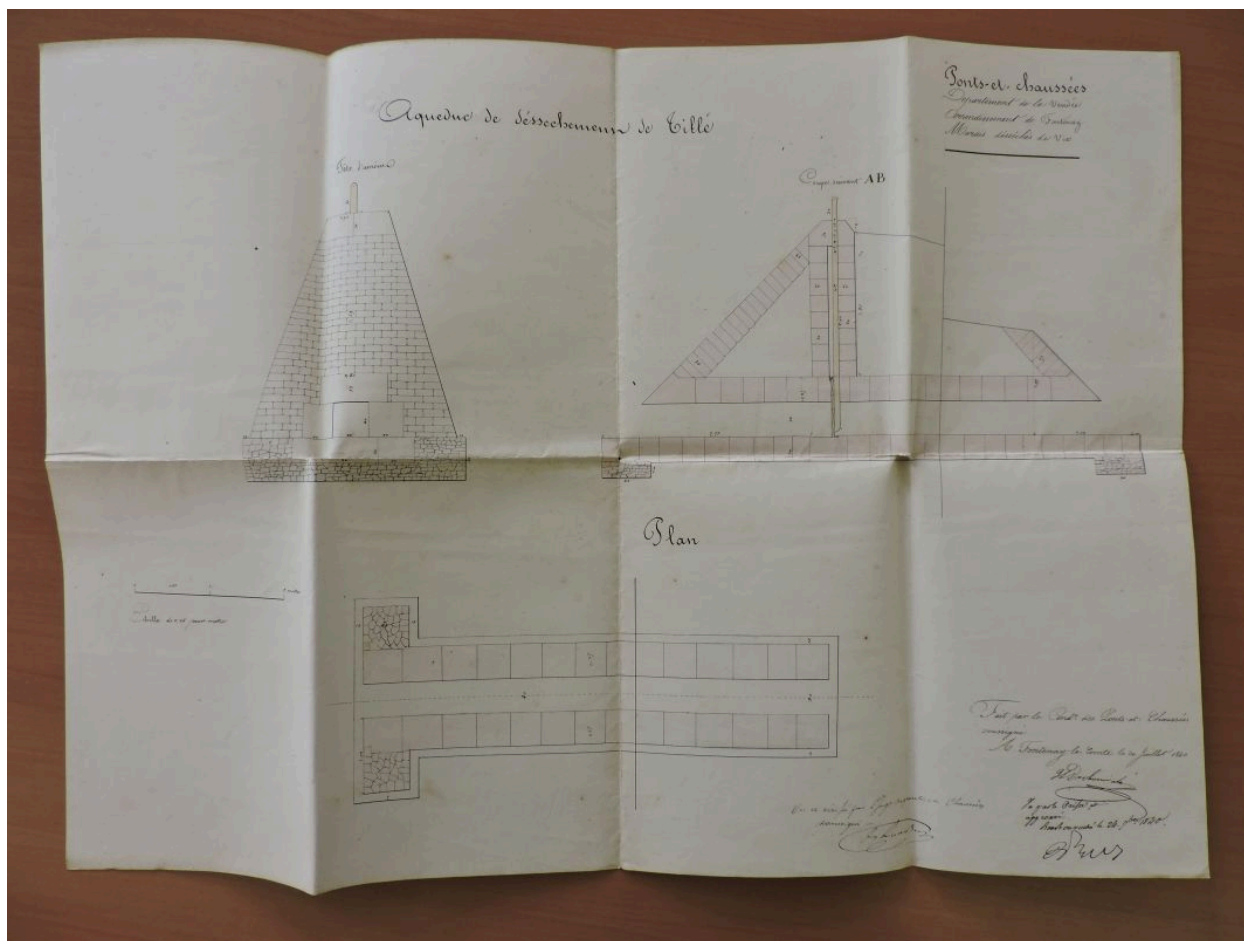
- **Plan cadastral de Vix, 1836.** (Archives départementales de la Vendée ; 3 P 303).

IVR52_20198504134NUCA

Auteur de l'illustration : Yannis (reproduction) Suire

Date de prise de vue : 2019

(c) Région Pays de la Loire - Inventaire général ; (c) Conseil départemental de la Vendée
tous droits réservés



Plan de reconstruction de la bonde de la Tillée, 20 juillet 1840.

Référence du document reproduit :

- **AD85. 62 J, archives de la Société des marais desséchés de Vix-Maillezais, liasse 50. 1840 : reconstruction des bondes du Rocher et de la Tillée.**

Archives départementales de la Vendée. 62 J, archives de la Société des marais desséchés de Vix-Maillezais, liasse 50. **1840 : reconstruction des bondes du Rocher et de la Tillée.**

IVR52_20198504135NUCA

Auteur de l'illustration : Yannis (reproduction) Suire

Date de prise de vue : 2019

(c) Région Pays de la Loire - Inventaire général ; (c) Conseil départemental de la Vendée
tous droits réservés



La bonde côté aval, au sud.

IVR52_20198504137NUCA

Auteur de l'illustration : Yannis (reproduction) Suire

Date de prise de vue : 2019

(c) Région Pays de la Loire - Inventaire général ; (c) Conseil départemental de la Vendée ; (c) Archives du Syndicat mixte Vendée-Sèvre-Autise
tous droits réservés



La bonde côté amont, au nord.

IVR52_20198504136NUCA

Auteur de l'illustration : Yannis (reproduction) Suire

Date de prise de vue : 2019

(c) Région Pays de la Loire - Inventaire général ; (c) Conseil départemental de la Vendée ; (c) Archives du Syndicat mixte Vendée-Sèvre-Autise
tous droits réservés