Pays de la Loire, Sarthe
La Chapelle-aux-Choux
le Bourg

Cimetière de La Chapelle-aux-Choux

Références du dossier

Numéro de dossier : IA72000760
Date de l'enquête initiale : 2007
Date(s) de rédaction : 2007
Cadre de l'étude : inventaire topographique
Degré d'étude : étudié

Désignation

Dénomination : cimetière
Parties constituantes non étudiées : chapelle

Compléments de localisation

Milieu d'implantation : en village
Références cadastrales : 1811, B2, 316 ; 1845, A3, 217 ; 2008, A5, 195

Historique

L'ancien cimetière était installé sur l'actuelle place du village, devant la porte de l'église. Il abritait une chapelle dédiée à saint René aujourd'hui démolie. Il fut déplacé en 1841 derrière le presbytère.

Période(s) principale(s) : 19e siècle
Dates : 1841 (daté par source)

Description

Eléments descriptifs

Typologies et état de conservation

État de conservation : restauré, remanié

Statut, intérêt et protection

Statut de la propriété : propriété de la commune

Illustrations

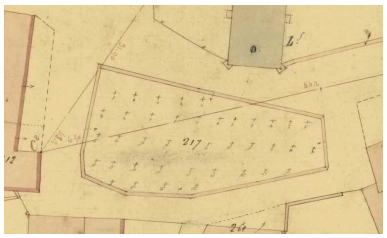

L'ancien cimetière en 1845.

Plan des deux cimetières en 1845.

Situation de l'ancien cimetière en 1811.
IVR52_20057204603NUCA

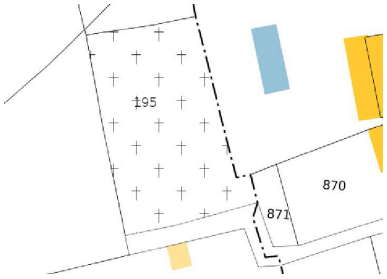

Plan masse en 2008.
IVR52_20077210228NUCA

IVR52_20077210192NUCA



Plan des concessions du nouveau cimetière.
Phot. Christine (reproduction) Toulier
IVR52_20077210264NUCA

IVR52_20077210272NUCA



Plan des concessions du nouveau cimetière.
Phot. Christine (reproduction) Toulier
IVR52_20077210263NUCA

Vue d'ensemble d'une contre allée.
Phot. Jean-Baptiste Darrasse
IVR52_20077201205NUCA

Vue d'ensemble.
Phot. Jean-Baptiste Darrasse
IVR52_20077201207NUCA

Plaque d'Alexandre Fleureau.
Phot. Jean-Baptiste Darrasse
IVR52_20077201206NUCA

Dossiers liés

Oeuvre(s) contenue(s) :
Oeuvre(s) en rapport :
La Chapelle-aux-Choux : présentation de la commune (IA72000784) Pays de la Loire, Sarthe, La Chapelle-aux-Choux

Auteur(s) du dossier : Christine Toulier
Copyright(s) : (c) Région Pays de la Loire - Inventaire général

Situation de l'ancien cimetière en 1811.

Référence du document reproduit :

- Extrait du plan cadastral de 1811, section B2. (Archives départementales de la Sarthe).

IVR52_20057204603NUCA
(c) Conseil départemental de la Sarthe
reproduction soumise à autorisation du titulaire des droits d'exploitation

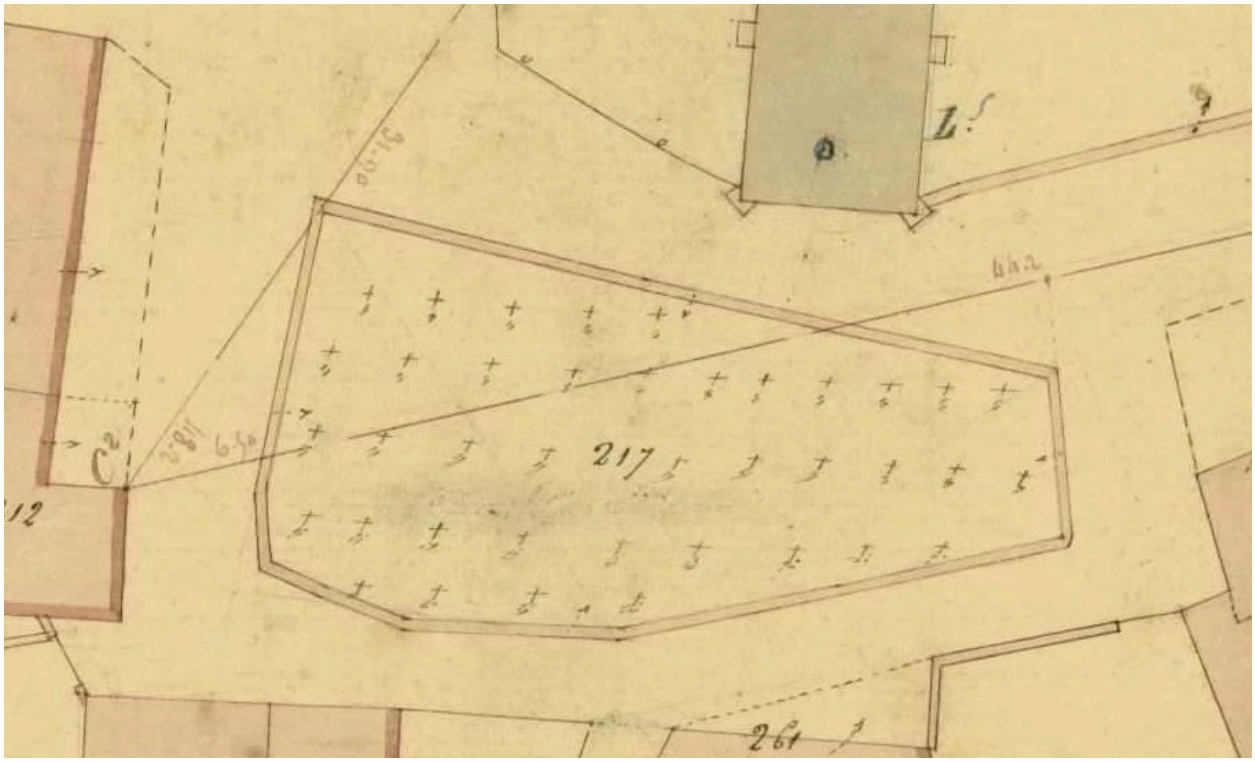

L'ancien cimetière en 1845.

Référence du document reproduit :

- Extrait du plan cadastral de 1845, section A3. (Archives départementales de la Sarthe).

IVR52_20077210192NUCA
(c) Conseil départemental de la Sarthe
reproduction soumise à autorisation du titulaire des droits d'exploitation

Plan des deux cimetières en 1845.

Référence du document reproduit :

- Extrait du plan cadastral de 1845, section A3 dév. (Archives départementales de la Sarthe ; PC 61/40).

IVR52_20077210272NUCA
(c) Conseil départemental de la Sarthe
reproduction soumise à autorisation du titulaire des droits d'exploitation

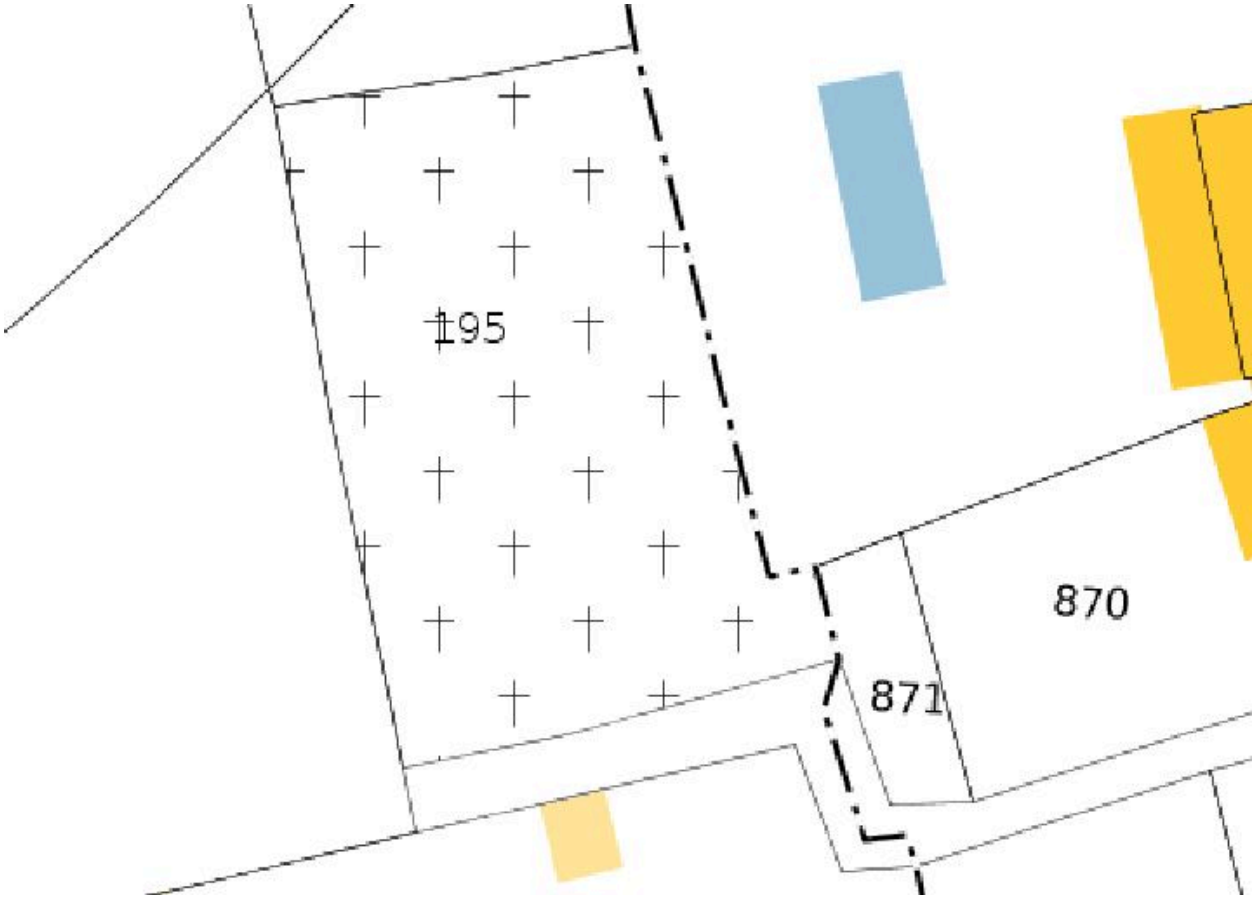

Plan masse en 2008.

IVR52_20077210228NUCA
(c) Direction générale des impôts - Cadastre
reproduction soumise à autorisation du titulaire des droits d'exploitation



Plan des concessions du nouveau cimetière.

Référence du document reproduit :

- Plan, encre et aquarelle. (Archives départementales de la Sarthe ; 2 O 60 7).

IVR52_20077210264NUCA
Auteur de l'illustration : Christine (reproduction) Toulier
(c) Région Pays de la Loire - Inventaire général ; (c) Conseil départemental de la Sarthe
reproduction soumise à autorisation du titulaire des droits d'exploitation

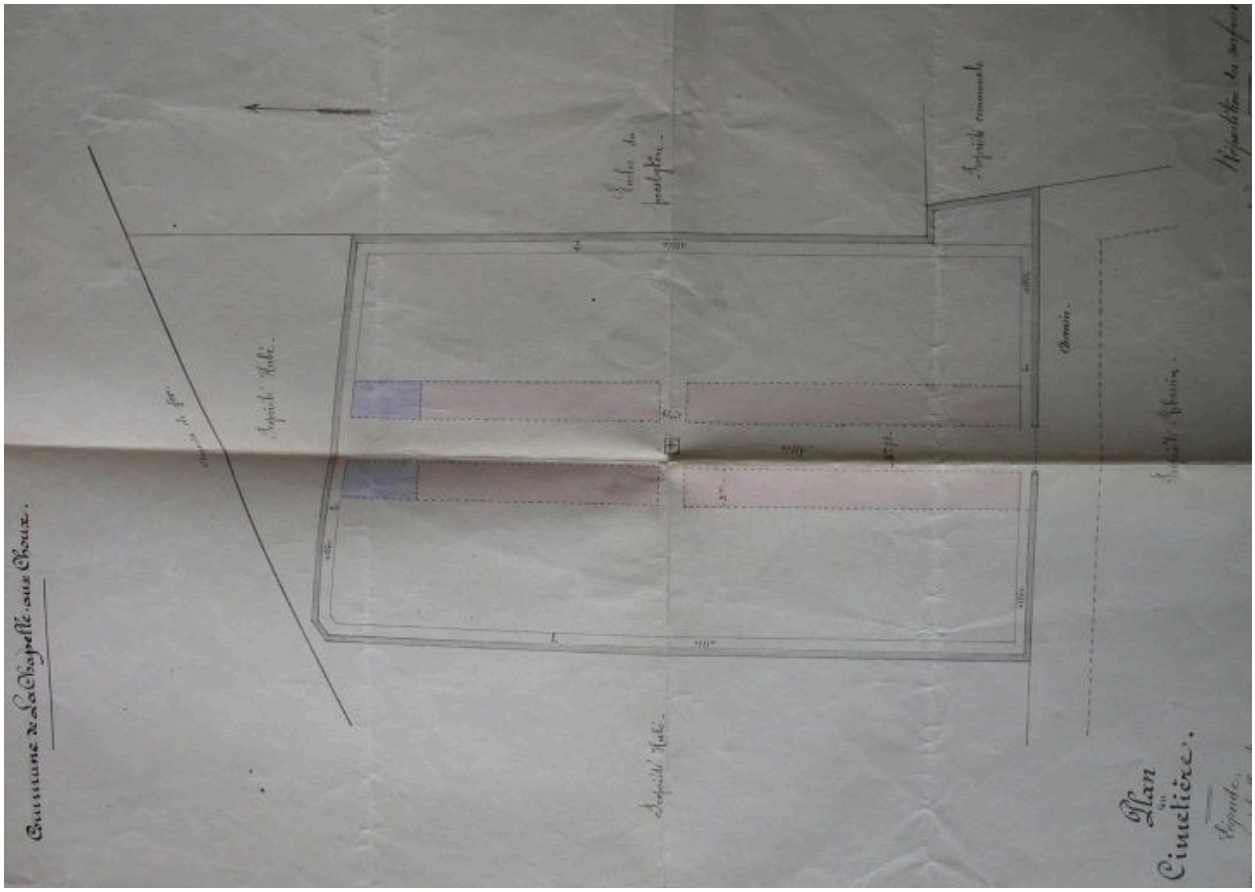

Plan des concessions du nouveau cimetière.

Référence du document reproduit :

- Plan des concessions, cimetière de La Chapelle-aux-Choux. (Archives départementales de la Sarthe ; 2 O 60 7).

IVR52_20077210263NUCA
Auteur de l'illustration : Christine (reproduction) Toulier
(c) Région Pays de la Loire - Inventaire général ; (c) Conseil départemental de la Sarthe
reproduction soumise à autorisation du titulaire des droits d'exploitation

Vue d'ensemble d'une contre allée.

IVR52_20077201205NUCA
Auteur de l'illustration : Jean-Baptiste Darrasse
(c) Région Pays de la Loire - Inventaire général
reproduction soumise à autorisation du titulaire des droits d'exploitation



Vue d'ensemble.

IVR52_20077201207NUCA
Auteur de l'illustration : Jean-Baptiste Darrasse
(c) Région Pays de la Loire - Inventaire général
reproduction soumise à autorisation du titulaire des droits d'exploitation

Plaque d'Alexandre Fleureau.

IVR52_20077201206NUCA
Auteur de l'illustration : Jean-Baptiste Darrasse
(c) Région Pays de la Loire - Inventaire général
reproduction soumise à autorisation du titulaire des droits d'exploitation