Pays de la Loire, Loire-Atlantique
Pornic
la Noëveillard
45 avenue de la Noëveillard

# Phare dit de La Noëveillard, 45 avenue de la Noëveillard

## Références du dossier

Numéro de dossier : IA44004939
Date de l'enquête initiale : 2008
Date(s) de rédaction : 2008
Cadre de l'étude : enquête thématique régionale patrimoine de la villégiature
Degré d'étude : étudié

## Désignation

Dénomination : phare
Appellation : dit de La Noëveillard

## Compléments de localisation

Milieu d'implantation : en ville
Références cadastrales : 2011, CV, 7

## Historique

Ce phare est construit en 1845. Il balise l'entrée du port de Pornic. Le phare est surélevé en 1886, il présentait auparavant un simple toit à longs pans. Une petite station météorologique est installée à l'intérieur en 1956.

Période(s) principale(s) : 2e quart 19e siècle
Dates : 1845 (daté par source)

## Description

La construction se compose de la tour d'observation du phare sur quatre niveaux et d'un corps de bâtiment en rez-de-chaussée et étage de comble. La porte d'entrée présente un encadrement en pierre de taille et une corniche sur modillons à volutes et feuilles d'acanthe. Le corps de bâtiment principal est couvert d'un toit à longs pans brisés. Un escalier intérieur, en vis, dessert la tour. Le pilier central est décoré de cannelures et se termine en fonte. Le plafond est en voûte d'ogives.

### Eléments descriptifs

Matériau(x) du gros-oeuvre, mise en oeuvre et revêtement : pierre ;  crépi
Matériau(x) de couverture : ardoise
Étage(s) ou vaisseau(x) : rez-de-chaussée, étage de comble
Type(s) de couverture : toit brisé en pavillon

## Statut, intérêt et protection

Statut de la propriété : propriété de l'Etat

## Illustrations

Phare de La Noëveillard, vue d'ensemble depuis la mer.
Phot. Denis Pillet
IVR52_19854400267XA

Vue d'ensemble du phare.
Phot. Denis Pillet
IVR52_19964401209XA

Vue d'ensemble du phare.
Phot. Denis Pillet
IVR52_20094400681NUCA

Vue d'ensemble du phare, depuis la rue.
Phot. Denis Pillet
IVR52_20094400679NUCA

Logement du gardien.
Phot. Denis Pillet
IVR52_19854400266X



Vue intérieure de la tourelle carrée avec corps de logis : feu de port.
Phot. Denis Pillet
IVR52_19854400268X

Tourelle, détail de l'escalier, partie supérieure en fonte.
Phot. Denis Pillet
IVR52_19854400269X

Détail de la tourelle du phare.
Phot. Denis Pillet
IVR52_19854400270X

Porte d'entrée du phare.
Phot. Denis Pillet
IVR52_20094400680NUCA

Toiture du phare et tourelle carrée.
Phot. Denis Pillet
IVR52_19854400271XA



Partie supérieure du phare de la Noëveillard.
Phot. Denis Pillet
IVR52_19944400600XA



Projet d'agrandissement de la maison du gardien du fanal de Noëveillard, plan, coupe et élévation du phare ; Calque, 22 avril 1886. (AD Loire-Atlantique ; Série S 873).
Repro. Denis Pillet
IVR52_19864400508X

Le Phare de la Noëveillard. Vue d'ensemble. Carte postale ancienne. (AD Loire-Atlantique ; série Fi).
Repro. Denis Pillet
IVR52_19864400527X

## Dossiers liés

**Oeuvre(s) contenue(s) :**
**Oeuvre(s) en rapport :**
Présentation de la commune de Pornic (IA44004958) Pays de la Loire, Loire-Atlantique, Pornic

Auteur(s) du dossier : Agathe Aoustin
Copyright(s) : (c) Région Pays de la Loire - Inventaire général

Phare de La Noëveillard, vue d'ensemble depuis la mer.

IVR52_19854400267XA
Auteur de l'illustration : Denis Pillet
Date de prise de vue : 1985
(c) Région Pays de la Loire - Inventaire général
communication libre, reproduction soumise à autorisation

Vue d'ensemble du phare.

IVR52_19964401209XA
Auteur de l'illustration : Denis Pillet
Date de prise de vue : 2009
(c) Région Pays de la Loire - Inventaire général
communication libre, reproduction soumise à autorisation

Vue d'ensemble du phare.

IVR52_20094400681NUCA
Auteur de l'illustration : Denis Pillet
Date de prise de vue : 2009
(c) Région Pays de la Loire - Inventaire général
communication libre, reproduction soumise à autorisation

Vue d'ensemble du phare, depuis la rue.

IVR52_20094400679NUCA
Auteur de l'illustration : Denis Pillet
Date de prise de vue : 2009
(c) Région Pays de la Loire - Inventaire général
communication libre, reproduction soumise à autorisation

Logement du gardien.

IVR52_19854400266X
Auteur de l'illustration : Denis Pillet
Date de prise de vue : 1985
(c) Région Pays de la Loire - Inventaire général
communication libre, reproduction soumise à autorisation



Vue intérieure de la tourelle carrée avec corps de logis : feu de port.

IVR52_19854400268X
Auteur de l'illustration : Denis Pillet
Date de prise de vue : 1985
(c) Région Pays de la Loire - Inventaire général
communication libre, reproduction soumise à autorisation

Tourelle, détail de l'escalier, partie supérieure en fonte.

IVR52_19854400269X
Auteur de l'illustration : Denis Pillet
Date de prise de vue : 1985
(c) Région Pays de la Loire - Inventaire général
communication libre, reproduction soumise à autorisation

Détail de la tourelle du phare.

IVR52_19854400270X
Auteur de l'illustration : Denis Pillet
Date de prise de vue : 1985
(c) Région Pays de la Loire - Inventaire général
communication libre, reproduction soumise à autorisation

Porte d'entrée du phare.

IVR52_20094400680NUCA
Auteur de l'illustration : Denis Pillet
Date de prise de vue : 2009
(c) Région Pays de la Loire - Inventaire général
communication libre, reproduction soumise à autorisation

Toiture du phare et tourelle carrée.

IVR52_19854400271XA
Auteur de l'illustration : Denis Pillet
Date de prise de vue : 1985
(c) Région Pays de la Loire - Inventaire général
communication libre, reproduction soumise à autorisation

Partie supérieure du phare de la Noëveillard.

IVR52_19944400600XA
Auteur de l'illustration : Denis Pillet
Date de prise de vue : 1994
(c) Région Pays de la Loire - Inventaire général
communication libre, reproduction soumise à autorisation




Projet d'agrandissement de la maison du gardien du fanal de Noëveillard, plan, coupe et élévation du phare ; Calque, 22 avril 1886. (AD Loire-Atlantique ; Série S 873).

Référence du document reproduit :

- Plan, coupe et élévation du phare ; Calque, 22 avril 1886. (AD Loire-Atlantique ; Série S 873).

IVR52_19864400508X
Auteur de l'illustration (reproduction) : Denis Pillet
Date de prise de vue : 2010
(c) Région Pays de la Loire - Inventaire général ; (c) Archives départementales de Loire-Atlantique
communication libre, reproduction soumise à autorisation

Le Phare de la Noëveillard. Vue d'ensemble. Carte postale ancienne. (AD Loire-Atlantique ; série Fi).

Référence du document reproduit :

- Carte postale ancienne. (Archives départementales de Loire-Atlantique ; série Fi).

IVR52_19864400527X
Auteur de l'illustration (reproduction) : Denis Pillet
Date de prise de vue : 2010
(c) Région Pays de la Loire - Inventaire général
communication libre, reproduction soumise à autorisation