Pays de la Loire, Vendée
Benet
Bourg
12 place de la Résistance

Ecole primaire publique de garçons puis bureau de poste, actuellement mairie

Références du dossier

Numéro de dossier : IA85003414
Date de l'enquête initiale : 2023
Date(s) de rédaction : 2023
Cadre de l'étude : inventaire topographique Vallée de la Sèvre Niortaise, Marais poitevin
Degré d'étude : étudié

Désignation

Dénomination : école primaire, poste, mairie
Parties constituantes non étudiées : préau

Compléments de localisation

Milieu d'implantation : en village
Références cadastrales : 1835, E, 535, 537 ; 2023, AE, 38, 39

Historique

Une première école reconstruite en 1847

Il existe dès le début du XIXe siècle, et peut-être avant, un instituteur à Benet, chargé d'enseigner aux garçons. En 1804, il s'agit de François Poncet qui proteste auprès du préfet contre la rétribution que lui accorde la commune : 50 centimes par mois et par élève qui ne lit pas, 1 franc par élève qui sait lire et écrire, 1,50 franc par élève qui lit, écrit et apprend le calcul. Comme le montre le plan cadastral de 1835, plusieurs bâtiments occupent à cette époque la partie sud de la place actuelle (celle-ci était divisée en deux par un chemin, le chemin du Ha Ha) : une maison (parcelle 535) appartenant à Jean Roussière, instituteur ; en avant de celle-ci (parcelle 536), une grange appartenant à Léon Saint-Martin, demeurant à Poitiers, puis à Charles Saint-Martin (dont la maison se trouvait au nord de la place) ; enfin, une autre maison (parcelle 537), en alignement sur la rue de la Combe, détenue par la veuve de Jean Talineau. La première maison, celle de l'instituteur Roussière, abrite alors déjà une école de garçons. Dès 1833, pour se conformer à la loi Guizot sur les écoles communales, la municipalité avait évoqué l'acquisition d'un local pour l'école mais y avait renoncé, considérant que fourni par l'instituteur Roussière était suffisant. Le 1er octobre 1841 toutefois, une promesse de vente du bâtiment est signée avec celui-ci. En 1844, la commune confirme ce souhait, constate que le local qui abrite la mairie est insalubre, de même que celui de l'école, trop petit. Le projet d'appropriation de la maison Roussière est confié à l'architecte fontenaisien Jean-Firmin Lévêque. Il faut toutefois attendre 1846-1847 pour que les crédits soient réunis, l'acquisition formalisée, et les travaux réalisés.
Cette première école de garçons, ouverte en 1848 et située dans la partie sud-ouest de la place actuelle, comprend dans un premier temps un logement et une salle de classe (à la place de la partie nord des bâtiments actuels). Peu à peu, au cours des années et décennies qui suivent, les bâtiments et jardins qui jouxtent l'école sont progressivement achetés par la commune pour dégager la place actuelle et construire la mairie et les écoles. En 1859, l'inspecteur primaire constate que la salle de classe est insuffisante : longue de 14 mètres sur 2,30 de large, elle ne peut accueillir que 58 élèves mais en reçoit parfois jusqu'à 120 ! Le même constat est renouvelé en 1862 et 1864, tandis que le nombre d'élèves ne cesse d'augmenter et que l'étage est désormais occupé par la mairie.

Agrandissement de l'école en 1864, construction du préau en 1886

L'architecte départemental Victor Clair est saisi de l'affaire, se rend sur place et établit un plan des lieux le 28 août 1864. Il propose d'acheter la maison Favreau-Talineau (parcelle 537) qui longe la rue de la Combe, avec le jardin qui en dépend, pour désenclaver et agrandir l'école et sa cour, situées en arrière. La vente est conclue le 29 septembre, les vendeurs se réservant un droit de passage et de puisage dans la cour de l'école. Le 26 décembre suivant, le conseil municipal adopte le projet présenté par Victor Clair qui prévoit non seulement la démolition des bâtiments achetés, mais aussi l'agrandissement de l'école avec la création d'une seconde salle de classe. L'école prend alors pour l'essentiel son aspect actuel. Dès 1865 pourtant, l'inspecteur primaire juge les deux salles de classe trop petites, de même que le préau et le local pour le "dépôt des paniers" (servant aux enfants à transporter leurs effets). Malgré tout, la nouvelle école ouvre le 1er mars 1866, avec quelques mois de retard.
En 1886, un autre bâtiment voisin, cette fois au sud de la place, est acheté pour être à son tour démoli et faire place à un grand préau. Celui-ci, mêlant de façon très moderne pour l'époque la pierre et le métal, est conçu par l'architecte fontenaisien Abel Filuzeau. Le projet, présenté le 22 mai 1886, est approuvé en conseil municipal le 15 août. Filuzeau prévoit un bâtiment construit en pierre de taille de Benet, avec charpente en métal et en boisn soutenue par des colonnes en fonte. D'une superficie de 250 mètres carrés, il sera largement ouvert sur la cour de récréation, au nord, permettant des aussi d'organiser des exercices de tir et de gymnastique. Pour construire ce préau, on démolira une maison située à cet emplacement, ce qui permettra de dégager l'école pour procurer davantage de lumière et de ventilation aux classes.

Aménagements et changements d'affectations (XXe-XXIe siècles)

L'inconvénient de ce nouvel aménagement réside dans le fait que cour de récréation, désormais délimitée par le préau au sud, l'école à l'est et la rue de la Combe à l'ouest, sert aussi de place publique. De la même façon, le préau est utilisé comme marché couvert. La construction des halles en 1922 permet de séparer les deux activités et de réserver le préau à l'école. Quant aux services de la mairie, à l'étage de l'école, ils rejoignent en 1910 l'école des filles, au nord-est de la place. L'aile en retour d'équerre au nord de l'ensemble, est reconstruite vers 1950 : une carte postale vers 1930 montre la bâtisse qui la précédait.
De 1950 à 1965, l'étage de l'école accueille les premières classes du Cours complémentaire (ancêtre du collège), jusqu'à la construction et l'ouverture du collège public. L'école primaire est transférée au nord-est du bourg en septembre 1984, ses anciens locaux sont réaffectés à la Poste à partir de 1989, à la bibliothèque municipale jusqu'à la construction du Transfo en 2017, au Trésor public jusqu'en 2009. En septembre 2022, le bâtiment, réhabilité, est inauguré en nouvelle mairie. Quant à l'ancien préau au sud de la place, il est réhabilité en halle dès 2002-2003.

Période(s) principale(s) : 3e quart 19e siècle, 4e quart 19e siècle
Dates : 1864 (daté par source), 1886 (daté par source)
Auteur(s) de l'oeuvre : Victor Clair (architecte, attribution par source), Abel Filuzeau (architecte, attribution par source)

Description

L'ancienne école de garçons occupe les côtés sud-ouest et sud de la place de la Résistance : logement et ancien bâtiment de classes au sud-ouest (devenus mairie), préau au sud. Le premier ensemble comprend deux corps de bâtiments perpendiculaires, tous deux à un étage. Le plus long (ancien bâtiment de classes puis bureau de poste et enfin mairie) se caractérise par une architecture très sobre, limitée aux travées d'ouvertures qui scandent la façade et au fronton rectangulaire sur lequel on devine encore l'inscription "ECOLE COMMUNALE DE GARCONS". L'aile en retour d'équerre, au nord (ancien logement devenu Trésor public puis mairie) se distingue par son mur pignon coiffé d'un demi-croupe de toit à débordement, et par ses baies à linteaux en anse de panier.
L'ancien préau et marché couvert, au sud de la place, est un bel exemple d'architecture métallique de la fin du XIXe siècle. Sa charpente en métal, qui soutient un toit en ardoise, repose sur de fines colonnes également en métal et, côté sud, sur un mur en moellons. Le bâtiment ouvre sur la rue de la Combe, à l'ouest, par une façade ordonnancée. Marquée par un solin et un bandeau, elle présente une porte centrale, à linteau en arc segmentaire soutenu par des corbeaux, sous une corniche, le tout s'inscrivant dans un arc en plein cintre dont le tympan est ouvert en une verrière. La porte est encadrée par deux niches rectangulaires, chacune ornée d'une corniche et d'un encadrement mouluré.

Eléments descriptifs

Matériau(x) du gros-oeuvre, mise en oeuvre et revêtement : calcaire, moellon, enduit ; fonte
Matériau(x) de couverture : ardoise
Étage(s) ou vaisseau(x) : 1 étage carré
Couvrements :
Type(s) de couverture : toit à longs pans, demi-croupe

Statut, intérêt et protection

Statut de la propriété : propriété publique

Références documentaires

Documents d'archive

- Archives départementales de la Vendée ; 1 O 104. **1833-1921 : construction et gestion des édifices et services publics de la commune de Benet.**

- Archives départementales de la Vendée ; 3 P 211 à 222 et 3477 (voir aussi l'exemplaire en mairie). **1835-1962 : état de section et matrices des propriétés du cadastre de Benet.**

- Archives départementales de la Vendée ; 1 T 1729. **1804-1939 : fonctionnement des écoles primaires de Benet.**

- Archives municipales de Benet ; 1 M 1. **1868-1921 : travaux à la mairie-école de garçons.**

- Archives municipales de Benet ; 1 M 16. **1988 : aménagement du bureau de poste dans l'ancienne école primaire.**

- Archives municipales de Benet ; 4 M 1. **1883-1886 : construction de salles de classe et d'un préau à l'école publique de filles, construction d'un préau à l'école publique de garçons de Benet.**

- Archives municipales de Benet ; 4 M 20. **1951-1963 : construction d'un cours complémentaire puis d'un collège public à Benet.**

Documents figurés

- **Plan cadastral de Benet, 1835**. (Archives départementales de la Vendée ; 3 P 20).

Bibliographie

- ***Benet, Lesson, Sainte-Christine***, Groupe SCRHIBEs, Savoirs, créations, recherches historiques et informations sur Benet et ses environs, 2013, Fontenay-le-Comte : Lussaud, 2013, 308 p.
p. 98-99, 119-121

Illustrations

Les parcelles 535, 536 et 537, en bas à gauche, sur le plan cadastral de 1835.
Repro. Yannis Suire
IVR52_20238501194NUCA



Projet de préau par Abel Filuzeau, 1886.
Repro. Yannis Suire
IVR52_20238502303NUCA

Plan de l'école et, en rouge, de la maison Favreau-Tallineau à acquérir et à démolir, par Victor Clair, 29 août 1864.
Repro. Yannis Suire
IVR52_20238502272NUCA

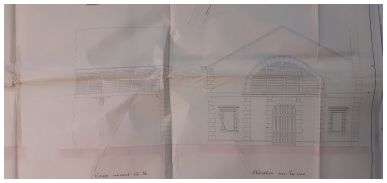

Projet de préau par Abel Filuzeau, 1886 : coupe est-ouest et élévation ouest.
Repro. Yannis Suire
IVR52_20238502304NUCA



Elévation de l'ancienne école à l'occasion de son réaménagement en bureau de poste, 1988.
Repro. Yannis Suire
IVR52_20238502294NUCA

L'école et son préau vers 1930.
Repro. Yannis Suire
IVR52_20238502333NUCA

L'ancienne école de garçons vue depuis le nord-ouest.
Phot. Yannis Suire
IVR52_20238501324NUCA

L'ancienne école de garçons vue depuis l'ouest.
Phot. Yannis Suire
IVR52_20238501335NUCA

L'ancien bâtiment de classes vu depuis l'ouest.
Phot. Yannis Suire
IVR52_20238501325NUCA

Le fronton au sommet de la façade.
Phot. Yannis Suire
IVR52_20238501326NUCA

L'ancienne école vue depuis le nord-est.
Phot. Yannis Suire
IVR52_20238501323NUCA

Le préau-halle vu depuis le nord-ouest.
Phot. Yannis Suire
IVR52_20238501331NUCA

La façade ouest du préau.
Phot. Yannis Suire
IVR52_20238501336NUCA

La façade du préau-halle vue depuis l'intérieur.
Phot. Yannis Suire
IVR52_20238501329NUCA

Le préau-halle vu depuis l'est.
Phot. Yannis Suire
IVR52_20238501328NUCA

Détail du préau-halle et de
son architecture métallique.
Phot. Yannis Suire
IVR52_20238501327NUCA

Dossiers liés

Dossiers de synthèse :
Benet : présentation de la commune (IA85003266) Pays de la Loire, Vendée, Benet
Oeuvre(s) contenue(s) :
Oeuvre(s) en rapport :
Bourg de Benet (IA85003397) Pays de la Loire, Vendée, Benet, Bourg
Place dite place de la Résistance (IA85003412) Pays de la Loire, Vendée, Benet, Bourg, place de la Résistance
Ecole primaire publique de filles, puis bureau de poste, puis mairie, actuellement salles de réunions (IA85003413) Pays de la Loire, Vendée, Benet, Bourg, 2, 4 et 6 place de la Résistance

Auteur(s) du dossier : Yannis Suire
Copyright(s) : (c) Région Pays de la Loire - Inventaire général ; (c) Conseil départemental de la Vendée

Les parcelles 535, 536 et 537, en bas à gauche, sur le plan cadastral de 1835.

Référence du document reproduit :

- **Plan cadastral de Benet, 1835**. (Archives départementales de la Vendée ; 3 P 20).

IVR52_20238501194NUCA
Auteur de l'illustration (reproduction) : Yannis Suire
Date de prise de vue : 2023
(c) Région Pays de la Loire - Inventaire général ; (c) Conseil départemental de la Vendée
communication libre, reproduction soumise à autorisation

Plan de l'école et, en rouge, de la maison Favreau-Tallineau à acquérir et à démolir, par Victor Clair, 29 août 1864.

Référence du document reproduit :

- Archives départementales de la Vendée ; 1 O 104. **1833-1921 : construction et gestion des édifices et services publics de la commune de Benet.**

IVR52_20238502272NUCA
Auteur de l'illustration (reproduction) : Yannis Suire
Date de prise de vue : 2023
(c) Région Pays de la Loire - Inventaire général ; (c) Conseil départemental de la Vendée
communication libre, reproduction soumise à autorisation



Projet de préau par Abel Filuzeau, 1886.

Référence du document reproduit :

- Archives municipales de Benet ; 4 M 1. **1883-1886 : construction de salles de classe et d'un préau à l'école publique de filles, construction d'un préau à l'école publique de garçons de Benet.**

IVR52_20238502303NUCA
Auteur de l'illustration (reproduction) : Yannis Suire
Date de prise de vue : 2023
(c) Région Pays de la Loire - Inventaire général ; (c) Conseil départemental de la Vendée ; (c) Archives municipales de Benet
communication libre, reproduction soumise à autorisation

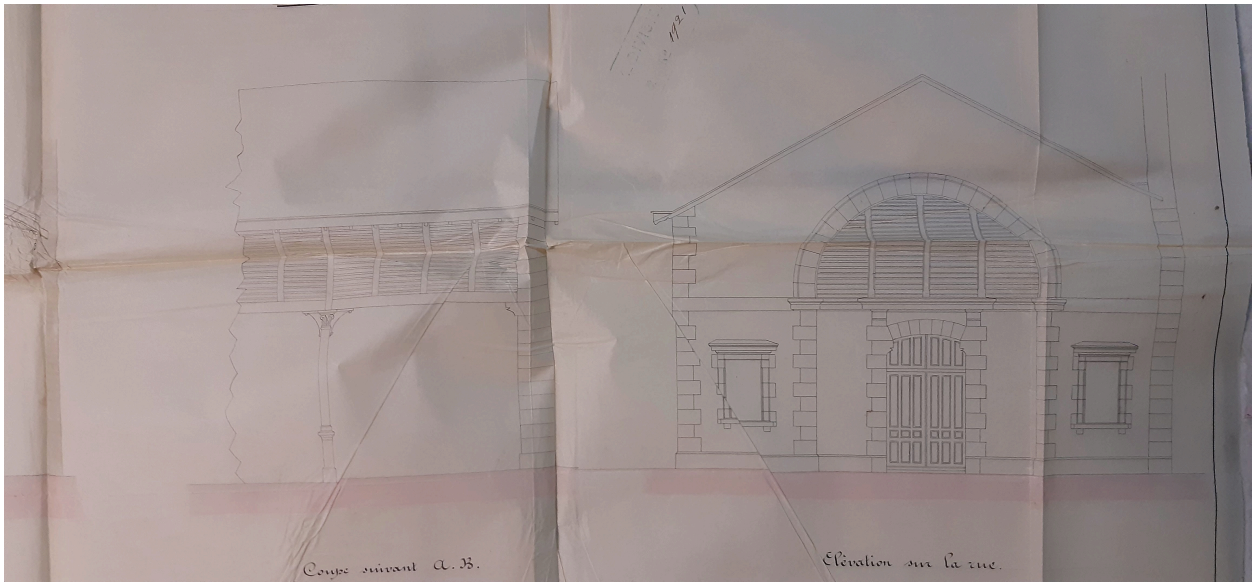

Projet de préau par Abel Filuzeau, 1886 : coupe est-ouest et élévation ouest.

Référence du document reproduit :

- Archives municipales de Benet ; 4 M 1. **1883-1886 : construction de salles de classe et d'un préau à l'école publique de filles, construction d'un préau à l'école publique de garçons de Benet.**

IVR52_20238502304NUCA
Auteur de l'illustration (reproduction) : Yannis Suire
Date de prise de vue : 2023
(c) Région Pays de la Loire - Inventaire général ; (c) Conseil départemental de la Vendée ; (c) Archives municipales de Benet
communication libre, reproduction soumise à autorisation



Elévation de l'ancienne école à l'occasion de son réaménagement en bureau de poste, 1988.

Référence du document reproduit :

- Archives municipales de Benet ; 1 M 16. **1988 : aménagement du bureau de poste dans l'ancienne école primaire.**

IVR52_20238502294NUCA
Auteur de l'illustration (reproduction) : Yannis Suire
Date de prise de vue : 2023
(c) Région Pays de la Loire - Inventaire général ; (c) Conseil départemental de la Vendée ; (c) Archives municipales de Benet
communication libre, reproduction soumise à autorisation



L'école et son préau vers 1930.

Référence du document reproduit :

- **Collection de cartes postales Raymond Bergevin Ramuntcho.** (Archives départementales de la Vendée ; 20 Fi).

IVR52_20238502333NUCA
Auteur de l'illustration (reproduction) : Yannis Suire
Date de prise de vue : 2023
(c) Région Pays de la Loire - Inventaire général ; (c) Conseil départemental de la Vendée
communication libre, reproduction soumise à autorisation

L'ancienne école de garçons vue depuis le nord-ouest.

IVR52_20238501324NUCA
Auteur de l'illustration : Yannis Suire
Date de prise de vue : 2023
(c) Région Pays de la Loire - Inventaire général ; (c) Conseil départemental de la Vendée
communication libre, reproduction soumise à autorisation

L'ancienne école de garçons vue depuis l'ouest.

IVR52_20238501335NUCA
Auteur de l'illustration : Yannis Suire
Date de prise de vue : 2023
(c) Région Pays de la Loire - Inventaire général ; (c) Conseil départemental de la Vendée
communication libre, reproduction soumise à autorisation

L'ancien bâtiment de classes vu depuis l'ouest.

IVR52_20238501325NUCA
Auteur de l'illustration : Yannis Suire
Date de prise de vue : 2023
(c) Région Pays de la Loire - Inventaire général ; (c) Conseil départemental de la Vendée
communication libre, reproduction soumise à autorisation

Le fronton au sommet de la façade.

IVR52_20238501326NUCA
Auteur de l'illustration : Yannis Suire
Date de prise de vue : 2023
(c) Région Pays de la Loire - Inventaire général ; (c) Conseil départemental de la Vendée
communication libre, reproduction soumise à autorisation

L'ancienne école vue depuis le nord-est.

IVR52_20238501323NUCA
Auteur de l'illustration : Yannis Suire
Date de prise de vue : 2023
(c) Région Pays de la Loire - Inventaire général ; (c) Conseil départemental de la Vendée
communication libre, reproduction soumise à autorisation

Le préau-halle vu depuis le nord-ouest.

IVR52_20238501331NUCA
Auteur de l'illustration : Yannis Suire
Date de prise de vue : 2023
(c) Région Pays de la Loire - Inventaire général ; (c) Conseil départemental de la Vendée
communication libre, reproduction soumise à autorisation

La façade ouest du préau.

IVR52_20238501336NUCA
Auteur de l'illustration : Yannis Suire
Date de prise de vue : 2023
(c) Région Pays de la Loire - Inventaire général ; (c) Conseil départemental de la Vendée
communication libre, reproduction soumise à autorisation

La façade du préau-halle vue depuis l'intérieur.

IVR52_20238501329NUCA
Auteur de l'illustration : Yannis Suire
Date de prise de vue : 2023
(c) Région Pays de la Loire - Inventaire général ; (c) Conseil départemental de la Vendée
communication libre, reproduction soumise à autorisation

Le préau-halle vu depuis l'est.

IVR52_20238501328NUCA
Auteur de l'illustration : Yannis Suire
Date de prise de vue : 2023
(c) Région Pays de la Loire - Inventaire général ; (c) Conseil départemental de la Vendée
communication libre, reproduction soumise à autorisation

Détail du préau-halle et de son architecture métallique.

IVR52_20238501327NUCA
Auteur de l'illustration : Yannis Suire
Date de prise de vue : 2023
(c) Région Pays de la Loire - Inventaire général ; (c) Conseil départemental de la Vendée
communication libre, reproduction soumise à autorisation