

Pays de la Loire, Sarthe
Chenu
la Brosse

Ferme de la Brosse

Références du dossier

Numéro de dossier : IA72000582
Date de l'enquête initiale : 2008
Date(s) de rédaction : 2008
Cadre de l'étude : inventaire topographique
Degré d'étude : étudié

Désignation

Dénomination : ferme
Parties constituantes non étudiées : grange, étable, toit à porcs

Compléments de localisation

Milieu d'implantation : isolé
Références cadastrales : 1947, E1, 44, 52 à 54 ; 2008, E1, 44, 52 à 54

Historique

Cette ferme fut construite ex-nihilo à la fin du XIXe siècle (cohérence de mise en œuvre des matériaux pour la grange, les étables et une partie des toits à porcs). Il semblerait que la maison fut modernisée dans le deuxième quart du XXe siècle en même temps que les toits à porcs furent agrandis selon un plan en équerre.

Période(s) principale(s) : 2e quart 20e siècle

Description

Éléments descriptifs

Matériau(x) du gros-oeuvre, mise en oeuvre et revêtement : brique silico-calcaire
Matériau(x) de couverture : ardoise
Étage(s) ou vaisseau(x) : comble à surcroît
Type(s) de couverture : toit à longs pans

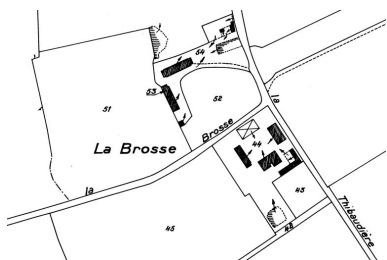
Typologies et état de conservation

État de conservation : état moyen

Statut, intérêt et protection

Statut de la propriété : propriété privée

Illustrations



Extrait du plan cadastral de 1947.
IVR52_20087210027NUCA



Extrait du plan cadastral de 2008.
IVR52_20087210048NUCA



Entrée dans l'angle nord de la cour.
Phot. Jean-Baptiste Darrasse
IVR52_20087202278NUCA



La maison d'habitation :
façade sur cour.
Phot. Jean-Baptiste Darrasse
IVR52_20087202260NUCA



La maison d'habitation : vue
de volume prise du sud.
Phot. Jean-Baptiste Darrasse
IVR52_20087202266NUCA



La maison d'habitation,
la cuisine : l'évier.
Phot. Jean-Baptiste Darrasse
IVR52_20087202270NUCA



La maison d'habitation, la cuisine :
les placards couissants (remarquer
le carrelage de type cerabati).
Phot. Jean-Baptiste Darrasse
IVR52_20087202271NUCA



Les étables face à la maison.
Phot. Jean-Baptiste Darrasse
IVR52_20087202262NUCA



Les étables : façade sur cour.
Phot. Jean-Baptiste Darrasse
IVR52_20087202261NUCA



La grange : vue de volume
prise des toits à porcs.
Phot. Jean-Baptiste Darrasse
IVR52_20087202267NUCA



La grange, façade postérieure :
remarquer la petite porte centrale.
Phot. Jean-Baptiste Darrasse
IVR52_20087202276NUCA



La grange, pignon sud-
ouest : clapier à lapins.
Phot. Jean-Baptiste Darrasse
IVR52_20087202274NUCA



Le hangar face à la grange.
Phot. Jean-Baptiste Darrasse
IVR52_20087202273NUCA




Les anciens toits à porcs.
Phot. Jean-Baptiste Darrasse



Les anciens toits à
porcs : vue de volume.

IVR52_20087202272NUCA



Les toits à porcs, détail : la buanderie.

Phot. Jean-Baptiste Darrasse
IVR52_20087202264NUCA



Les toits à porcs, détail : la cheminée.

Phot. Jean-Baptiste Darrasse
IVR52_20087202265NUCA

Phot. Jean-Baptiste Darrasse
IVR52_20087202263NUCA



L'extension des toits à porcs.

Phot. Jean-Baptiste Darrasse
IVR52_20087202268NUCA



L'extension des toits
à porcs : une auge.

Phot. Jean-Baptiste Darrasse
IVR52_20087202269NUCA



Les anciens et nouveaux toits à
porcs : vue de volume du sud-est.

Phot. Jean-Baptiste Darrasse
IVR52_20087202277NUCA

Dossiers liés

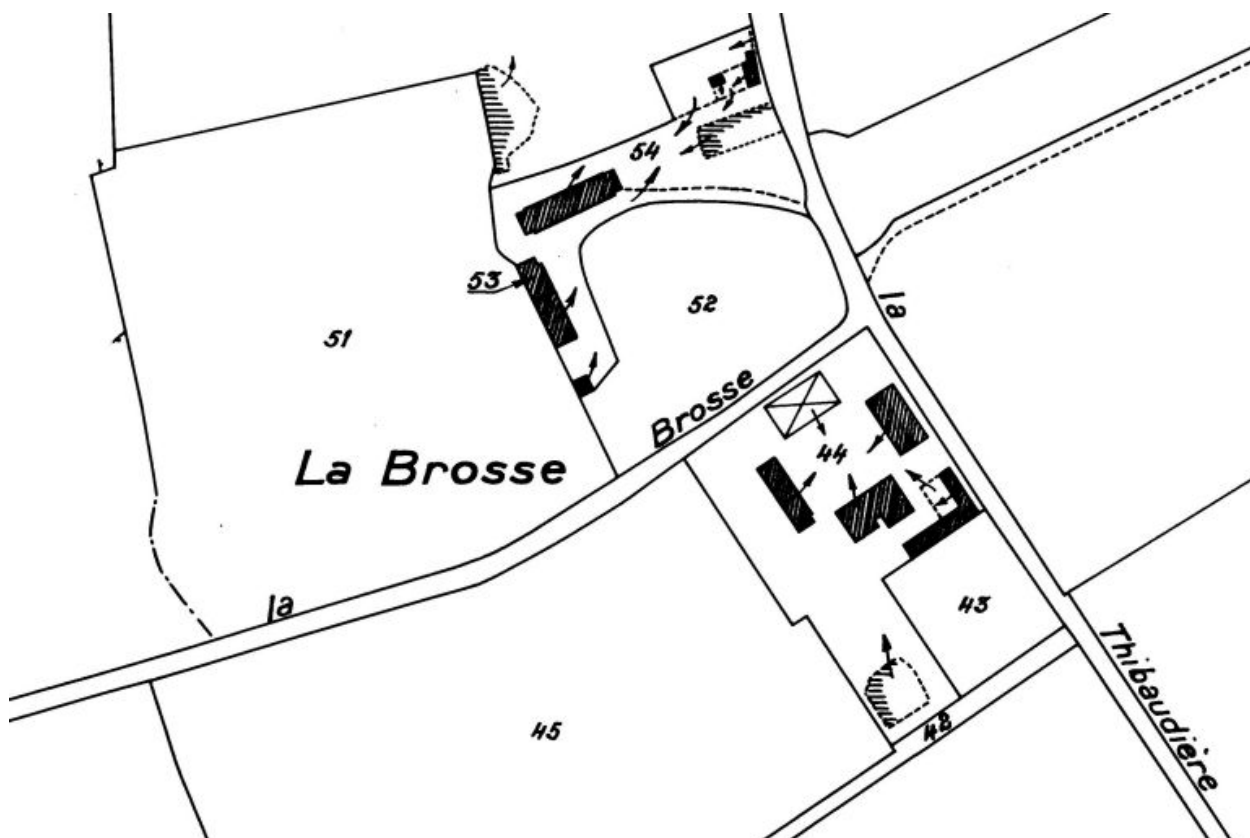
Dossiers de synthèse :

Chenu : présentation de la commune (IA72000613) Pays de la Loire, Sarthe, Chenu
Maisons et fermes de l'aire d'étude du Lude (IA72002016)

Oeuvre(s) contenue(s) :

Auteur(s) du dossier : Christine Toulhier, Natacha Abriat

Copyright(s) : (c) Région Pays de la Loire - Inventaire général



Extrait du plan cadastral de 1947.

Référence du document reproduit :

- Extrait du plan cadastral de 1947, section E1, éch. 1:2000e. (Archives départementales de la Sarthe ; PC 078/127).

IVR52_20087210027NUCA

(c) Conseil départemental de la Sarthe

reproduction soumise à autorisation du titulaire des droits d'exploitation



Extrait du plan cadastral de 2008.

IVR52_20087210048NUCA

(c) Direction générale des impôts - Cadastre
reproduction soumise à autorisation du titulaire des droits d'exploitation



Entrée dans l'angle nord de la cour.

IVR52_20087202278NUCA

Auteur de l'illustration : Jean-Baptiste Darrasse

(c) Région Pays de la Loire - Inventaire général

reproduction soumise à autorisation du titulaire des droits d'exploitation



La maison d'habitation : façade sur cour.

IVR52_20087202260NUCA

Auteur de l'illustration : Jean-Baptiste Darrasse

(c) Région Pays de la Loire - Inventaire général

reproduction soumise à autorisation du titulaire des droits d'exploitation



La maison d'habitation : vue de volume prise du sud.

IVR52_20087202266NUCA

Auteur de l'illustration : Jean-Baptiste Darrasse

(c) Région Pays de la Loire - Inventaire général

reproduction soumise à autorisation du titulaire des droits d'exploitation



La maison d'habitation, la cuisine : l'évier.

IVR52_20087202270NUCA

Auteur de l'illustration : Jean-Baptiste Darrasse

(c) Région Pays de la Loire - Inventaire général

reproduction soumise à autorisation du titulaire des droits d'exploitation



La maison d'habitation, la cuisine : les placards coulissants (remarquer le carrelage de type cerabati).

IVR52_20087202271NUCA

Auteur de l'illustration : Jean-Baptiste Darrasse

(c) Région Pays de la Loire - Inventaire général

reproduction soumise à autorisation du titulaire des droits d'exploitation



Les étables face à la maison.

IVR52_20087202262NUCA

Auteur de l'illustration : Jean-Baptiste Darrasse

(c) Région Pays de la Loire - Inventaire général

reproduction soumise à autorisation du titulaire des droits d'exploitation



Les étables : façade sur cour.

IVR52_20087202261NUCA

Auteur de l'illustration : Jean-Baptiste Darrasse

(c) Région Pays de la Loire - Inventaire général

reproduction soumise à autorisation du titulaire des droits d'exploitation



La grange : vue de volume prise des toits à porcs.

IVR52_20087202267NUCA

Auteur de l'illustration : Jean-Baptiste Darrasse

(c) Région Pays de la Loire - Inventaire général

reproduction soumise à autorisation du titulaire des droits d'exploitation



La grange, façade postérieure : remarquer la petite porte centrale.

IVR52_20087202276NUCA

Auteur de l'illustration : Jean-Baptiste Darrasse

(c) Région Pays de la Loire - Inventaire général

reproduction soumise à autorisation du titulaire des droits d'exploitation



La grange, pignon sud-ouest : clapier à lapins.

IVR52_20087202274NUCA

Auteur de l'illustration : Jean-Baptiste Darrasse

(c) Région Pays de la Loire - Inventaire général

reproduction soumise à autorisation du titulaire des droits d'exploitation



Le hangar face à la grange.

IVR52_20087202273NUCA

Auteur de l'illustration : Jean-Baptiste Darrasse

(c) Région Pays de la Loire - Inventaire général

reproduction soumise à autorisation du titulaire des droits d'exploitation



Les anciens toits à porcs.

IVR52_20087202272NUCA

Auteur de l'illustration : Jean-Baptiste Darrasse

(c) Région Pays de la Loire - Inventaire général

reproduction soumise à autorisation du titulaire des droits d'exploitation



Les anciens toits à porcs : vue de volume.

IVR52_20087202263NUCA

Auteur de l'illustration : Jean-Baptiste Darrasse

(c) Région Pays de la Loire - Inventaire général

reproduction soumise à autorisation du titulaire des droits d'exploitation



Les toits à porcs, détail : la buanderie.

IVR52_20087202264NUCA

Auteur de l'illustration : Jean-Baptiste Darrasse

(c) Région Pays de la Loire - Inventaire général

reproduction soumise à autorisation du titulaire des droits d'exploitation



Les toits à porcs, détail : la cheminée.

IVR52_20087202265NUCA

Auteur de l'illustration : Jean-Baptiste Darrasse

(c) Région Pays de la Loire - Inventaire général

reproduction soumise à autorisation du titulaire des droits d'exploitation



L'extension des toits à porcs.

IVR52_20087202268NUCA

Auteur de l'illustration : Jean-Baptiste Darrasse

(c) Région Pays de la Loire - Inventaire général

reproduction soumise à autorisation du titulaire des droits d'exploitation



L'extension des toits à porcs : une auge.

IVR52_20087202269NUCA

Auteur de l'illustration : Jean-Baptiste Darrasse

(c) Région Pays de la Loire - Inventaire général

reproduction soumise à autorisation du titulaire des droits d'exploitation



Les anciens et nouveaux toits à porcs : vue de volume du sud-est.

IVR52_20087202277NUCA

Auteur de l'illustration : Jean-Baptiste Darrasse

(c) Région Pays de la Loire - Inventaire général

reproduction soumise à autorisation du titulaire des droits d'exploitation