Pays de la Loire, Sarthe
Luché-Pringé
les Trempaillères

Maison des Trempaillères

Références du dossier

Numéro de dossier : IA72000904
Date de l'enquête initiale : 2004
Date(s) de rédaction : 2004
Cadre de l'étude : inventaire topographique
Degré d'étude : repéré

Désignation

Dénomination : maison

Compléments de localisation

Milieu d'implantation : en écart
Références cadastrales : 1811, Bu, 160 ; 1846. B3 670, 671; 1984 ZK 14

Historique

Maison du XVIe siècle : une chambre à cheminée et une chambre froide sous un même toit. Le grenier est accessible par le pignon.

Période(s) principale(s) : 16e siècle

Description

Eléments descriptifs

Matériau(x) du gros-oeuvre, mise en oeuvre et revêtement : calcaire ; silex ; moellon ; pierre de taille
Matériau(x) de couverture : ardoise
Type(s) de couverture : toit à longs pans ; pignon découvert

Typologies et état de conservation

État de conservation : mauvais état, menacé

Statut, intérêt et protection

Statut de la propriété : propriété privée

Illustrations

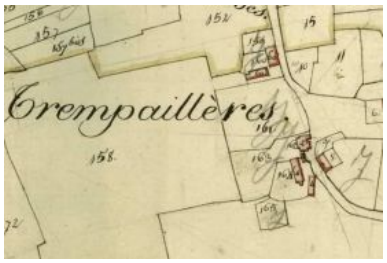

Plan cadastral, 1811,
Bu : parcelle 160.
IVR52_20047201743NUCA

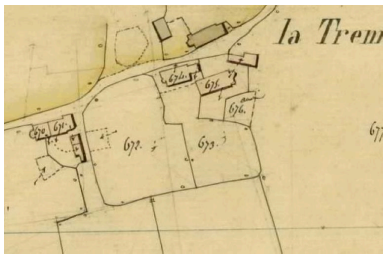

Plan cadastral, 1846,
B3 : parcelle 670, 671.
IVR52_20047201755NUCA

Vue de volume.
Phot. Christine Toulier
IVR52_20047205840NUCA

La porte d'entrée.
Phot. Christine Toulier
IVR52_20047205841NUCA

Cheminée en pierre.
Phot. Christine Toulier
IVR52_20047205258NUCA

Mise en œuvre des
poutres du plafond.
Phot. Christine Toulier
IVR52_20047205259NUCA

Aperçu de la charpente.
Phot. Christine Toulier
IVR52_20047205261NUCA

Dossiers liés

Dossiers de synthèse :
Maisons et fermes de l'aire d'étude du Lude (IA72002016)
Oeuvre(s) contenue(s) :
Oeuvre(s) en rapport :

Luché-Pringé : présentation de la commune (IA72001025) Pays de la Loire, Sarthe, Luché-Pringé

Auteur(s) du dossier : Christine Toulier
Copyright(s) : (c) Région Pays de la Loire - Inventaire général

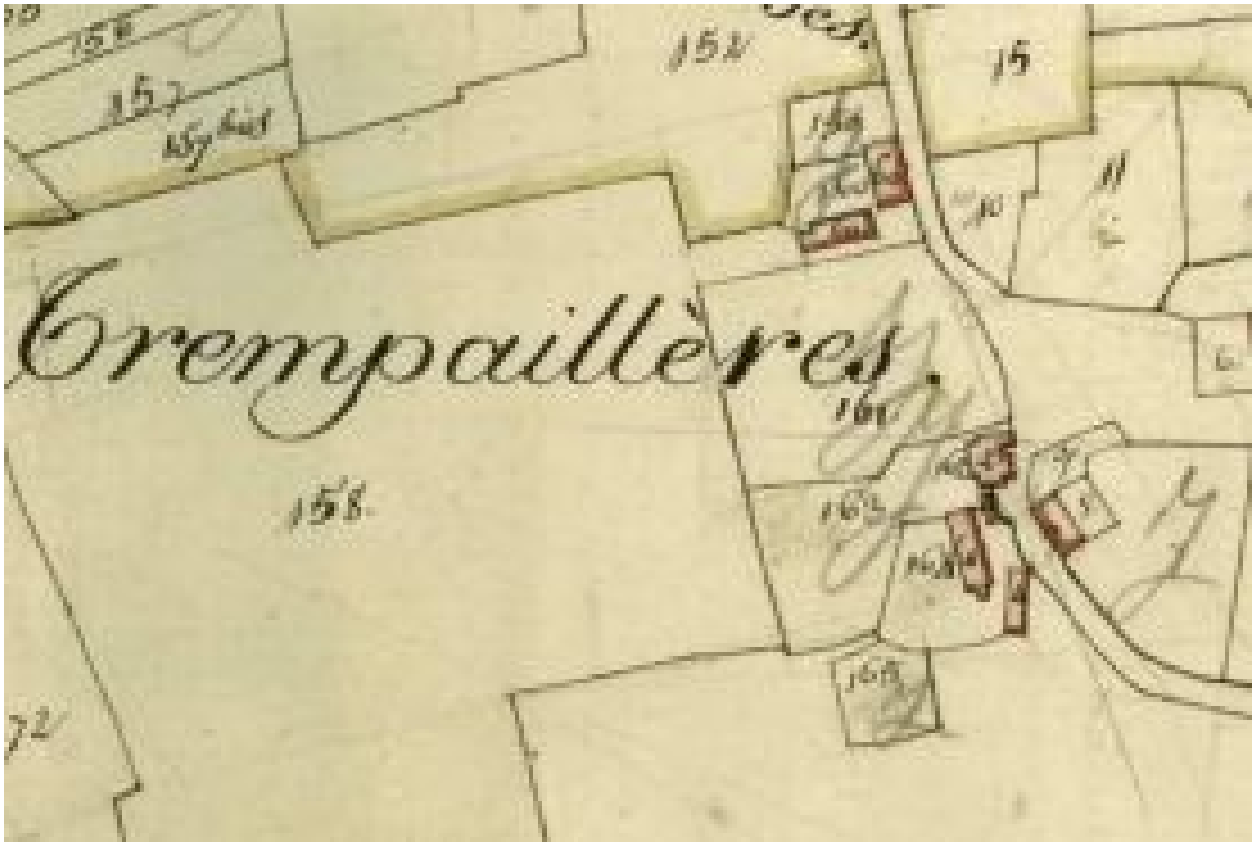

Plan cadastral, 1811, Bu : parcelle 160.

Référence du document reproduit :

- Plan napoléonien de 1811, B. (Archives départementales de la Sarthe ; PC\177).

IVR52_20047201743NUCA
(c) Conseil départemental de la Sarthe
reproduction soumise à autorisation du titulaire des droits d'exploitation

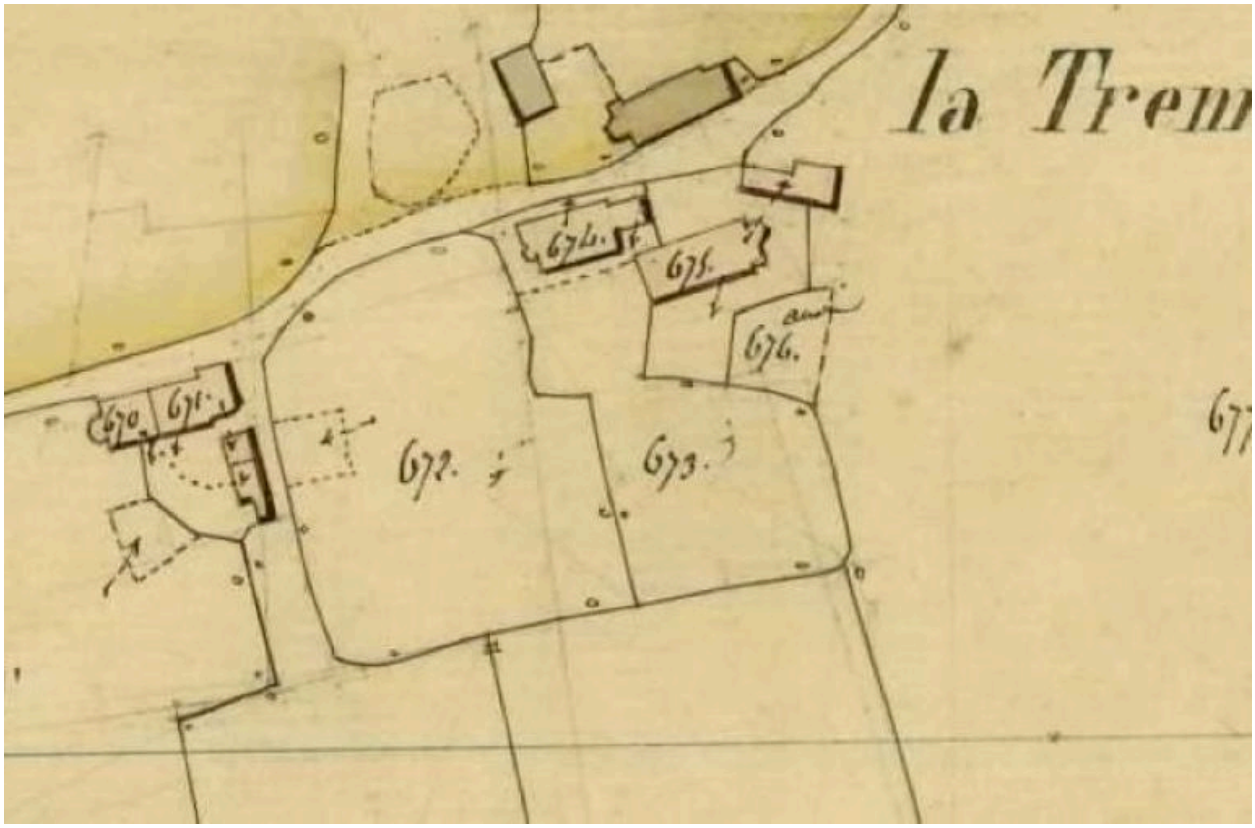

Plan cadastral, 1846, B3 : parcelle 670, 671.

Référence du document reproduit :

- Plan napoléonien de 1846, B3. (Archives départementales de la Sarthe ; Pc\177\120).

IVR52_20047201755NUCA
(c) Conseil départemental de la Sarthe
reproduction soumise à autorisation du titulaire des droits d'exploitation

Vue de volume.

IVR52_20047205840NUCA
Auteur de l'illustration : Christine Toulier
(c) Région Pays de la Loire - Inventaire général
reproduction soumise à autorisation du titulaire des droits d'exploitation

La porte d'entrée.

IVR52_20047205841NUCA
Auteur de l'illustration : Christine Toulier
(c) Région Pays de la Loire - Inventaire général
reproduction soumise à autorisation du titulaire des droits d'exploitation

Cheminée en pierre.

IVR52_20047205258NUCA
Auteur de l'illustration : Christine Toulier
(c) Région Pays de la Loire - Inventaire général
reproduction soumise à autorisation du titulaire des droits d'exploitation

Mise en œuvre des poutres du plafond.

IVR52_20047205259NUCA
Auteur de l'illustration : Christine Toulier
(c) Région Pays de la Loire - Inventaire général
reproduction soumise à autorisation du titulaire des droits d'exploitation

Aperçu de la charpente.

IVR52_20047205261NUCA
Auteur de l'illustration : Christine Toulier
(c) Région Pays de la Loire - Inventaire général
reproduction soumise à autorisation du titulaire des droits d'exploitation