

Pays de la Loire, Mayenne
Vaiges
la Grange

Ferme, actuellement maison, la Grange

Références du dossier

Numéro de dossier : IA53003875
Date de l'enquête initiale : 2004
Date(s) de rédaction : 2004
Cadre de l'étude : inventaire topographique
Degré d'étude : repéré

Désignation

Dénomination : ferme
Destinations successives : maison
Parties constituantes non étudiées : étable

Compléments de localisation

Milieu d'implantation : en écart
Références cadastrales : 1842, I, 228 ; 1842, J, 34, 36 ; 1982, ZR, 18

Historique

Sur le plan cadastral de 1842, le lieu-dit de la Grange correspond aux deux logis accolés situés à l'ouest de la route de Chéméré. Ceux-ci ont été démolis à la fin du XIXe siècle pour l'un et avant 1936 pour l'autre. Le toponyme désigne désormais une ferme qui faisait autrefois partie de l'écart de la Boudellerie. En 1842, elle était principalement composée d'un logis-étable. Celui-ci a été remanié durant la deuxième moitié du XIXe siècle puis dans le dernier quart du XXe siècle. Il a perdu sa fonction de logis lors de l'édification en 1872 d'une nouvelle habitation, qui a été reconstruite dans le dernier quart du XXe siècle. La remise-étable date de la deuxième moitié du XIXe siècle.

Période(s) principale(s) : Temps modernes, 2e moitié 19e siècle, 4e quart 20e siècle
Dates : 1872 (daté par source)

Description

L'ancienne ferme de la Grange est composée de trois bâtiments maçonnés. L'ancien logis-étable à comble à surcroît est situé au sud. Il est en moellons enduits. Le profil de sa toiture, actuellement couverte de tôle, a été modifié lors de l'adjonction d'un hangar le long de sa façade arrière. Son ancien pignon est visible à l'ouest. Ses baies sont en calcaire marbrier taillé. Le bâtiment qui lui fait face, une remise-étable, est en moellons de calcaire marbrier. Il dispose d'un simple rez-de-chaussée. Le logis actuel est disposé parallèlement à la rue. Ses façades sont crépies. La Grange fait partie de l'écart de la Bourdellerie qui appartient au type II.

Éléments descriptifs

Matériau(x) du gros-oeuvre, mise en oeuvre et revêtement : moellon sans chaîne en pierre de taille, enduit ; calcaire, moellon sans chaîne en pierre de taille ; crépi
Matériau(x) de couverture : ardoise, tôle ondulée
Étage(s) ou vaisseau(x) : en rez-de-chaussée, comble à surcroît
Type(s) de couverture : toit à longs pans

Statut, intérêt et protection

Statut de la propriété : propriété privée

Références documentaires

Documents d'archive

- Archives départementales de la Mayenne ; 3 P 449. **Matrices des propriétés foncières bâties et non bâties de Vaiges, 1842-1911.**
- Archives départementales de la Mayenne ; 3 P 739. **Matrices des propriétés foncières bâties de Vaiges, 1883-1911.**

Illustrations



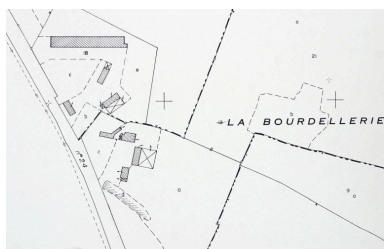
Extrait du plan cadastral
de 1842, section I2.
Repro. François Lasa
IVR52_20045301197NUCA



Extrait du plan cadastral
de 1842, section J1.
Repro. François Lasa
IVR52_20045301202NUCA



Extrait du plan cadastral
de 1936, section I2.
Repro. François Lasa
IVR52_20045301366NUCA



Extrait du plan cadastral renouvelé
en 1982 et régulièrement mis à jour
entre 1982 et 2002, section ZR.
Repro. François Lasa
IVR52_20045302429NUCA



L'ancien logis-étable.
Phot. François Lasa
IVR52_20045301838NUCA



L'étable (?).
Phot. François Lasa
IVR52_20045301839NUCA

Dossiers liés

Dossiers de synthèse :

Vaiges, présentation de la commune (IA53004117) Pays de la Loire, Mayenne, Vaiges

Les fermes de la commune de Vaiges (IA53004121) Pays de la Loire, Mayenne, Vaiges

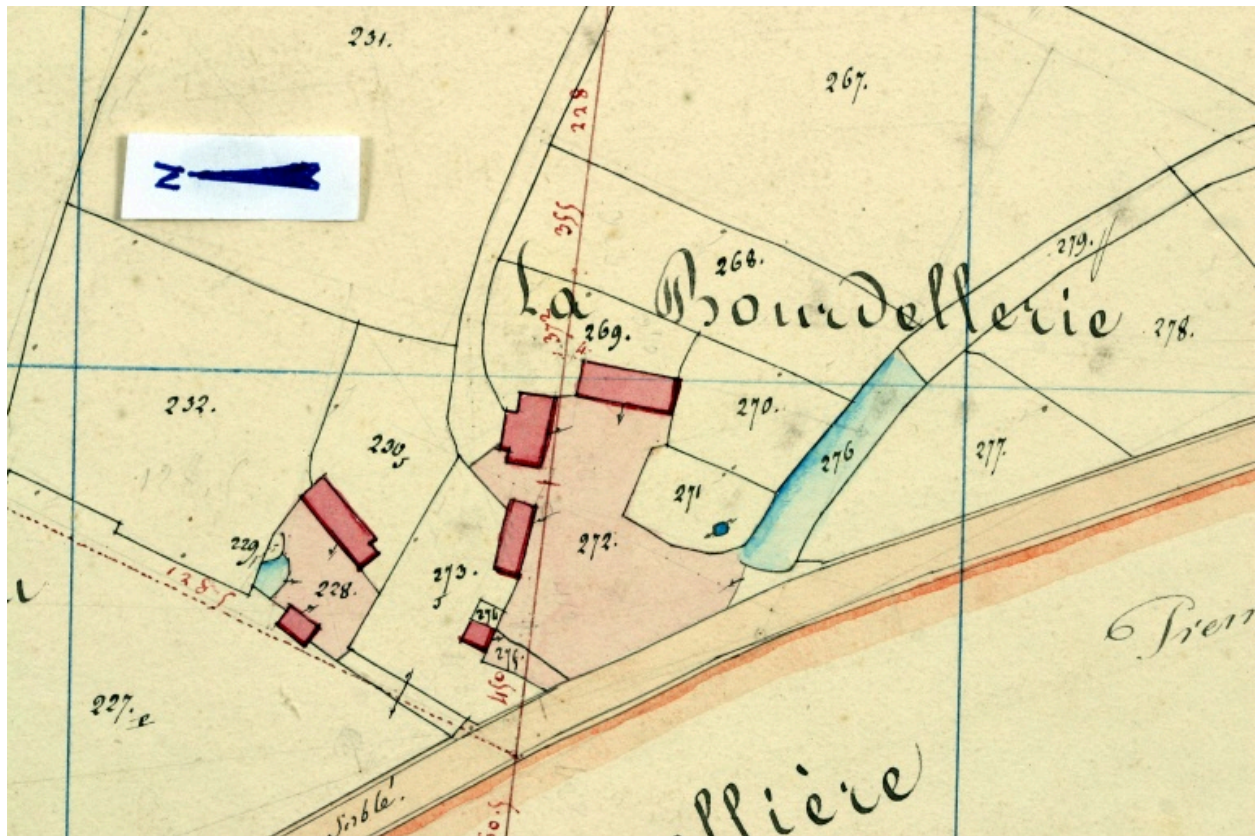
Oeuvre(s) contenue(s) :

Oeuvre(s) en rapport :

Écart, la Bourdellerie (IA53003874) Pays de la Loire, Mayenne, Vaiges, la Bourdellerie

Auteur(s) du dossier : Nicolas Foisneau, Christian Davy

Copyright(s) : (c) Région Pays de la Loire - Inventaire général ; (c) Conseil départemental de la Mayenne



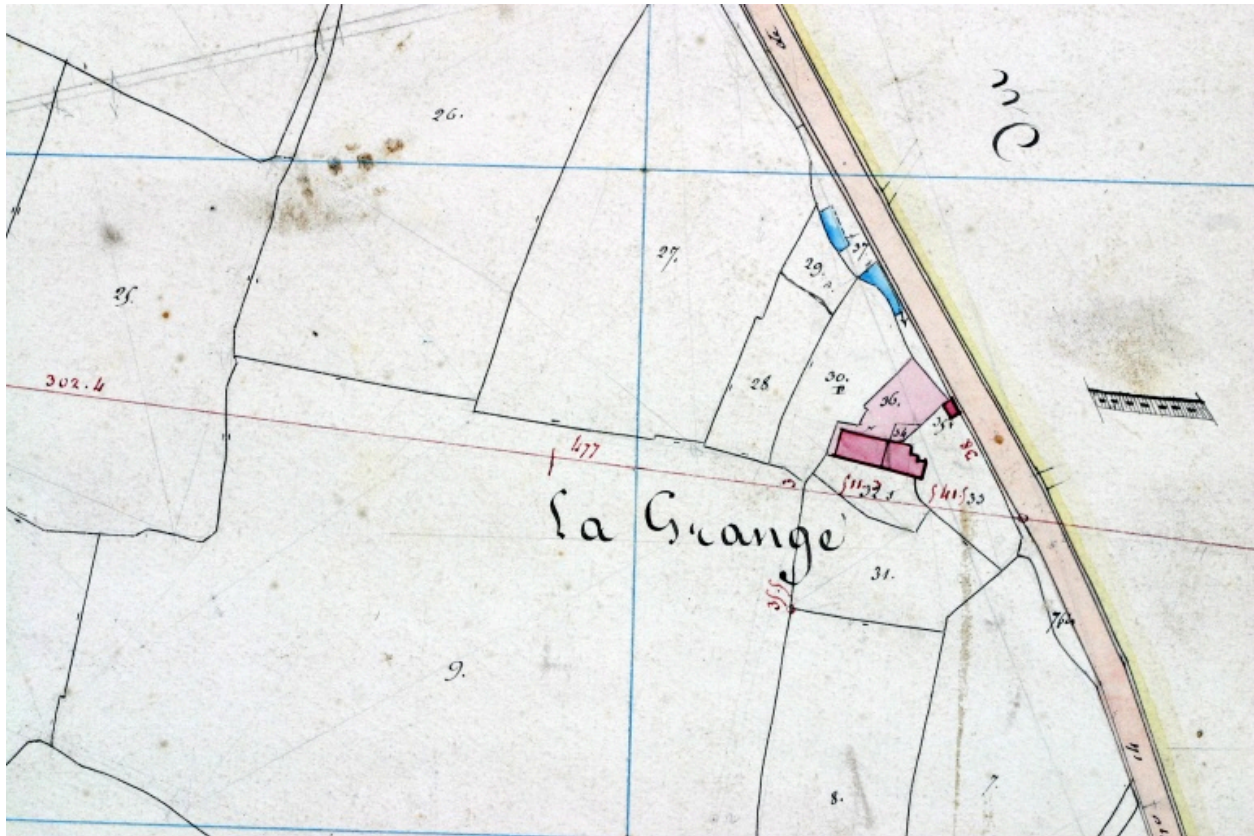
Extrait du plan cadastral de 1842, section I2.

IVR52_20045301197NUCA

Auteur de l'illustration (reproduction) : François Lasa

(c) Conseil départemental de la Mayenne

communication libre, reproduction soumise à autorisation



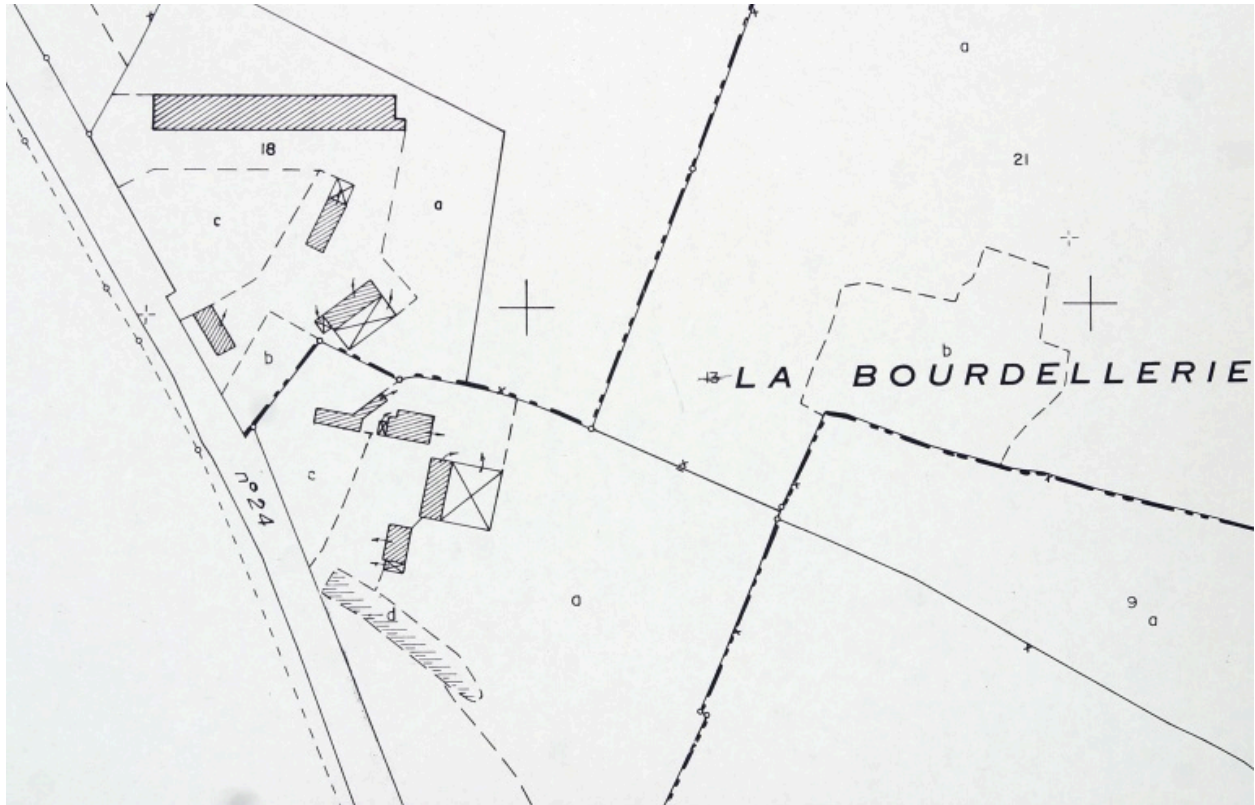
Extrait du plan cadastral de 1842, section J1.

IVR52_20045301202NUCA

Auteur de l'illustration (reproduction) : François Lasa

(c) Conseil départemental de la Mayenne

communication libre, reproduction soumise à autorisation



Extrait du plan cadastral renouvelé en 1982 et régulièrement mis à jour entre 1982 et 2002, section ZR.

IVR52_20045302429NUCA

Auteur de l'illustration (reproduction) : François Lasa

(c) Ministère du budget, des comptes publics et de la réforme de l'Etat
communication libre, reproduction soumise à autorisation



L'ancien logis-étable.

IVR52_20045301838NUCA

Auteur de l'illustration : François Lasa

(c) Région Pays de la Loire - Inventaire général
communication libre, reproduction soumise à autorisation



L'étable (?).

IVR52_20045301839NUCA

Auteur de l'illustration : François Lasa

(c) Région Pays de la Loire - Inventaire général
communication libre, reproduction soumise à autorisation