Pays de la Loire, Sarthe
Beaumont-Pied-de-Bœuf
rue de la Tour

Église paroissiale Notre-Dame de Beaumont-Pied-de-Bœuf

Références du dossier

Numéro de dossier : IA72001915
Date de l'enquête initiale : 2011
Date(s) de rédaction : 2011
Cadre de l'étude : inventaire topographique Forêt de Bercé
Degré d'étude : étudié

Désignation

Dénomination : église paroissiale
Vocable : Notre-Dame

Compléments de localisation

Milieu d'implantation : en village
Références cadastrales : 1819, B1, 181 ; 1982, AC, 28

Historique

L'église paroissiale Notre-Dame de Beaumont-Pied-de-Bœuf fut construite à partir du XIIe voire du XIe siècle : le mur nord de la nef conserve les vestiges d'une construction en petit appareil de silex. Elle possède un remarquable portail sculpté du XIIe siècle, inscrit partiellement à l'inventaire supplémentaire des Monuments Historiques en 1926. Le plan en croix latine pourrait être d'origine ; une reprise de construction est visible sur le pignon de la chapelle nord. Au mur sud de la nef se juxtaposent un appareil en silex et calcaire, et une très importante reprise en tuffeau de grand appareil non enduit, avec des baies brisées, et des baies en plein cintre murées entre les contreforts de grand appareil de calcaire. A partir de la fin du XVe siècle et au XVIe siècle se met en place une nouvelle campagne de construction. Une chapelle orientée est ajoutée au mur sud du chœur. Le croisillon sud du transept est, sinon rebâti, remanié avec une porte Renaissance qui disparaîtra par la suite : au XVIIe siècle, cette ouverture est diminuée et une baie en biais est percée au-dessus. Au XVIIIe siècle, une petite sacristie est percée au mur nord du chœur. D'importants travaux sont exécutés tout au long du XIXe siècle : réfection du clocher (1831), réparations aux verrières (1843), reconstruction du clocher et remplacement du vieux lambris de couvrement par un plafond en plâtre (1844 à 1847), réparation au pavage de l´église (1869), réalisation d'un nouveau lambris de couvrement en sapin d'après le devis de M. Bouvet, entrepreneur à Château-du-Loir, et reconstruction du perron (1891).

Période(s) principale(s) : 12e siècle, 16e siècle
Période(s) secondaire(s) : 18e siècle
Dates : 1756 (porte la date)

Description

L'église paroissiale Notre-Dame a été bâtie au flanc d'un haut coteau, au nord du bourg. Surmontant la place où se trouvait autrefois le cimetière, elle est accessible par un escalier de pierre. L'édifice est exceptionnel par son portail roman sculpté, partiellement inscrit au titre des Monuments Historiques, mais aussi son matériau, le tuffeau, mis en œuvre en grand appareil et non enduit. L'église a un plan en croix latine. Elle est assez régulièrement cantonnée de hauts contreforts, en pierre de taille ou bien en moellons de calcaire. Le clocher de plan carré, surmonté d'une flèche couverte en ardoise, se trouve à la croisée du transept. Il y a trois accès : portail occidental, transept nord, transept sud. La nef, à vaisseau unique, monte fortement jusqu'au chœur, du fait de l'implantation de l'église sur le coteau. Elle est éclairée au sud par deux hautes baies en arc brisé et à l'ouest par une baie similaire. Au bout de cette nef, le mur nord a été percé pour l'installation

d'un enfeu. Le transept nord ouvre sur l'extérieur. Il conserve les traces d'une peinture murale (arcature) du XIIIe siècle (à confirmer), sous l'enduit blanc et rouge. La sacristie, construite entre ce croisillon nord et le chevet de l'église, est entièrement lambrissée. Le chœur est à chevet plat. La haute baie axiale de la Renaissance a été diminuée. Elle accueille une verrière peinte au milieu du XIXe siècle enchâssée dans un retable monumental de 1756 (cf. IM72002679). Au mur sud du chœur, deux arcs (l'un en plein-cintre, l'autre légèrement surbaissé) ouvrent sur une chapelle orientée et le transept sud. La chapelle orientée présente un décor du XVIe siècle : pilastres ornés de disques et de losanges, entraits de charpente engoulés - détails déjà observés sur les églises alentour, à Thoiré-sur-Dinan, Saint-Guingalois à Château-du-Loir, Luceau. Tous les vaisseaux ont été recouverts d'un enduit blanc et rouge imitant la pierre de taille jointoyée. Ils sont couverts d'une voûte lambrissée en arc brisé, à l'exception du transept sud dont le lambris prend la forme d'une accolade.

Eléments descriptifs

Matériau(x) du gros-oeuvre, mise en oeuvre et revêtement : calcaire ; silex ; moellon ; pierre de taille
Matériau(x) de couverture : ardoise
Plan : plan en croix latine
Étage(s) ou vaisseau(x) : 1 vaisseau
Couvrements : lambris de couvrement
Type(s) de couverture : toit à longs pans ; flèche carrée ; pignon découvert

Statut, intérêt et protection

Protections : inscrit MH partiellement, 1926/01/06
Statut de la propriété : propriété de la commune

Références documentaires

Documents d'archive

- Archives départementales de la Sarthe ; 1 FP 78. **Projet d'élargissement de la voie publique et reconstruction du perron de l'église, 1891**.

- Archives départementales de la Sarthe ; 2 0 28/6. **Eglise : réparations (1844-1927). Presbytère : acquisitions, bornage, agrandissement, reconstruction, location, aliénation (1809-1927)**.

- Archives départementales de la Sarthe ; 46 J 3. **Jupilles, comptes de fabrique (incomplet) 1617-1692. Pièces concernant la célébration du culte 1695. Beaumont-Pied-de-Bœuf, comptes de fabrique 1621-1691. Pièces diverses de la fabrique, 1685.**

- Archives diocésaines du Mans. TRIGER, Robert. **Canton de Château-du-Loir. Eglise de Beaumont-Pied-de-Bœuf**, notes manuscrites non paginées.

Documents figurés

- **Beaumont-Pied-de-Bœuf : arrivée sur le village en contrejour, vue extérieur de l'église, portail roman de l'église (3 vues)**. (Archives départementales de la Sarthe ; 18 J 1925).

- **Beaumont-Pied-de-Bœuf : église (2 vues), mars 1922. Logis la Faverie (1 vue), 1945. Menhir de la Pointe (3 vues), juillet 1952.** (Archives départementales de la Sarthe ; 18 J 809).

Annexe 1

Mentions : Ad Bellummontem, v. 1100. Parrochia de Bello Monte de Pede Bovis, v. 1232. Ancienne paroisse du diocèse du Mans, archidiaconé et doyenné de Château-du-Loir. Présentateur et collateur : évêque du Mans (VALLEE/ LATOUCHE).
La cure était à la présentation du seigneur évêque du Mans. La seigneurie de paroisse appartenait au château du bas du bourg (LE PAIGE, 1777).

Illustrations

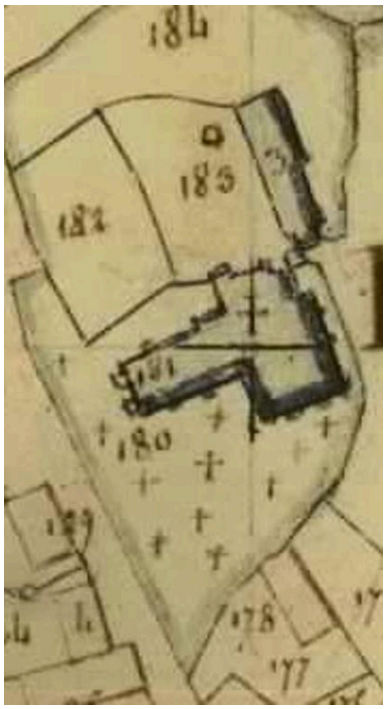

Extrait du plan cadastral de 1819.
Autr. Delachauxme, Autr.
Larose, Repro. Stéphanie Aquilon
IVR52_20127200744NUCA

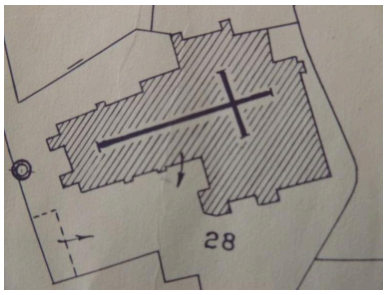

Extrait du plan cadastral de 1982.
IVR52_20127200774NUCA

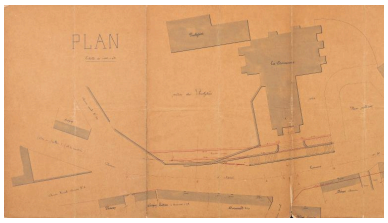

Plan de l'église et du presbytère.
Repro. Yves Guillotin
IVR52_20127200685NUCA

Carte postale représentant l'église
de Beaumont-Pied-de-Bœuf.
Repro. Yves Guillotin
IVR52_20127200082NUCA

L'église dans son environnement.
Phot. Yves Guillotin
IVR52_20127200155NUCA



Vue d'ensemble prise
depuis le sud-ouest.
Phot. Yves Guillotin
IVR52_20127200237NUCA

Vue d'ensemble prise depuis l'ouest.
Phot. Yves Guillotin
IVR52_20127200234NUCA

Vue d'ensemble prise depuis le nord-ouest.
Phot. Yves Guillotin
IVR52_20127200235NUCA

Nef, façade occidentale.
Phot. Yves Guillotin
IVR52_20127200233NUCA



Nef, façade occidentale : entrée principale.
Phot. Yves Guillotin
IVR52_20127200232NUCA



Nef, façade occidentale : portail à voussures.
Phot. Yves Guillotin
IVR52_20127200217NUCA

Nef, façade occidentale, portail, chapiteau 1 (en partant de la gauche) : détail face.
Phot. Yves Guillotin
IVR52_20127200218NUCA

Nef, façade occidentale, portail, chapiteau 1 : sculpture côté.
Phot. Yves Guillotin
IVR52_20127200219NUCA

Nef, façade occidentale, portail, chapiteau 2 : sculpture face.
Phot. Yves Guillotin
IVR52_20127200220NUCA

Nef, façade occidentale, portail, chapiteau 2 : sculpture côté.
Phot. Yves Guillotin
IVR52_20127200221NUCA

Nef, façade occidentale, portail, chapiteau 3 : sculpture côté.
Phot. Yves Guillotin
IVR52_20127200222NUCA

Nef, façade occidentale, portail, chapiteau 3 : sculpture face.
Phot. Yves Guillotin
IVR52_20127200223NUCA

Nef, façade occidentale, portail, chapiteau 4 : sculpture côté.
Phot. Yves Guillotin
IVR52_20127200224NUCA

Nef, façade occidentale, portail, chapiteau 4 : sculpture face.
Phot. Yves Guillotin
IVR52_20127200225NUCA

Nef, façade occidentale, portail : détail des voussures.
Phot. Yves Guillotin
IVR52_20127200226NUCA

Nef, façade occidentale, portail : détail du départ de la voussure supérieure surbaissée.
Phot. Yves Guillotin
IVR52_20127200227NUCA

Nef, façade occidentale, portail : détail de la voussure supérieure surbaissée.
Phot. Yves Guillotin
IVR52_20127200228NUCA



Nef, façade sud.
Phot. Yves Guillotin
IVR52_20127200239NUCA

Nef, façade sud.
Phot. Yves Guillotin
IVR52_20127200240NUCA

Chapelle sud-ouest (transept sud).
Phot. Yves Guillotin
IVR52_20127200238NUCA



Chapelle sud-ouest, prise depuis le sud.

Chapelle sud-ouest.
Phot. Yves Guillotin

Phot. Yves Guillotin
IVR52_20127200241NUCA

IVR52_20127200243NUCA



Chapelle sud-ouest : baie côté sud.
Phot. Yves Guillotin
IVR52_20127200245NUCA

Chapelle sud-est, prise depuis le sud.
Phot. Yves Guillotin
IVR52_20127200242NUCA



Chapelle sud-est : baie.
Phot. Yves Guillotin
IVR52_20127200244NUCA



Chapelle sud-est, baie : détail du chapiteau gauche du remplage.
Phot. Yves Guillotin
IVR52_20127200250NUCA



Chapelle sud-est, baie : détail du chapiteau droit du remplage.
Phot. Yves Guillotin
IVR52_20127200249NUCA



Chapelle sud-est : détail d'une inscription gravée dans la pierre.
Phot. Yves Guillotin
IVR52_20127200251NUCA

Chapelle sud-est (face est) et chevet.
Phot. Yves Guillotin
IVR52_20127200252NUCA



Chapelle nord.
Phot. Yves Guillotin
IVR52_20127200379NUCA



Détail de la chapelle nord
et de la construction pour
l'enfeu au mur nord de la nef.
Phot. Yves Guillotin
IVR52_20127200246NUCA

Nef, mur nord : construction
accolée pour l'enfeu.
Phot. Yves Guillotin
IVR52_20127200380NUCA

Nef : détail du mur nord.
Phot. Yves Guillotin
IVR52_20127200381NUCA

Nef : détail du mur nord.
Phot. Yves Guillotin
IVR52_20127200247NUCA

Nef : détail du mur nord.
Phot. Yves Guillotin
IVR52_20127200248NUCA

Nef : détail du mur nord et contrefort de la façade occidentale.
Phot. Yves Guillotin
IVR52_20127200382NUCA

Vue intérieure depuis l'entrée de la nef.
Phot. Yves Guillotin
IVR52_20117201412NUCA



Vue intérieure de la nef prise depuis le haut de la nef.
Phot. Yves Guillotin
IVR52_20117201414NUCA

Vue intérieure de la nef depuis le chœur.
Phot. Yves Guillotin
IVR52_20117201467NUCA

Enfeu percé dans le mur nord de la nef, chaire, et arcade chapelle nord.
Phot. Yves Guillotin
IVR52_20117201468NUCA

Enfeu percé dans le
mur nord de la nef.
Phot. Yves Guillotin
IVR52_20117201469NUCA

Détail du passage de l'enfeu
vers la chapelle nord.
Phot. Yves Guillotin
IVR52_20117201470NUCA

Voûte du transept : lambris percé
laissant place à un décor (?) en bois.
Phot. Yves Guillotin
IVR52_20137200144NUCA



Chapelles sud et nef,
vues depuis le chœur.
Phot. Yves Guillotin
IVR52_20117201416NUCA



Chœur et chapelles sud.
Phot. Yves Guillotin
IVR52_20117201415NUCA



Chapelles sud prises depuis le chœur.
Phot. Yves Guillotin
IVR52_20117201417NUCA



Vue des chapelles, prise
depuis la chapelle sud-ouest.
Phot. Yves Guillotin
IVR52_20117201418NUCA

Vers la chapelle sud-est.
Phot. Yves Guillotin
IVR52_20117201419NUCA



Vue des chapelles sud, prise
depuis la chapelle sud-est.
Phot. Yves Guillotin
IVR52_20117201420NUCA



Chapelle sud-ouest : porte et baie percée en biais, côté ouest.
Phot. Yves Guillotin
IVR52_20127200492NUCA

Chapelle sud-ouest : lambris de couvrement en accolade.
Phot. Yves Guillotin
IVR52_20127200493NUCA

Détail de l'arcade entre les chapelles sud-est et sud-ouest.
Phot. Yves Guillotin
IVR52_20127200498NUCA

Détail du pilastre de l'arcade lui faisant face (entre les chapelles sud-ouest et sud-est) : motifs de losanges et de cercles.
Phot. Yves Guillotin
IVR52_20127200491NUCA

Pilastre de l'arcade entre la chapelle sud-est et le chœur : décor.
Phot. Yves Guillotin
IVR52_20127200489NUCA

Chapiteau du pilastre.
Phot. Yves Guillotin
IVR52_20127200490NUCA

Pilastre de l'arcade entre le chœur et la chapelle sud-est : décor.
Phot. Yves Guillotin
IVR52_20127200488NUCA

Détail de l'arcature haute entre la chapelle sud-est et le chœur.
Phot. Yves Guillotin
IVR52_20127200499NUCA

Détail de l'engoulant gauche de la poutre, au-dessus de l'arcade.
Phot. Yves Guillotin
IVR52_20127200500NUCA

Détail de l'engoulant droit de la poutre.
Phot. Yves Guillotin
IVR52_20127200501NUCA

Détail de la mouluration au milieu de la poutre.
Phot. Yves Guillotin
IVR52_20127200502NUCA

Chapelle sud-est : détail du lambris de voûtement, entrait et poinçon.
Phot. Yves Guillotin
IVR52_20127200497NUCA

Chapelle sud-est : détail de l'engoulant gauche de l'entrait.
Phot. Yves Guillotin
IVR52_20127200505NUCA

Chapelle sud-est : détail de l'engoulant droit de l'entrait.
Phot. Yves Guillotin
IVR52_20127200503NUCA

Chapelle sud-est : détail de l'entrait au niveau du poinçon.
Phot. Yves Guillotin
IVR52_20127200504NUCA



Chapelle sud-est : baie.
Phot. Yves Guillotin
IVR52_20127200494NUCA



Chapelle sud-est, baie : détail du chapiteau gauche du remplage.
Phot. Yves Guillotin
IVR52_20127200495NUCA



Chapelle sud-est, baie : détail du chapiteau droit du remplage.
Phot. Yves Guillotin
IVR52_20127200496NUCA

Chœur.
Phot. Yves Guillotin
IVR52_20127201413NUCA

Chœur, mur nord : vestige restauré (?) d'un pilastre.
Phot. Yves Guillotin
IVR52_20127200485NUCA

Chœur, mur sud (entre les arcades des deux chapelles) : pilastre faisant face au précédent.
Phot. Yves Guillotin
IVR52_20127200484NUCA



Chœur : entrait faisant office de poutre de gloire.
Phot. Yves Guillotin
IVR52_20127200486NUCA

Chœur, mur nord : porte de la sacristie.
Phot. Yves Guillotin
IVR52_20127200487NUCA

Chapelle nord, mur nord : fragments de peinture murale (arcades ?).
Phot. Yves Guillotin
IVR52_20137200138NUCA



Chapelle nord : niche en biais.
Phot. Yves Guillotin
IVR52_20127200480NUCA



Chapelle nord : détail de l'enduit en fausse pierre.
Phot. Yves Guillotin
IVR52_20127200482NUCA

Chapelle nord : accès à la charpente de l'église. Noter les balustres en bois découpés.
Phot. Yves Guillotin
IVR52_20127200481NUCA

Chapelle nord, pignon :
baie lancéolée.
Phot. Yves Guillotin
IVR52_20127200483NUCA

Dossiers liés

Dossiers de synthèse :
Présentation du village de Beaumont-Pied-de-Bœuf (IA72001907) Pays de la Loire, Sarthe, Beaumont-Pied-de-Bœuf, Village
Les églises de l'aire d'étude : La Forêt de Bercé (IA72001503)
Oeuvre(s) contenue(s) :
Oeuvre(s) en rapport :
Présentation des objets mobiliers de l'église paroissiale Notre-Dame de Beaumont-Pied-de-Bœuf (IM72002677) Pays de la Loire, Sarthe, Beaumont-Pied-de-Bœuf, rue de la Tour

Auteur(s) du dossier : Stéphanie Aquilon
Copyright(s) : (c) Région Pays de la Loire - Inventaire général ; (c) Syndicat de Pays de la Vallée du Loir

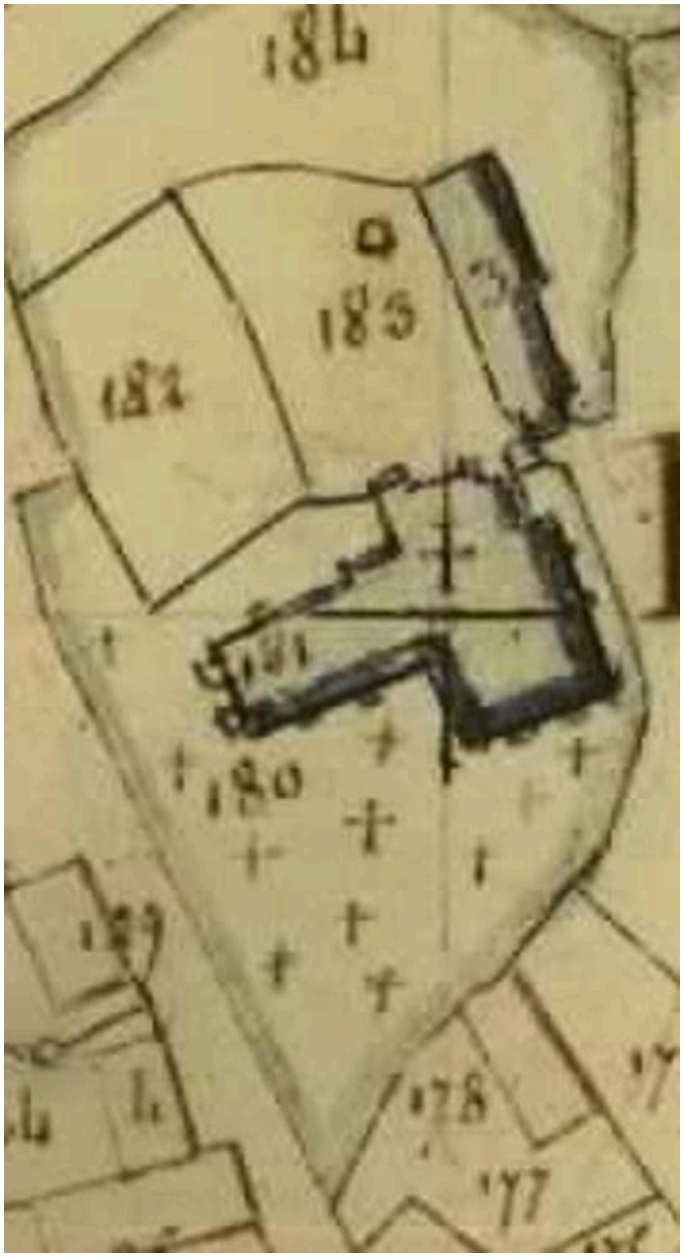

Extrait du plan cadastral de 1819.

Référence du document reproduit :

- Extrait du plan cadastral parcellaire de la commune de Beaumont-Pied-de-Bœuf, 1819, section B1, éch. 1/2500e. (Archives départementales de la Sarthe ; PC 028/6).

IVR52_20127200744NUCA
Auteur de l'illustration (reproduction) : Stéphanie Aquilon
Auteur du document reproduit : Delachauxme, Larose
Échelle : 1:2500e
(c) Région Pays de la Loire - Inventaire général ; (c) Conseil général de la Sarthe
communication libre, reproduction soumise à autorisation

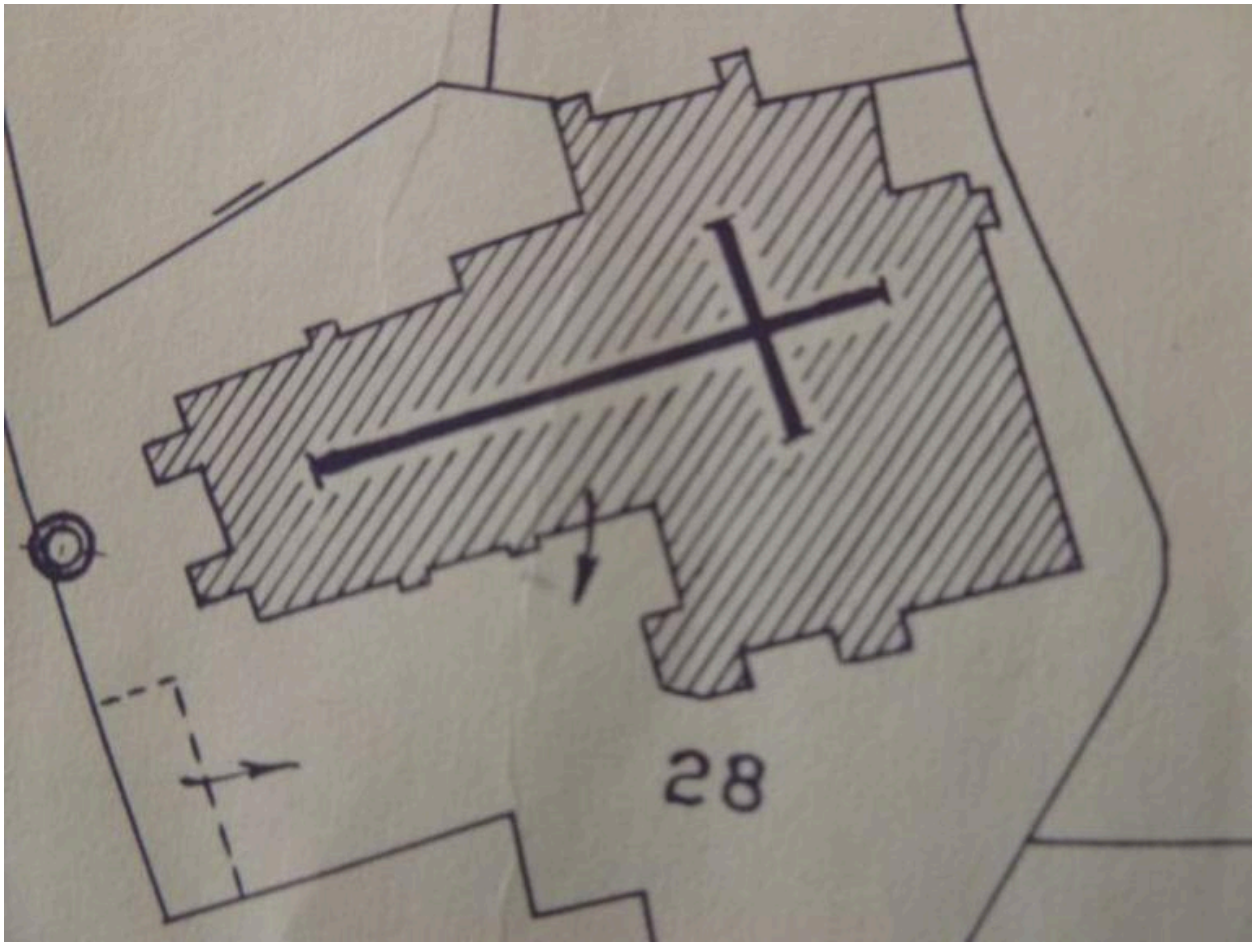

Extrait du plan cadastral de 1982.

Référence du document reproduit :

- Extrait du plan cadastral parcellaire de la commune de Beaumont-Pied-de-Boeuf, révisé en 1959, 2e édition 1982, section AC, éch. 1/1000e. (Mairie de Beaumont-Pied-de-Bœuf).

IVR52_20127200774NUCA
Échelle : 1:1000e
(c) Mairie de Beaumont-Pied-de-Boeuf
communication libre, reproduction soumise à autorisation

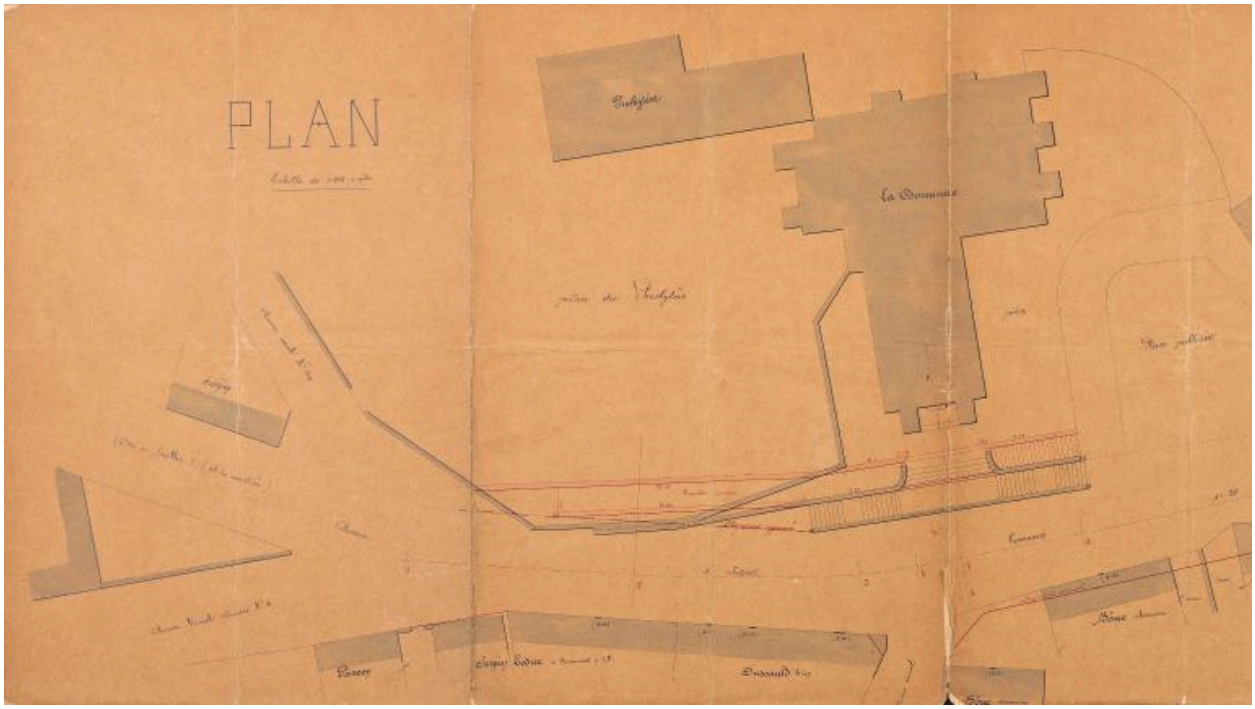

Plan de l'église et du presbytère.

Référence du document reproduit :

- Eglise paroissiale de Beaumont-Pied-de-Bœuf : plan. (Archives départementales de la Sarthe ; 1 FP 78)

IVR52_20127200685NUCA
Auteur de l'illustration (reproduction) : Yves Guillotin
(c) Région Pays de la Loire - Inventaire général ; (c) Conseil général de la Sarthe
communication libre, reproduction soumise à autorisation



Carte postale représentant l'église de Beaumont-Pied-de-Bœuf.

Référence du document reproduit :

- Carte postale. (Collection particulière).

IVR52_20127200082NUCA
Auteur de l'illustration (reproduction) : Yves Guillotin
(c) Région Pays de la Loire - Inventaire général ; (c) Syndicat de Pays de la Vallée du Loir
communication libre, reproduction soumise à autorisation

L'église dans son environnement.

IVR52_20127200155NUCA
Auteur de l'illustration : Yves Guillotin
(c) Région Pays de la Loire - Inventaire général ; (c) Syndicat de Pays de la Vallée du Loir
communication libre, reproduction soumise à autorisation



Vue d'ensemble prise depuis le sud-ouest.

IVR52_20127200237NUCA
Auteur de l'illustration : Yves Guillotin
(c) Région Pays de la Loire - Inventaire général ; (c) Syndicat de Pays de la Vallée du Loir
communication libre, reproduction soumise à autorisation

Vue d'ensemble prise depuis l'ouest.

IVR52_20127200234NUCA
Auteur de l'illustration : Yves Guillotin
(c) Région Pays de la Loire - Inventaire général ; (c) Syndicat de Pays de la Vallée du Loir
communication libre, reproduction soumise à autorisation

Vue d'ensemble prise depuis le nord-ouest.

IVR52_20127200235NUCA
Auteur de l'illustration : Yves Guillotin
(c) Région Pays de la Loire - Inventaire général ; (c) Syndicat de Pays de la Vallée du Loir
communication libre, reproduction soumise à autorisation

Nef, façade occidentale.

IVR52_20127200233NUCA
Auteur de l'illustration : Yves Guillotin
(c) Région Pays de la Loire - Inventaire général ; (c) Syndicat de Pays de la Vallée du Loir
communication libre, reproduction soumise à autorisation



Nef, façade occidentale : entrée principale.

IVR52_20127200232NUCA
Auteur de l'illustration : Yves Guillotin
(c) Région Pays de la Loire - Inventaire général ; (c) Syndicat de Pays de la Vallée du Loir
communication libre, reproduction soumise à autorisation



Nef, façade occidentale : portail à voussures.

IVR52_20127200217NUCA
Auteur de l'illustration : Yves Guillotin
(c) Région Pays de la Loire - Inventaire général ; (c) Syndicat de Pays de la Vallée du Loir
communication libre, reproduction soumise à autorisation

Nef, façade occidentale, portail, chapiteau 1 (en partant de la gauche) : détail face.

IVR52_20127200218NUCA
Auteur de l'illustration : Yves Guillotin
(c) Région Pays de la Loire - Inventaire général ; (c) Syndicat de Pays de la Vallée du Loir
communication libre, reproduction soumise à autorisation

Nef, façade occidentale, portail, chapiteau 1 : sculpture côté.

IVR52_20127200219NUCA
Auteur de l'illustration : Yves Guillotin
(c) Région Pays de la Loire - Inventaire général
communication libre, reproduction soumise à autorisation

Nef, façade occidentale, portail, chapiteau 2 : sculpture face.

IVR52_20127200220NUCA
Auteur de l'illustration : Yves Guillotin
(c) Région Pays de la Loire - Inventaire général ; (c) Syndicat de Pays de la Vallée du Loir
communication libre, reproduction soumise à autorisation

Nef, façade occidentale, portail, chapiteau 2 : sculpture côté.

IVR52_20127200221NUCA
Auteur de l'illustration : Yves Guillotin
(c) Région Pays de la Loire - Inventaire général ; (c) Syndicat de Pays de la Vallée du Loir
communication libre, reproduction soumise à autorisation

Nef, façade occidentale, portail, chapiteau 3 : sculpture côté.

IVR52_20127200222NUCA
Auteur de l'illustration : Yves Guillotin
(c) Région Pays de la Loire - Inventaire général ; (c) Syndicat de Pays de la Vallée du Loir
communication libre, reproduction soumise à autorisation

Nef, façade occidentale, portail, chapiteau 3 : sculpture face.

IVR52_20127200223NUCA
Auteur de l'illustration : Yves Guillotin
(c) Région Pays de la Loire - Inventaire général ; (c) Syndicat de Pays de la Vallée du Loir
communication libre, reproduction soumise à autorisation

Nef, façade occidentale, portail, chapiteau 4 : sculpture côté.

IVR52_20127200224NUCA
Auteur de l'illustration : Yves Guillotin
(c) Région Pays de la Loire - Inventaire général ; (c) Syndicat de Pays de la Vallée du Loir
communication libre, reproduction soumise à autorisation

Nef, façade occidentale, portail, chapiteau 4 : sculpture face.

IVR52_20127200225NUCA
Auteur de l'illustration : Yves Guillotin
(c) Région Pays de la Loire - Inventaire général ; (c) Syndicat de Pays de la Vallée du Loir
communication libre, reproduction soumise à autorisation

Nef, façade occidentale, portail : détail des voussures.

IVR52_20127200226NUCA
Auteur de l'illustration : Yves Guillotin
(c) Région Pays de la Loire - Inventaire général ; (c) Syndicat de Pays de la Vallée du Loir
communication libre, reproduction soumise à autorisation

Nef, façade occidentale, portail : détail du départ de la voussure supérieure surbaissée.

IVR52_20127200227NUCA
Auteur de l'illustration : Yves Guillotin
(c) Région Pays de la Loire - Inventaire général ; (c) Syndicat de Pays de la Vallée du Loir
communication libre, reproduction soumise à autorisation

Nef, façade occidentale, portail : détail de la voussure supérieure surbaissée.

IVR52_20127200228NUCA
Auteur de l'illustration : Yves Guillotin
(c) Région Pays de la Loire - Inventaire général ; (c) Syndicat de Pays de la Vallée du Loir
communication libre, reproduction soumise à autorisation

Nef, façade sud.

IVR52_20127200239NUCA
Auteur de l'illustration : Yves Guillotin
(c) Région Pays de la Loire - Inventaire général ; (c) Syndicat de Pays de la Vallée du Loir
communication libre, reproduction soumise à autorisation

Nef, façade sud.

IVR52_20127200240NUCA
Auteur de l'illustration : Yves Guillotin
(c) Région Pays de la Loire - Inventaire général ; (c) Syndicat de Pays de la Vallée du Loir
communication libre, reproduction soumise à autorisation

Chapelle sud-ouest (transept sud).

IVR52_20127200238NUCA
Auteur de l'illustration : Yves Guillotin
(c) Région Pays de la Loire - Inventaire général ; (c) Syndicat de Pays de la Vallée du Loir
communication libre, reproduction soumise à autorisation



Chapelle sud-ouest, prise depuis le sud.

IVR52_20127200241NUCA
Auteur de l'illustration : Yves Guillotin
(c) Région Pays de la Loire - Inventaire général ; (c) Syndicat de Pays de la Vallée du Loir
communication libre, reproduction soumise à autorisation

Chapelle sud-ouest.

IVR52_20127200243NUCA
Auteur de l'illustration : Yves Guillotin
(c) Région Pays de la Loire - Inventaire général ; (c) Syndicat de Pays de la Vallée du Loir
communication libre, reproduction soumise à autorisation



Chapelle sud-ouest : baie côté sud.

IVR52_20127200245NUCA
Auteur de l'illustration : Yves Guillotin
(c) Région Pays de la Loire - Inventaire général ; (c) Syndicat de Pays de la Vallée du Loir
communication libre, reproduction soumise à autorisation



Chapelle sud-est, prise depuis le sud.

IVR52_20127200242NUCA
Auteur de l'illustration : Yves Guillotin
(c) Région Pays de la Loire - Inventaire général ; (c) Syndicat de Pays de la Vallée du Loir
communication libre, reproduction soumise à autorisation



Chapelle sud-est : baie.

IVR52_20127200244NUCA
Auteur de l'illustration : Yves Guillotin
(c) Région Pays de la Loire - Inventaire général ; (c) Syndicat de Pays de la Vallée du Loir
communication libre, reproduction soumise à autorisation

Chapelle sud-est, baie : détail du chapiteau gauche du remplage.

IVR52_20127200250NUCA
Auteur de l'illustration : Yves Guillotin
(c) Région Pays de la Loire - Inventaire général ; (c) Syndicat de Pays de la Vallée du Loir
communication libre, reproduction soumise à autorisation

Chapelle sud-est, baie : détail du chapiteau droit du remplage.

IVR52_20127200249NUCA
Auteur de l'illustration : Yves Guillotin
(c) Région Pays de la Loire - Inventaire général ; (c) Syndicat de Pays de la Vallée du Loir
communication libre, reproduction soumise à autorisation

Chapelle sud-est : détail d'une inscription gravée dans la pierre.

IVR52_20127200251NUCA
Auteur de l'illustration : Yves Guillotin
(c) Région Pays de la Loire - Inventaire général ; (c) Syndicat de Pays de la Vallée du Loir
communication libre, reproduction soumise à autorisation

Chapelle sud-est (face est) et chevet.

IVR52_20127200252NUCA
Auteur de l'illustration : Yves Guillotin
(c) Région Pays de la Loire - Inventaire général ; (c) Syndicat de Pays de la Vallée du Loir
communication libre, reproduction soumise à autorisation

Chapelle nord.

IVR52_20127200379NUCA
Auteur de l'illustration : Yves Guillotin
(c) Région Pays de la Loire - Inventaire général ; (c) Syndicat de Pays de la Vallée du Loir
communication libre, reproduction soumise à autorisation

Détail de la chapelle nord et de la construction pour l'enfeu au mur nord de la nef.

IVR52_20127200246NUCA
Auteur de l'illustration : Yves Guillotin
(c) Région Pays de la Loire - Inventaire général ; (c) Syndicat de Pays de la Vallée du Loir
communication libre, reproduction soumise à autorisation

Nef, mur nord : construction accolée pour l'enfeu.

IVR52_20127200380NUCA
Auteur de l'illustration : Yves Guillotin
(c) Région Pays de la Loire - Inventaire général ; (c) Syndicat de Pays de la Vallée du Loir
communication libre, reproduction soumise à autorisation

Nef : détail du mur nord.

IVR52_20127200381NUCA
Auteur de l'illustration : Yves Guillotin
(c) Région Pays de la Loire - Inventaire général ; (c) Syndicat de Pays de la Vallée du Loir
communication libre, reproduction soumise à autorisation

Nef : détail du mur nord.

IVR52_20127200247NUCA
Auteur de l'illustration : Yves Guillotin
(c) Région Pays de la Loire - Inventaire général ; (c) Syndicat de Pays de la Vallée du Loir
communication libre, reproduction soumise à autorisation

Nef : détail du mur nord.

IVR52_20127200248NUCA
Auteur de l'illustration : Yves Guillotin
(c) Région Pays de la Loire - Inventaire général ; (c) Syndicat de Pays de la Vallée du Loir
communication libre, reproduction soumise à autorisation

Nef : détail du mur nord et contrefort de la façade occidentale.

IVR52_20127200382NUCA
Auteur de l'illustration : Yves Guillotin
(c) Région Pays de la Loire - Inventaire général ; (c) Syndicat de Pays de la Vallée du Loir
communication libre, reproduction soumise à autorisation



Vue intérieure depuis l'entrée de la nef.

IVR52_20117201412NUCA
Auteur de l'illustration : Yves Guillotin
(c) Région Pays de la Loire - Inventaire général ; (c) Syndicat de Pays de la Vallée du Loir
communication libre, reproduction soumise à autorisation



Vue intérieure de la nef prise depuis le haut de la nef.

IVR52_20117201414NUCA
Auteur de l'illustration : Yves Guillotin
(c) Région Pays de la Loire - Inventaire général ; (c) Syndicat de Pays de la Vallée du Loir
communication libre, reproduction soumise à autorisation

Vue intérieure de la nef depuis le chœur.

IVR52_20117201467NUCA
Auteur de l'illustration : Yves Guillotin
(c) Région Pays de la Loire - Inventaire général ; (c) Syndicat de Pays de la Vallée du Loir
communication libre, reproduction soumise à autorisation

Enfeu percé dans le mur nord de la nef, chaire, et arcade chapelle nord.

IVR52_20117201468NUCA
Auteur de l'illustration : Yves Guillotin
(c) Région Pays de la Loire - Inventaire général ; (c) Syndicat de Pays de la Vallée du Loir
communication libre, reproduction soumise à autorisation

Enfeu percé dans le mur nord de la nef.

IVR52_20117201469NUCA
Auteur de l'illustration : Yves Guillotin
(c) Région Pays de la Loire - Inventaire général ; (c) Syndicat de Pays de la Vallée du Loir
communication libre, reproduction soumise à autorisation



Détail du passage de l'enfeu vers la chapelle nord.

IVR52_20117201470NUCA
Auteur de l'illustration : Yves Guillotin
(c) Région Pays de la Loire - Inventaire général ; (c) Syndicat de Pays de la Vallée du Loir
communication libre, reproduction soumise à autorisation



Voûte du transept : lambris percé laissant place à un décor (?) en bois.

IVR52_20137200144NUCA
Auteur de l'illustration : Yves Guillotin
(c) Région Pays de la Loire - Inventaire général ; (c) Syndicat de Pays de la Vallée du Loir
communication libre, reproduction soumise à autorisation



Chapelles sud et nef, vues depuis le chœur.

IVR52_20117201416NUCA
Auteur de l'illustration : Yves Guillotin
(c) Région Pays de la Loire - Inventaire général ; (c) Syndicat de Pays de la Vallée du Loir
communication libre, reproduction soumise à autorisation

Chœur et chapelles sud.

IVR52_20117201415NUCA
Auteur de l'illustration : Yves Guillotin
(c) Région Pays de la Loire - Inventaire général ; (c) Syndicat de Pays de la Vallée du Loir
communication libre, reproduction soumise à autorisation



Chapelles sud prises depuis le chœur.

IVR52_20117201417NUCA
Auteur de l'illustration : Yves Guillotin
(c) Région Pays de la Loire - Inventaire général ; (c) Syndicat de Pays de la Vallée du Loir
communication libre, reproduction soumise à autorisation



Vue des chapelles, prise depuis la chapelle sud-ouest.

IVR52_20117201418NUCA
Auteur de l'illustration : Yves Guillotin
(c) Région Pays de la Loire - Inventaire général ; (c) Syndicat de Pays de la Vallée du Loir
communication libre, reproduction soumise à autorisation

Vers la chapelle sud-est.

IVR52_20117201419NUCA
Auteur de l'illustration : Yves Guillotin
(c) Région Pays de la Loire - Inventaire général ; (c) Syndicat de Pays de la Vallée du Loir
communication libre, reproduction soumise à autorisation



Vue des chapelles sud, prise depuis la chapelle sud-est.

IVR52_20117201420NUCA
Auteur de l'illustration : Yves Guillotin
(c) Région Pays de la Loire - Inventaire général ; (c) Syndicat de Pays de la Vallée du Loir
communication libre, reproduction soumise à autorisation

Chapelle sud-ouest : porte et baie percée en biais, côté ouest.

IVR52_20127200492NUCA
Auteur de l'illustration : Yves Guillotin
(c) Région Pays de la Loire - Inventaire général ; (c) Syndicat de Pays de la Vallée du Loir
communication libre, reproduction soumise à autorisation

Chapelle sud-ouest : lambris de couvrement en accolade.

IVR52_20127200493NUCA
Auteur de l'illustration : Yves Guillotin
(c) Région Pays de la Loire - Inventaire général ; (c) Syndicat de Pays de la Vallée du Loir
communication libre, reproduction soumise à autorisation

Détail de l'arcade entre les chapelles sud-est et sud-ouest.

IVR52_20127200498NUCA
Auteur de l'illustration : Yves Guillotin
(c) Région Pays de la Loire - Inventaire général ; (c) Syndicat de Pays de la Vallée du Loir
communication libre, reproduction soumise à autorisation

Détail du pilastre de l'arcade lui faisant face (entre les chapelles sud-ouest et sud-est) : motifs de losanges et de cercles.

IVR52_20127200491NUCA
Auteur de l'illustration : Yves Guillotin
(c) Région Pays de la Loire - Inventaire général ; (c) Syndicat de Pays de la Vallée du Loir
communication libre, reproduction soumise à autorisation

Pilastre de l'arcade entre la chapelle sud-est et le chœur : décor.

IVR52_20127200489NUCA
Auteur de l'illustration : Yves Guillotin
(c) Région Pays de la Loire - Inventaire général ; (c) Syndicat de Pays de la Vallée du Loir
communication libre, reproduction soumise à autorisation

Chapiteau du pilastre.

IVR52_20127200490NUCA
Auteur de l'illustration : Yves Guillotin
(c) Région Pays de la Loire - Inventaire général ; (c) Syndicat de Pays de la Vallée du Loir
communication libre, reproduction soumise à autorisation

Pilastre de l'arcade entre le chœur et la chapelle sud-est : décor.

IVR52_20127200488NUCA
Auteur de l'illustration : Yves Guillotin
(c) Région Pays de la Loire - Inventaire général ; (c) Syndicat de Pays de la Vallée du Loir
communication libre, reproduction soumise à autorisation

Détail de l'arcature haute entre la chapelle sud-est et le chœur.

IVR52_20127200499NUCA
Auteur de l'illustration : Yves Guillotin
(c) Région Pays de la Loire - Inventaire général ; (c) Syndicat de Pays de la Vallée du Loir
communication libre, reproduction soumise à autorisation

Détail de l'engoulant gauche de la poutre, au-dessus de l'arcade.

IVR52_20127200500NUCA
Auteur de l'illustration : Yves Guillotin
(c) Région Pays de la Loire - Inventaire général ; (c) Syndicat de Pays de la Vallée du Loir
communication libre, reproduction soumise à autorisation

Détail de l'engoulant droit de la poutre.

IVR52_20127200501NUCA
Auteur de l'illustration : Yves Guillotin
(c) Région Pays de la Loire - Inventaire général ; (c) Syndicat de Pays de la Vallée du Loir
communication libre, reproduction soumise à autorisation

Détail de la mouluration au milieu de la poutre.

IVR52_20127200502NUCA
Auteur de l'illustration : Yves Guillotin
(c) Région Pays de la Loire - Inventaire général ; (c) Syndicat de Pays de la Vallée du Loir
communication libre, reproduction soumise à autorisation

Chapelle sud-est : détail du lambris de voûtement, entrait et poinçon.

IVR52_20127200497NUCA
Auteur de l'illustration : Yves Guillotin
(c) Région Pays de la Loire - Inventaire général ; (c) Syndicat de Pays de la Vallée du Loir
communication libre, reproduction soumise à autorisation

Chapelle sud-est : détail de l'engoulant gauche de l'entrait.

IVR52_20127200505NUCA
Auteur de l'illustration : Yves Guillotin
(c) Région Pays de la Loire - Inventaire général ; (c) Syndicat de Pays de la Vallée du Loir
communication libre, reproduction soumise à autorisation

Chapelle sud-est : détail de l'engoulant droit de l'entrait.

IVR52_20127200503NUCA
Auteur de l'illustration : Yves Guillotin
(c) Région Pays de la Loire - Inventaire général ; (c) Syndicat de Pays de la Vallée du Loir
communication libre, reproduction soumise à autorisation

Chapelle sud-est : détail de l'entrait au niveau du poinçon.

IVR52_20127200504NUCA
Auteur de l'illustration : Yves Guillotin
(c) Région Pays de la Loire - Inventaire général ; (c) Syndicat de Pays de la Vallée du Loir
communication libre, reproduction soumise à autorisation

Chapelle sud-est : baie.

IVR52_20127200494NUCA
Auteur de l'illustration : Yves Guillotin
(c) Région Pays de la Loire - Inventaire général ; (c) Syndicat de Pays de la Vallée du Loir
communication libre, reproduction soumise à autorisation



Chapelle sud-est, baie : détail du chapiteau gauche du remplage.

IVR52_20127200495NUCA
Auteur de l'illustration : Yves Guillotin
(c) Région Pays de la Loire - Inventaire général ; (c) Syndicat de Pays de la Vallée du Loir
communication libre, reproduction soumise à autorisation

Chapelle sud-est, baie : détail du chapiteau droit du remplage.

IVR52_20127200496NUCA
Auteur de l'illustration : Yves Guillotin
(c) Région Pays de la Loire - Inventaire général ; (c) Syndicat de Pays de la Vallée du Loir
communication libre, reproduction soumise à autorisation

Chœur.

IVR52_20127201413NUCA
Auteur de l'illustration : Yves Guillotin
(c) Région Pays de la Loire - Inventaire général ; (c) Syndicat de Pays de la Vallée du Loir
communication libre, reproduction soumise à autorisation

Chœur, mur nord : vestige restauré (?) d'un pilastre.

IVR52_20127200485NUCA
Auteur de l'illustration : Yves Guillotin
(c) Région Pays de la Loire - Inventaire général ; (c) Syndicat de Pays de la Vallée du Loir
communication libre, reproduction soumise à autorisation

Chœur, mur sud (entre les arcades des deux chapelles) : pilastre faisant face au précédent.

IVR52_20127200484NUCA
Auteur de l'illustration : Yves Guillotin
(c) Région Pays de la Loire - Inventaire général ; (c) Syndicat de Pays de la Vallée du Loir
communication libre, reproduction soumise à autorisation



Chœur : entrait faisant office de poutre de gloire.

IVR52_20127200486NUCA
Auteur de l'illustration : Yves Guillotin
(c) Région Pays de la Loire - Inventaire général ; (c) Syndicat de Pays de la Vallée du Loir
communication libre, reproduction soumise à autorisation

Chœur, mur nord : porte de la sacristie.

IVR52_20127200487NUCA
Auteur de l'illustration : Yves Guillotin
(c) Région Pays de la Loire - Inventaire général ; (c) Syndicat de Pays de la Vallée du Loir
communication libre, reproduction soumise à autorisation

Chapelle nord, mur nord : fragments de peinture murale (arcades ?).

IVR52_20137200138NUCA
Auteur de l'illustration : Yves Guillotin
(c) Région Pays de la Loire - Inventaire général ; (c) Syndicat de Pays de la Vallée du Loir
communication libre, reproduction soumise à autorisation



Chapelle nord : niche en biais.

IVR52_20127200480NUCA
Auteur de l'illustration : Yves Guillotin
(c) Région Pays de la Loire - Inventaire général ; (c) Syndicat de Pays de la Vallée du Loir
communication libre, reproduction soumise à autorisation



Chapelle nord : détail de l'enduit en fausse pierre.

IVR52_20127200482NUCA
Auteur de l'illustration : Yves Guillotin
(c) Région Pays de la Loire - Inventaire général ; (c) Syndicat de Pays de la Vallée du Loir
communication libre, reproduction soumise à autorisation

Chapelle nord : accès à la charpente de l'église. Noter les balustres en bois découpés.

IVR52_20127200481NUCA
Auteur de l'illustration : Yves Guillotin
(c) Région Pays de la Loire - Inventaire général ; (c) Syndicat de Pays de la Vallée du Loir
communication libre, reproduction soumise à autorisation

Chapelle nord, pignon : baie lancéolée.

IVR52_20127200483NUCA
Auteur de l'illustration : Yves Guillotin
(c) Région Pays de la Loire - Inventaire général ; (c) Syndicat de Pays de la Vallée du Loir
communication libre, reproduction soumise à autorisation