Pays de la Loire, Mayenne
Saint-Léger
la Bruyère

Ferme, puis écart - la Bruyère, Saint-Léger

Références du dossier

Numéro de dossier : IA53003092
Date de l'enquête initiale : 2005
Date(s) de rédaction : 2005
Cadre de l'étude : inventaire topographique
Degré d'étude : repéré

Désignation

Dénomination : ferme, écart
Parties constituantes non étudiées : étable, puits

Compléments de localisation

Milieu d'implantation : en écart
Références cadastrales : 1842, D, 361 ; 1982, D, 250, 265 à 267

Historique

En 1842, la Bruyère constituait une partie de l'écart des Côneries. Elle comprenait simplement un petit logis-étable. Celui-ci a été complètement remanié sans doute dans les années 1980. Deux autres logis-étables ont été construits dans la deuxième moitié du XIXe siècle. Ils ont été remaniés dans le troisième quart du XXe siècle.

Période(s) principale(s) : Temps modernes, 2e moitié 19e siècle, 3e quart 20e siècle, 4e quart 20e siècle

Description

Les trois anciens logis-étables, aujourd'hui maisons, sont construits en moellons de grès. Le plus ancien, à l'ouest, est maintenant couvert de tuiles mécaniques. Ses murs ont été enduits et ses baies encadrées de ciment. Les deux autres sont pourvus d'un comble à surcroît. Celui qui est situé au sud est couvert d'ardoises en fibrociment et ses ouvertures sont en brique. Celui qui prend place à l'est a une toiture d'ardoise. Ses baies ont été refaites en ciment et en bois. Un puits voûté se trouve au-devant. La Bruyère fait partie de l'écart des Côneries qui appartient au type II.

Eléments descriptifs

Matériau(x) du gros-oeuvre, mise en oeuvre et revêtement : grès, moellon sans chaîne en pierre de taille
Matériau(x) de couverture : ardoise, tuile mécanique, matériau synthétique en couverture
Étage(s) ou vaisseau(x) : en rez-de-chaussée, comble à surcroît
Type(s) de couverture : toit à longs pans

Statut, intérêt et protection

Statut de la propriété : propriété privée

Illustrations

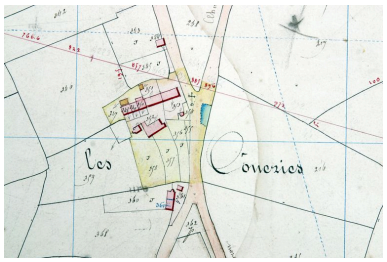

Extrait du plan cadastral
de 1842, section D3.
Phot. François Lasa
IVR52_20045302858NUCA

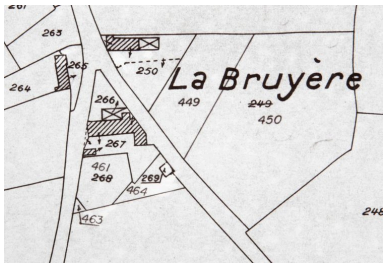

Extrait du plan cadastral révisé
en 1936, réédité en 1982 et
régulièrement mis à jour entre
1982 et 2002, section D3.
Phot. François Lasa
IVR52_20055301238NUCA

Le logis-étable ouest vu depuis l'est.
Phot. François Lasa
IVR52_20055301605NUCA

Le logis-étable sud vu depuis l'ouest.
Phot. François Lasa
IVR52_20055301604NUCA

Le logis-étable est vu depuis le sud.
Phot. François Lasa
IVR52_20055301606NUCA

Dossiers liés

Est partie constituante de : Écart, les Côsneries, Saint-Léger (IA53003091) Pays de la Loire, Mayenne, Saint-Léger, les Côsneries
Dossiers de synthèse :
Les écarts de la commune de Saint-Léger (IA53003070) Pays de la Loire, Mayenne, Saint-Léger
Oeuvre(s) contenue(s) :
Oeuvre(s) en rapport :
Saint-Léger, présentation de la commune (IA53003066) Pays de la Loire, Mayenne, Saint-Léger

Auteur(s) du dossier : Nicolas Foisneau, Christian Davy
Copyright(s) : (c) Région Pays de la Loire - Inventaire général ; (c) Conseil départemental de la Mayenne

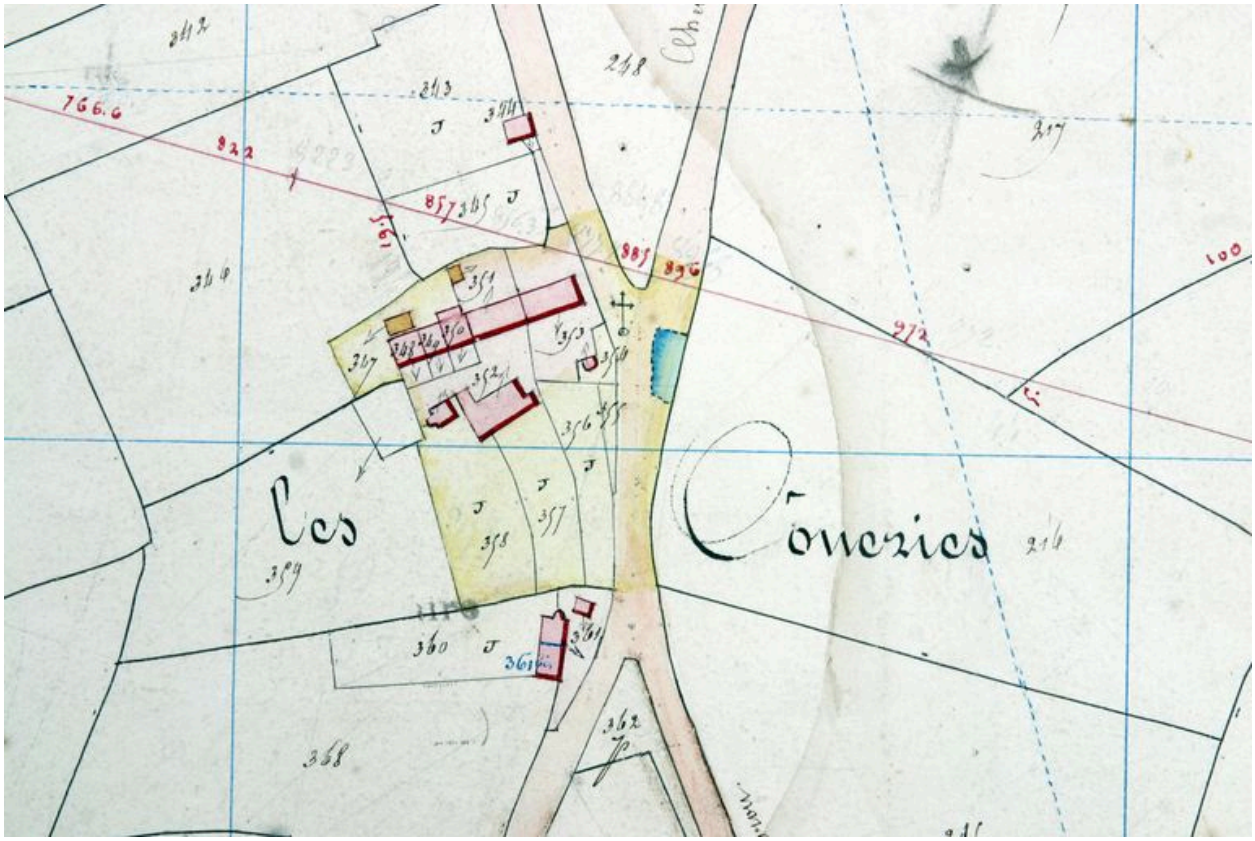

Extrait du plan cadastral de 1842, section D3.

IVR52_20045302858NUCA
Auteur de l'illustration : François Lasa
Date de prise de vue : 2004
(c) Conseil départemental de la Mayenne ; (c) Région Pays de la Loire - Inventaire général
reproduction soumise à autorisation du titulaire des droits d'exploitation

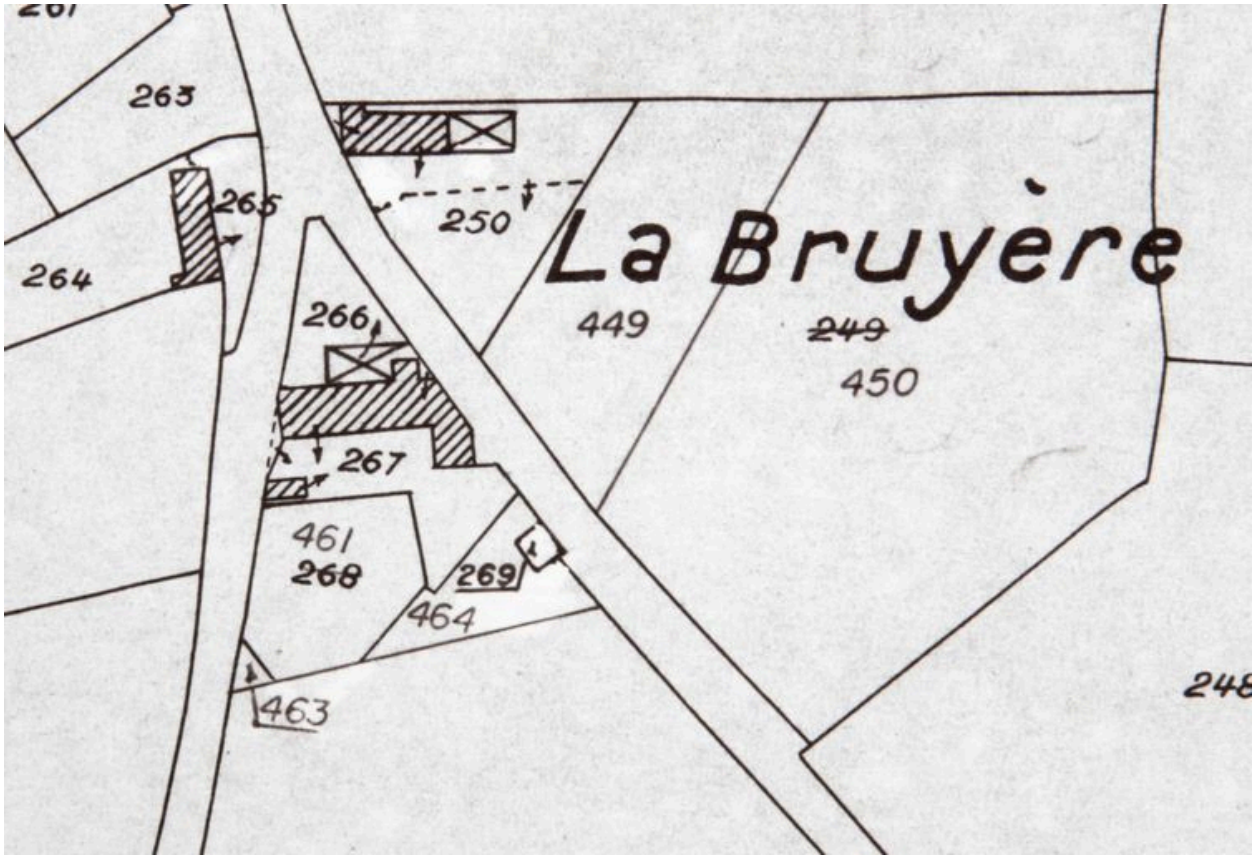

Extrait du plan cadastral révisé en 1936, réédité en 1982 et régulièrement mis à jour entre 1982 et 2002, section D3.

IVR52_20055301238NUCA
Auteur de l'illustration : François Lasa
Date de prise de vue : 2005
(c) Ministère du budget, des comptes publics et de la réforme de l'Etat ; (c) Région Pays de la Loire - Inventaire général
reproduction soumise à autorisation du titulaire des droits d'exploitation

Le logis-étable ouest vu depuis l'est.

IVR52_20055301605NUCA
Auteur de l'illustration : François Lasa
(c) Région Pays de la Loire - Inventaire général
reproduction soumise à autorisation du titulaire des droits d'exploitation

Le logis-étable sud vu depuis l'ouest.

IVR52_20055301604NUCA
Auteur de l'illustration : François Lasa
(c) Région Pays de la Loire - Inventaire général
reproduction soumise à autorisation du titulaire des droits d'exploitation

Le logis-étable est vu depuis le sud.

IVR52_20055301606NUCA
Auteur de l'illustration : François Lasa
(c) Région Pays de la Loire - Inventaire général
reproduction soumise à autorisation du titulaire des droits d'exploitation