Pays de la Loire, Sarthe
La Chapelle-aux-Choux
la Châtaigneraie

Château de La Châtaigneraie

Références du dossier

Numéro de dossier : IA72000747
Date de l'enquête initiale : 2007
Date(s) de rédaction : 2007
Cadre de l'étude : inventaire topographique
Degré d'étude : étudié

Désignation

Dénomination : château
Précision sur la dénomination : de La Châtaigneraie
Parties constituantes non étudiées : dépendance, jardin

Compléments de localisation

Milieu d'implantation : isolé
Références cadastrales : 2008, D1, 398-399

Historique

Ce château fut construit ex-nihilo à partir de 1880 dans le parc de Vauduchou, par l'architecte angevin Dessauze pour Henri Boutrais, époux de Marie Potry (héritière de Vauduchou). Henri Boutrais était le fils de Eugène Boutrais Président de la cour d'appel d'Angers. Par mariage, La Châtaigneraie passe ensuite à M. de Beauvais qui épouse Geneviève Potry, et enfin à M. Graffin qui épouse Antoinette Gendron. La maison de la Châtaigneraie revendue plusieurs fois est aujourd'hui complètement restaurée et le parc paysager modifié : un escalier monumental descend dans de nouveaux jardins ornés de statues et de vases.

Période(s) principale(s) : 4e quart 19e siècle, limite 20e siècle 21e siècle
Dates : 1882 (daté par source)
Auteur(s) de l'oeuvre : Dessauze (architecte, attribution par source)

Description

Eléments descriptifs

Matériau(x) du gros-oeuvre, mise en oeuvre et revêtement : pierre de taille
Matériau(x) de couverture : ardoise
Étage(s) ou vaisseau(x) : 1 étage carré, étage de comble
Type(s) de couverture : toit à longs pans ; toit en pavillon ; toit à longs pans brisés
Escaliers : escalier dans-œuvre

Typologies et état de conservation

État de conservation : restauré, remanié

Statut, intérêt et protection

Statut de la propriété : propriété privée

Illustrations

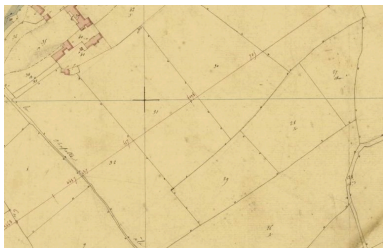

Plan en 1845 : la maison de la Châtaigneraie n'existe pas.
IVR52_20077210253NUCA

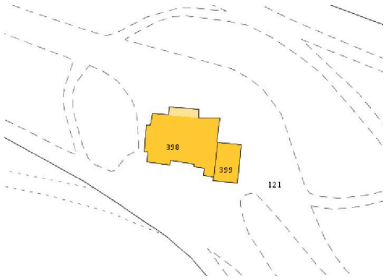

Extrait du plan cadastral en 2008.
IVR52_20077210235NUCA

Vue générale de la façade ouest.
Autr. Auguste Cocu, Phot. Jean-Baptiste (reproduction) Darrasse
IVR52_20067205567NUCA

Vue de volume de la façade sur la cour.
Autr. E. Huguet, Phot. Jean-Baptiste (reproduction) Darrasse
IVR52_20067205566NUCA

Dossiers liés

Dossiers de synthèse :
Logis, manoirs et châteaux de l'aire d'étude du Lude (IA72002017)
Oeuvre(s) contenue(s) :
Oeuvre(s) en rapport :
La Chapelle-aux-Choux : présentation de la commune (IA72000784) Pays de la Loire, Sarthe, La Chapelle-aux-Choux

Auteur(s) du dossier : Christine Toulier
Copyright(s) : (c) Région Pays de la Loire - Inventaire général

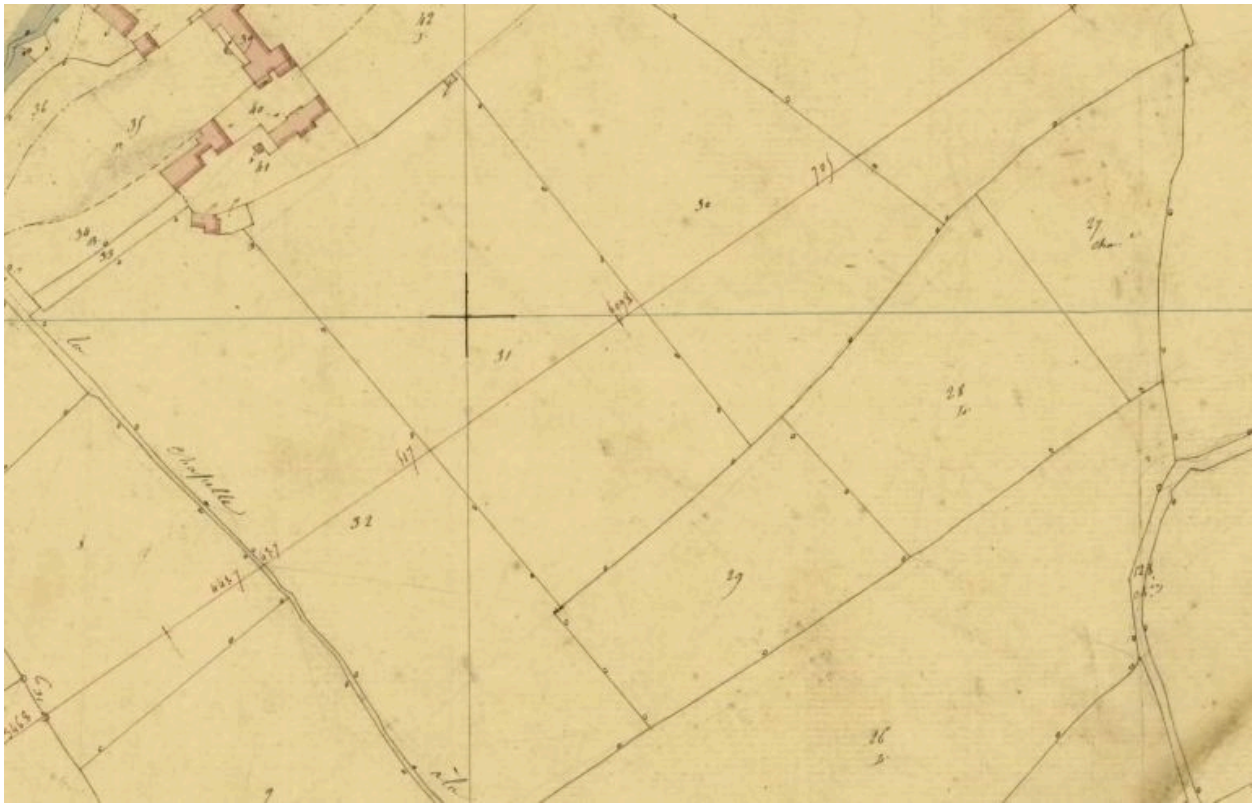

Plan en 1845 : la maison de la Châtaigneraie n'existe pas.

Référence du document reproduit :

- Extrait du plan cadastral de 1845, section D1, éch. 1:2000e. (Archives départementales de la Sarthe ; PC 061/1).

IVR52_20077210253NUCA
(c) Conseil départemental de la Sarthe
reproduction soumise à autorisation du titulaire des droits d'exploitation

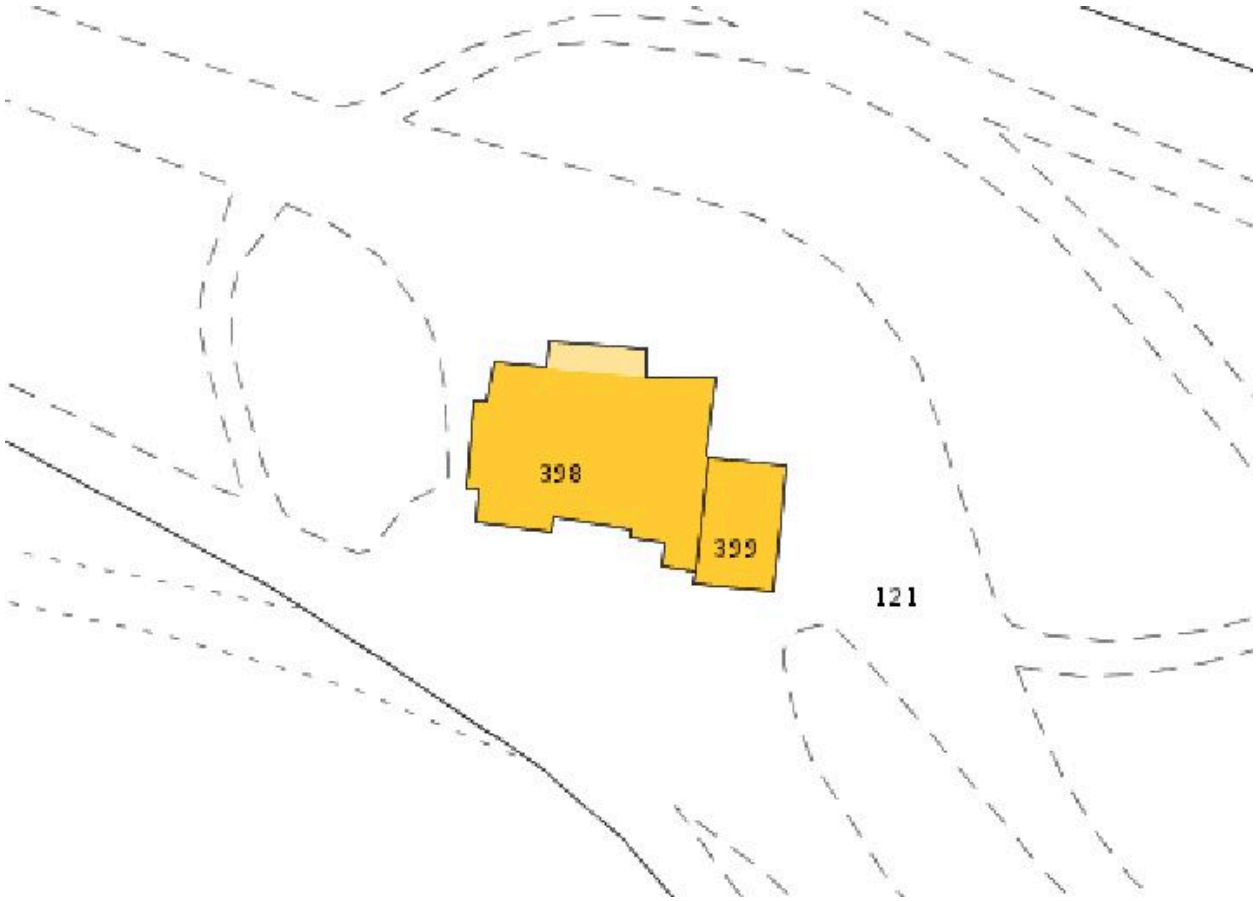

Extrait du plan cadastral en 2008.

IVR52_20077210235NUCA
(c) Direction générale des impôts - Cadastre
reproduction soumise à autorisation du titulaire des droits d'exploitation

Vue générale de la façade ouest.

IVR52_20067205567NUCA
Auteur de l'illustration : Jean-Baptiste (reproduction) Darrasse
Auteur du document reproduit : Auguste Cocu
(c) Région Pays de la Loire - Inventaire général ; (c) Collection particulière
reproduction soumise à autorisation du titulaire des droits d'exploitation



Vue de volume de la façade sur la cour.

Référence du document reproduit :

- Carte postale ancienne. (Collection particulière, Galbrun-Chouteau).

IVR52_20067205566NUCA
Auteur de l'illustration : Jean-Baptiste (reproduction) Darrasse
Auteur du document reproduit : E. Huguet
(c) Région Pays de la Loire - Inventaire général ; (c) Collection particulière
reproduction soumise à autorisation du titulaire des droits d'exploitation