Pays de la Loire, Vendée
Benet
Bourg
rue des Granges Dixmières, numéro 4 du schéma du cimetière

Croix de cimetière

Références du dossier

Numéro de dossier : IA85003480
Date de l'enquête initiale : 2023
Date(s) de rédaction : 2023
Cadre de l'étude : inventaire topographique Vallée de la Sèvre Niortaise, Marais poitevin
Degré d'étude : recensé

Désignation

Dénomination : croix de cimetière

Compléments de localisation

Milieu d'implantation : en village
Références cadastrales : 2023, AE, 225

Historique

La croix a été érigée en 1889, au moment de l'ouverture du cimetière. Elle a été conçue par Louis Roturier, agent voyer cantonal à Maillezais, en même temps que l'aménagement du cimetière lui-même. Selon ce projet, présenté le 31 juillet 1889, la croix a été construite en pierre de Lavoux (Vienne).

Période(s) principale(s) : 4e quart 19e siècle
Dates : 1889 (daté par source)
Auteur(s) de l'oeuvre : Louis Roturier (agent voyer, attribution par source)

Description

La croix est placée au centre du cimetière, au carrefour des deux allées principales. La croix, tréflée et à fût aux arêtes abattues, s'élève au-dessus d'un socle à deux niveaux et d'un emmarchement. Le niveau supérieur présente un fronton sur chaque face. La face antérieure est ornée des instruments de la Passion du Christ (couronne d'épines et clous). L'inscription INRI est observée au centre de la croix.

Eléments descriptifs

Matériau(x) du gros-oeuvre, mise en oeuvre et revêtement : calcaire, pierre de taille
Couvrements :

Décor

Techniques : sculpture
Représentations : instruments de la Passion,

Statut, intérêt et protection

Statut de la propriété : propriété publique

Références documentaires

Documents d'archive

- Archives municipales de Benet ; 2 M 6. **1889 : aménagement du nouveau cimetière de Benet.**

Illustrations



Schéma de répartition des tombeaux relevés dans le cimetière de Benet.
Phot. Yannis Suire
IVR52_20238501581NUCA

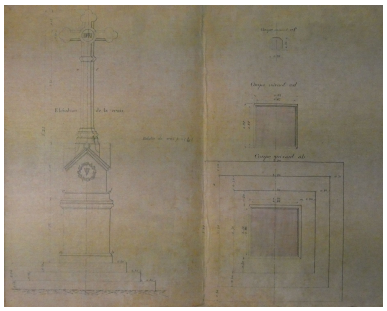

Projet de croix de cimetière, par Louis Roturier, 31 juillet 1889.
Repro. Yannis Suire
IVR52_20238502300NUCA

Vue d'ensemble.
Phot. Yannis Suire
IVR52_20238501610NUCA

Détail de la croix, avec les instruments de la Passion.
Phot. Yannis Suire
IVR52_20238501611NUCA

Dossiers liés

Oeuvre(s) contenue(s) :
Oeuvre(s) en rapport :
Cimetière de Benet (IA85003438) Pays de la Loire, Vendée, Benet, Bourg, rue des Granges Dixmières

Auteur(s) du dossier : Yannis Suire

Copyright(s) : (c) Région Pays de la Loire - Inventaire général ; (c) Conseil départemental de la Vendée



Schéma de répartition des tombeaux relevés dans le cimetière de Benet.

IVR52_20238501581NUCA
Auteur de l'illustration : Yannis Suire
Date de prise de vue : 2023
(c) Région Pays de la Loire - Inventaire général ; (c) Conseil départemental de la Vendée
communication libre, reproduction soumise à autorisation

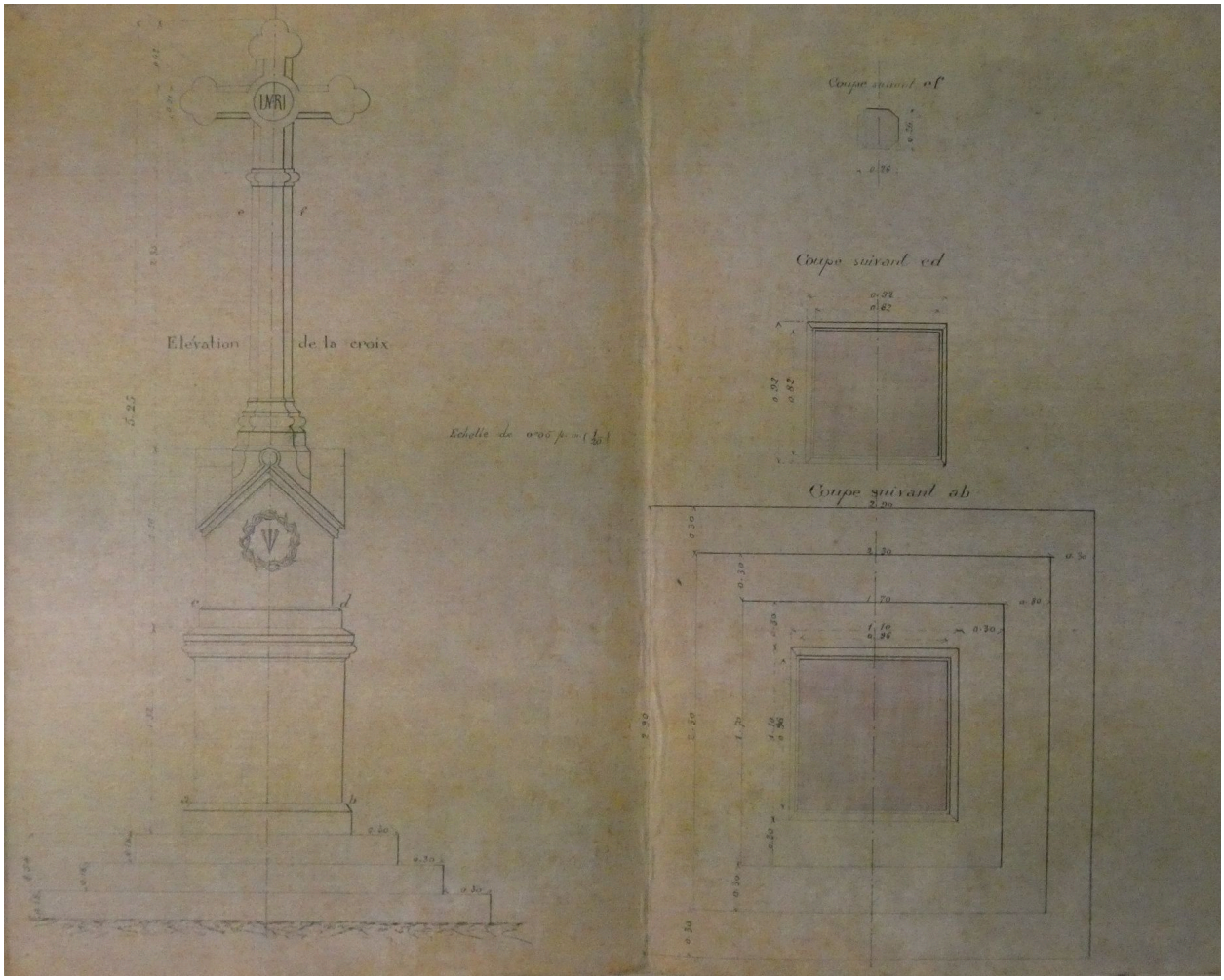

Projet de croix de cimetière, par Louis Roturier, 31 juillet 1889.

Référence du document reproduit :

- Archives municipales de Benet ; 2 M 6. **1889 : aménagement du nouveau cimetière de Benet.**

IVR52_20238502300NUCA
Auteur de l'illustration (reproduction) : Yannis Suire
Date de prise de vue : 2023
(c) Région Pays de la Loire - Inventaire général ; (c) Conseil départemental de la Vendée ; (c) Archives municipales de Benet
communication libre, reproduction soumise à autorisation

Vue d'ensemble.

IVR52_20238501610NUCA
Auteur de l'illustration : Yannis Suire
Date de prise de vue : 2023
(c) Région Pays de la Loire - Inventaire général ; (c) Conseil départemental de la Vendée
communication libre, reproduction soumise à autorisation

Détail de la croix, avec les instruments de la Passion.

IVR52_20238501611NUCA
Auteur de l'illustration : Yannis Suire
Date de prise de vue : 2023
(c) Région Pays de la Loire - Inventaire général ; (c) Conseil départemental de la Vendée
communication libre, reproduction soumise à autorisation