Pays de la Loire, Sarthe
Jupilles
place Albert-Baïardi

Église paroissiale Saint-Pierre de Jupilles

Références du dossier

Numéro de dossier : IA72001260
Date de l'enquête initiale : 2010
Date(s) de rédaction : 2010
Cadre de l'étude : inventaire topographique Forêt de Bercé
Degré d'étude : étudié

Désignation

Dénomination : église paroissiale
Vocable : Saint-Pierre
Parties constituantes non étudiées : chapelle

Compléments de localisation

Milieu d'implantation : en village
Références cadastrales : 1818, C1, 275 ; 2005, AB, 76

Historique

Vallée et Latouche relèvent la mention écrite suivante en 1068 : ecclesia sancti Petri Jupiliarum. L'église paroissiale Saint-Pierre est composée d'une simple nef du XIe siècle qui a été prolongée d'un chœur au XVIe siècle. Côté sud, au niveau du collage nef-chœur, une porte datable du début du XVIe siècle devait permettre l'accès au petit cimetière disparu. Une sacristie a été ajoutée dans la seconde moitié du XVIIIe siècle, ce qui a occasionné le percement du mur sud du chœur et la création d'une porte intérieure flanquée de pilastres cannelés et couverte d'un fronton en plein cintre. De nombreux travaux sont réalisés au XIXe siècle, souvent freinés pour des questions de financement : réparation du clocher suite à sa dégradation par la pose d'un drapeau en 1848 (1851), construction de la tribune à l'entrée de la nef (1863), restauration et peinture du lambris, construction d'une voûte sous le clocher et d'une tourelle d'accès, d'après les plans et devis de M. Travers de La Chartre (1865). Des travaux supplémentaires sont entrepris entre 1883 et 1885 sous la direction de l'architecte Pascal Vérité (qui prend la suite de M. Vigneau, ingénieur civil au Mans, rédacteur des plans et devis des travaux projetés en 1881-1882, et réduit les coûts), par l'entrepreneur Arthur Joly : le perron en pierre est remplacé, la porte principale refaite, le clocher en charpente reconstruit pour recevoir une nouvelle cloche (l'ancienne, qui est cassée, est vendue), la couverture en ardoises et la flèche refaites, et à l'intérieur les murs enduits, le pavage repris et le lambris refait en sapin du nord. Un ravalement de la façade et une réfection du porche ont été réalisés en 1987.

Période(s) principale(s) : 11e siècle, 16e siècle, 2e moitié 18e siècle
Auteur(s) de l'oeuvre : Pascal Vérité (architecte, attribution par source), Arthur Joly (entrepreneur, attribution par source)

Description

La façade occidentale de l'église est placée dans l'axe de la rue principale du bourg. Le portail d'entrée, en arc brisé, se trouve sous l'auspice du Christ bénissant. Le clocher se caractérise par un abat-son à deux niveaux. A droite du perron de l'église subsiste un rare exemple de pierre à bannir. L'église se compose d'une simple nef et d'un chœur à chevet plat, le tout couvert d'une voûte lambrissée. La nef est construite en petit appareil. Elle est éclairée par une baie en plein cintre sur le mur-pignon occidental et par deux étroites baies en plein cintre côté sud. A l'intérieur, les murs ont été recouverts d'un parement imitant la pierre de taille. Le chœur est éclairé par quatre baies en plein cintre à lancettes : une au nord, une dans l'axe du chevet et deux autres au sud. Quelques vestiges de vitraux de la Renaissance subsistent dans deux de ces

baies. Côté sud, la sacristie a été ajoutée entre deux baies du chœur. De plan carré, elle est couverte d'un toit à longs pans avec une croupe. Elle est éclairée par une large baie en plein cintre, ornée d'un médaillon rocaille qui a été bûché.

Eléments descriptifs

Matériau(x) du gros-oeuvre, mise en oeuvre et revêtement : silex ; grès ; calcaire ; enduit ; moellon ; pierre de taille
Matériau(x) de couverture : ardoise
Plan : plan allongé
Étage(s) ou vaisseau(x) : 1 vaisseau
Couvrements : lambris de couvrement
Type(s) de couverture : toit à longs pans ; flèche carrée ; pignon découvert ; croupe
Escaliers : escalier dans-œuvre : escalier tournant, en charpente

Typologies et état de conservation

État de conservation : bon état

Statut, intérêt et protection

Statut de la propriété : propriété de la commune

Références documentaires

Documents d'archive

- Archives diosécaines du Mans. TRIGER, Robert. **Canton de Château-du-Loir, église de Jupilles**, notes manuscrites d'après les archives de l'évêché, non paginé, 1905.

- Archives départementales de la Sarthe ; 46 J 3. **Jupilles, comptes de fabrique (incomplet) 1617-1692. Pièces concernant la célébration du culte 1695. Beaumont-Pied-de-Bœuf, comptes de fabrique 1621-1691. Pièces diverses de la fabrique, 1685.**

- Archives départementales de la Sarthe ; 2 O 155 / 6. **Eglise et presbytère de Jupilles**.

Illustrations

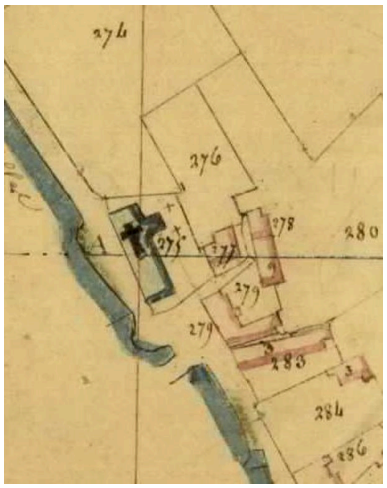

Extrait du plan cadastral de 1818.
IVR52_20097202154NUCA



Façade antérieure d'après une carte postale postée en 1923.
IVR52_20107200743NUCA

Façade antérieure.
Phot. Jean-Baptiste Darrasse
IVR52_20107201276NUCA

Pierre à bannir, à droite du perron.
Phot. Jean-Baptiste Darrasse
IVR52_20107201293NUCA

Façade nord de la nef.
Phot. Jean-Baptiste Darrasse
IVR52_20107201284NUCA

Façade nord, détail :
collage de maçonneries.
Phot. Jean-Baptiste Darrasse
IVR52_20107201285NUCA

Le chevet plat.
Phot. Jean-Baptiste Darrasse
IVR52_20107201287NUCA

Façade sud du chœur :
baie en plein cintre.
Phot. Jean-Baptiste Darrasse
IVR52_20107201288NUCA

La sacristie .
Phot. Jean-Baptiste Darrasse
IVR52_20107201289NUCA



Façade sud de la nef.
Phot. Jean-Baptiste Darrasse
IVR52_20107201291NUCA



Façade sud de la nef : porte d'accès au premier cimetière disparu.
Phot. Jean-Baptiste Darrasse
IVR52_20107201290NUCA



Façade sud de la nef : petites baies en plein cintre.
Phot. Jean-Baptiste Darrasse
IVR52_20107201292NUCA

Vue d'ensemble de la nef et du chœur prise de l'entrée.
Phot. Jean-Baptiste Darrasse
IVR52_20107201294NUCA

Vue d'ensemble de la nef prise du chœur.
Phot. Jean-Baptiste Darrasse
IVR52_20107201295NUCA

Mur sud du chœur : porte de la sacristie avec un décor sculpté du XVIIIe siècle.
Phot. Jean-Baptiste Darrasse
IVR52_20107201298NUCA

Dossiers liés

Dossiers de synthèse :
Les églises de l'aire d'étude : La Forêt de Bercé (IA72001503)
Oeuvre(s) contenue(s) :
Présentation des objets mobiliers de l'église paroissiale Saint-Pierre de Jupilles (IM72002607) Pays de la Loire, Sarthe, Jupilles, place Albert-Baïardi
Calice et patène (IM72002608) Pays de la Loire, Sarthe, Jupilles, place Albert-Baïardi
Clôture de chœur (IM72002610) Pays de la Loire, Sarthe, Jupilles, place Albert-Baïardi
Ensemble des vitraux de l'église paroissiale Saint-Pierre de Jupilles (IM72002614) Pays de la Loire, Sarthe, Jupilles, place Albert-Baïardi
Statue : Christ en croix (IM72002609) Pays de la Loire, Sarthe, Jupilles, place Albert-Baïardi
Verrière : ange (IM72002613) Pays de la Loire, Sarthe, Jupilles, place Albert-Baïardi

Verrière : anges (IM72002611) Pays de la Loire, Sarthe, Jupilles, place Albert-Baïardi
Verrière : nuage, ruban (IM72002615) Pays de la Loire, Sarthe, Jupilles, place Albert-Baïardi
Oeuvre(s) en rapport :
Jupilles : présentation de la commune (IA72001258) Pays de la Loire, Sarthe, Jupilles
Présentation du village de Jupilles (IA72001259) Pays de la Loire, Sarthe, Jupilles, Village
Présentation des objets mobiliers de l'église paroissiale Saint-Pierre de Jupilles (IM72002607) Pays de la Loire, Sarthe, Jupilles, place Albert-Baïardi

Auteur(s) du dossier : Stéphanie Aquilon
Copyright(s) : (c) Région Pays de la Loire - Inventaire général ; (c) Syndicat de Pays de la Vallée du Loir

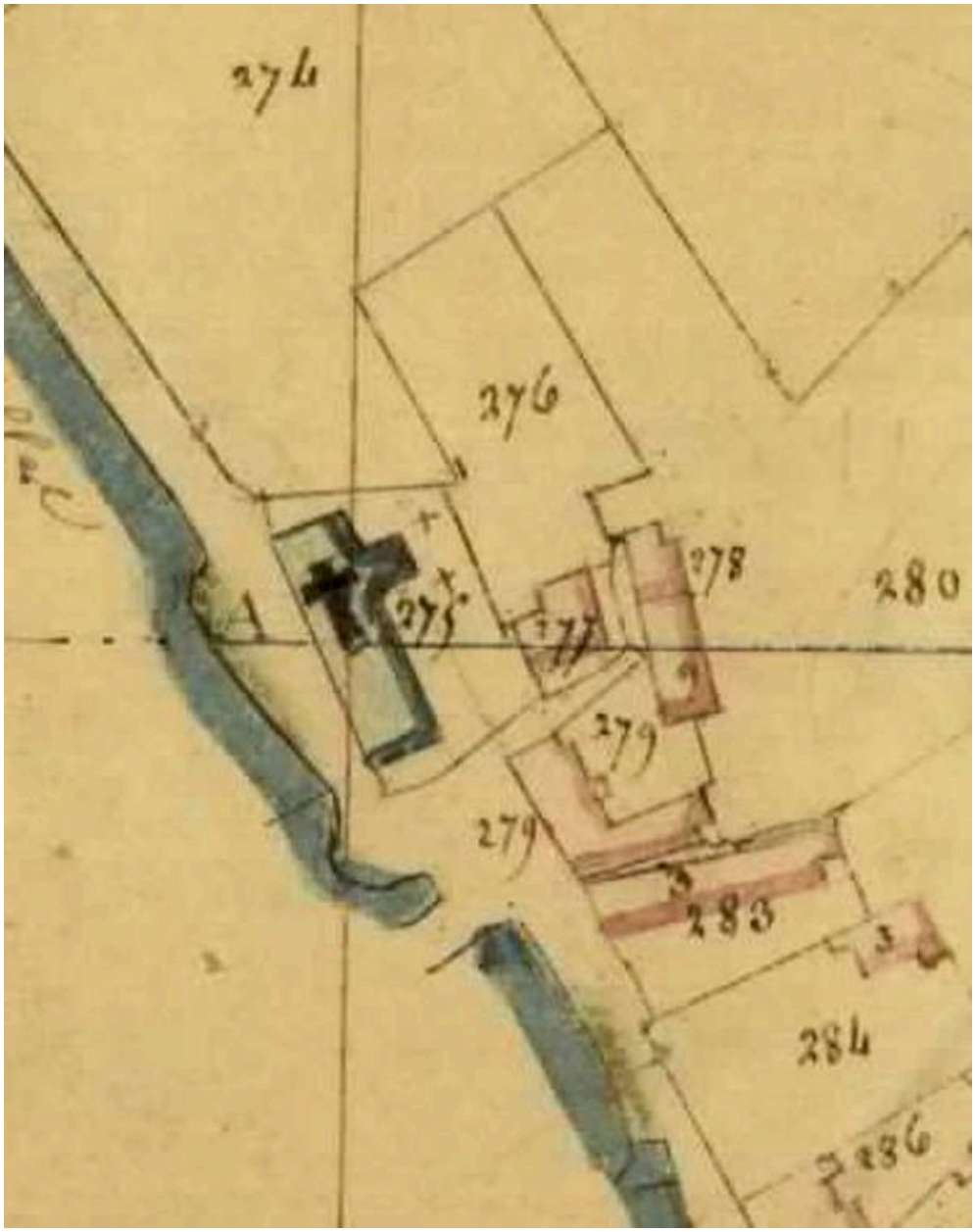

Extrait du plan cadastral de 1818.

Référence du document reproduit :

- Extrait du plan cadastral de 1818, section C1, éch. 1/2500e. (Archives départementales de la Sarthe ; PC 156/8).

IVR52_20097202154NUCA
Date de prise de vue : 2009
(c) Conseil général de la Sarthe
communication libre, reproduction soumise à autorisation



Façade antérieure d'après une carte postale postée en 1923.

Référence du document reproduit :

- Carte postale postée en 1923. (Archives départementales de la Sarthe ; 2 Fi 5219).

IVR52_20107200743NUCA
(c) Conseil général de la Sarthe
reproduction soumise à autorisation du titulaire des droits d'exploitation

Façade antérieure.

IVR52_20107201276NUCA
Auteur de l'illustration : Jean-Baptiste Darrasse
(c) Région Pays de la Loire - Inventaire général ; (c) Syndicat de Pays de la Vallée du Loir
reproduction soumise à autorisation du titulaire des droits d'exploitation

Pierre à bannir, à droite du perron.

IVR52_20107201293NUCA
Auteur de l'illustration : Jean-Baptiste Darrasse
(c) Région Pays de la Loire - Inventaire général ; (c) Syndicat de Pays de la Vallée du Loir
reproduction soumise à autorisation du titulaire des droits d'exploitation

Façade nord de la nef.

IVR52_20107201284NUCA
Auteur de l'illustration : Jean-Baptiste Darrasse
(c) Région Pays de la Loire - Inventaire général ; (c) Syndicat de Pays de la Vallée du Loir
reproduction soumise à autorisation du titulaire des droits d'exploitation



Façade nord, détail : collage de maçonneries.

IVR52_20107201285NUCA
Auteur de l'illustration : Jean-Baptiste Darrasse
(c) Région Pays de la Loire - Inventaire général ; (c) Syndicat de Pays de la Vallée du Loir
reproduction soumise à autorisation du titulaire des droits d'exploitation

Le chevet plat.

IVR52_20107201287NUCA
Auteur de l'illustration : Jean-Baptiste Darrasse
(c) Région Pays de la Loire - Inventaire général ; (c) Syndicat de Pays de la Vallée du Loir
reproduction soumise à autorisation du titulaire des droits d'exploitation

Façade sud du chœur : baie en plein cintre.

IVR52_20107201288NUCA
Auteur de l'illustration : Jean-Baptiste Darrasse
(c) Région Pays de la Loire - Inventaire général ; (c) Syndicat de Pays de la Vallée du Loir
reproduction soumise à autorisation du titulaire des droits d'exploitation

La sacristie .

IVR52_20107201289NUCA
Auteur de l'illustration : Jean-Baptiste Darrasse
(c) Région Pays de la Loire - Inventaire général ; (c) Syndicat de Pays de la Vallée du Loir
reproduction soumise à autorisation du titulaire des droits d'exploitation

Façade sud de la nef.

IVR52_20107201291NUCA
Auteur de l'illustration : Jean-Baptiste Darrasse
(c) Région Pays de la Loire - Inventaire général ; (c) Syndicat de Pays de la Vallée du Loir
reproduction soumise à autorisation du titulaire des droits d'exploitation



Façade sud de la nef : porte d'accès au premier cimetière disparu.

IVR52_20107201290NUCA
Auteur de l'illustration : Jean-Baptiste Darrasse
(c) Région Pays de la Loire - Inventaire général ; (c) Syndicat de Pays de la Vallée du Loir
reproduction soumise à autorisation du titulaire des droits d'exploitation

Façade sud de la nef : petites baies en plein cintre.

IVR52_20107201292NUCA
Auteur de l'illustration : Jean-Baptiste Darrasse
(c) Région Pays de la Loire - Inventaire général ; (c) Syndicat de Pays de la Vallée du Loir
reproduction soumise à autorisation du titulaire des droits d'exploitation

Vue d'ensemble de la nef et du chœur prise de l'entrée.

IVR52_20107201294NUCA
Auteur de l'illustration : Jean-Baptiste Darrasse
(c) Région Pays de la Loire - Inventaire général ; (c) Syndicat de Pays de la Vallée du Loir
reproduction soumise à autorisation du titulaire des droits d'exploitation

Vue d'ensemble de la nef prise du chœur.

IVR52_20107201295NUCA
Auteur de l'illustration : Jean-Baptiste Darrasse
(c) Région Pays de la Loire - Inventaire général ; (c) Syndicat de Pays de la Vallée du Loir
reproduction soumise à autorisation du titulaire des droits d'exploitation

Mur sud du chœur : porte de la sacristie avec un décor sculpté du XVIIIe siècle.

IVR52_20107201298NUCA
Auteur de l'illustration : Jean-Baptiste Darrasse
(c) Région Pays de la Loire - Inventaire général ; (c) Syndicat de Pays de la Vallée du Loir
reproduction soumise à autorisation du titulaire des droits d'exploitation