Pays de la Loire, Loire-Atlantique
Nantes
place des Garennes

Ecoles primaires des Garennes, place de Garennes

Références du dossier

Numéro de dossier : IA44005194
Date de l'enquête initiale : 2012
Date(s) de rédaction : 2012
Cadre de l'étude : inventaire topographique quartier Bas-Chantenay
Degré d'étude : étudié

Désignation

Dénomination : école primaire
Genre du destinataire : communal
Appellation : Ecoles des Garennes, le Dix
Destinations successives : école des filles, école des garçons, école publique mixte, maison de quartier

Compléments de localisation

anciennement commune de Chantenay
Milieu d'implantation : en ville
Références cadastrales : HX 3, 1-332

Historique

Dans le contexte de laïcisation de l'école des années 1870, la ville de Nantes lance un grand programme de construction d'écoles publiques. Un modèle standardisé est élaboré : l'école-type doit pouvoir accueillir 300 élèves dans 4 classes de 75 m2 (10 x 7,5m) avec une hauteur sous plafond de 4 m 20 ; si la configuration du terrain le permet, les classes sont disposées en croix et un jardin est prévu pour le directeur. 17 écoles sont ainsi mises en service entre 1871 et 1880. La construction de l'école des Garennes sur la butte Sainte-Anne, inaugurée en 1877 pour l'école des garçons et 1878 pour celle des filles, participe est à cette politique volontariste. Son plan respecte le modèle type élaboré par les services de la ville : plan en croix, conciergerie. En 1902, un étage est construit dans l'école des filles avec trois classes supplémentaires et en 1912, une cantine scolaire est aménagée dans l'école des garçons. Dans un quartier où l'emploi est dépendant de l'activité industrielle et portuaire, des cours de construction navale et de mathématiques appliqués pour adultes sont dispensés, à l'école des garçons, par le directeur et un instituteur-adjoint. En 1942, l'école des garçons est occupée par l'armée allemande, l'utilisation de l'école des filles est partagé : le matin par les filles et l'après-midi par les garçons. Lors des bombardements de septembre 1943, le bâtiment de l'école des filles est endommagé. L'école devient mixte à la fin des années 1970 ; filles et garçons sont regroupés dans les classes de l'école des garçons. Une salle de restauration scolaire et une bibliothèque sont aménagées à l'arrière des salles de classe au-dessus des carrières. En 2013, l'école primaire compte sept classes. En 2006, l'école des filles devient une maison de quartier. Les travaux de réaménagement sont réalisés par l'agence d'architecture Drodelot.

Période(s) principale(s) : 3e quart 19e siècle
Période(s) secondaire(s) : 1er quart 20e siècle, 1er quart 21e siècle
Dates : 1876 (daté par travaux historiques), 1877 (daté par source), 1899 (daté par source), 1910 (daté par source), 1912 (daté par source), 2008 (daté par source)
Auteur(s) de l'oeuvre : Antoine Demoget (architecte communal, attribution par source)

Description

Les deux bâtiments, école primaire et maison de quartier, sont placés en vis-à-vis de part et d'autre de l'avenue Sainte-Anne. Chacune des écoles comporte une porterie, un pavillon central et des classes en fond de terrain. La partie centrale est occupée par une cour plantée bordée de préaux. Les constructions utilisent le granit local et la pierre calcaire pour les parties nobles ou sculptées. Le mur de clôture, à l'alignement sur la rue, est réalisé en moellons enduits sur un soubassement de granit. Il est divisé en travées séparées par des piles encastrées de pierre calcaire et surmontées d'une couverture en tuiles mécaniques. Côté nord de l'école primaire, un portail permet d'accéder à la cantine.

L'école des garçons aujourd'hui école des Garennes

L'école est disposée côté ouest de l'avenue Sainte-Anne où elle possède son entrée. Le massif d'entrée comporte une porte avec des jambages, un arc et un tympan en pierre calcaire. De part et d'autre de cette entrée, des murs de granit comportent chacun trois fenêtres hautes carrées. L'ensemble est couvert en zinc. Le bâtiment, situé en arrière du vestibule d'entrée, est de forme rectangulaire avec rez-de-chaussée et deux étages sous combles. Il présente trois travées de baies sur chacune des façades. Les chaînages d'angle, entourages des baies et corniches, sont en pierre calcaire. La couverture ardoisée présente un faîtage parallèle à la rue et des croupes côtés nord et sud. Des souches de cheminées en briques se poursuivent à l'aplomb au-dessus des pignons. Il abrite la loge du gardien, la salle de réunion, la salle des maîtres et le bureau du directeur. A l'étage se trouvent les anciens logements prévus pour les instituteurs adjoints. Depuis le vestibule d'entrée, il est possible d'accéder au préau formé par une galerie sur les limites nord et sud de la parcelle. Cette galerie encadre la cour, plantée de tilleuls. Les toilettes sont établies dans la cour sous le préau nord. Les sept classes sont disposées au fond du terrain selon un plan en croix. Elles sont réalisées avec les mêmes techniques que le pavillon d'entrée. Des galeries couvertes par des verrières desservent les classes. Une bibliothèque a été ajoutée au sud-ouest des classes au-dessus de l'ancienne carrière Misery. Elle est établie sur le mur de clôture de moellons qui lui sert de soubassement. Une verrière en appentis sur une des classes et des baies sur les façades sud et ouest permettent de l''éclairer. Une cantine, en maçonnerie enduite avec une couverture à quatre versants de faible pente en zinc, vient compléter l'ensemble à l'arrière. Il reste une petite partie de jardin cultivé par les enfants, donnant sur la rue des Garennes.

L'école des filles aujourd'hui maison de quartier

Disposée côté est de l'avenue Sainte-Anne, la parcelle de forme rectangulaire est plus exiguë que la précédente. Elle présente son entrée sur l'avenue avec un porche surmonté d'un tympan maçonné identique à celle des garçons. La façade est semblable à celle de l'école des garçons et complète la symétrie de l'avenue Sainte-Anne. Le plan en croix de l'école standard, est abandonné pour le remplacer par un bâtiment de forme rectangulaire. En 2006, cette ancienne école de filles est reconvertie en maison de quartier dans laquelle se trouvent quatre salles d'activités (arts plastiques, danse, salle du club des anciens, multi-activités) et une salle de spectacles de 150 places. Les bureaux des associations sont regroupés dans les étages du pavillon d'entrée. La cour peut servir de lieu de spectacle. La couverture des préaux, transformée en terrasses, est devenue accessible et permet de desservir les salles à l'étage.

Eléments descriptifs

Matériau(x) du gros-oeuvre, mise en oeuvre et revêtement : pierre ; brique ; enduit ; maçonnerie
Matériau(x) de couverture : ardoise, zinc en couverture
Plan : plan régulier en U
Étage(s) ou vaisseau(x) : rez-de-chaussée, 2 étages carrés
Élévations extérieures : élévation ordonnancée
Type(s) de couverture : toit à deux pans ; croupe
Escaliers : escalier de distribution extérieur : en charpente métallique

Typologies et état de conservation

Typologies : édifice public
État de conservation : remanié

Décor

Techniques : maçonnerie
Représentations : armoiries

Statut, intérêt et protection

L'école des Garennes est représentative des écoles construites dans les années 1875 à Nantes. Les deux écoles, filles et garçons, sont inscrites sur la liste du patrimoine nantais du plan local d'urbanisme.

Statut de la propriété : propriété de la commune

Références documentaires

Bibliographie

- BIENVENU, Gilles. **Le quartier Sainte-Anne et l'Hermitage à Nantes,** in *Bulletin de la Société Archéologique et historique de Nantes et de Loire-Atlantique,* Nantes, 1982, éd. Nantes Manoir de la Touche, tome 118 (AM 1Per 98/118).

Illustrations



Plan de l'école des garçons, 1878.
Phot. Patrick (reproduction) Jean
IVR52_20124400400NUCA

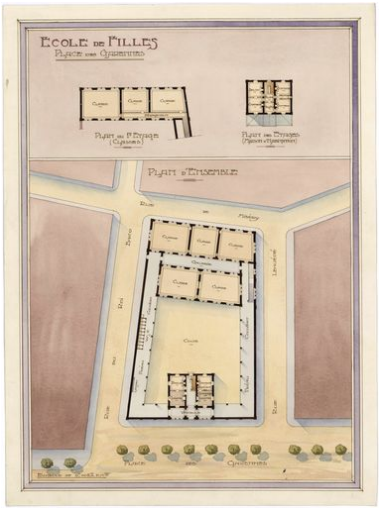

Plan de l'école des filles, 1878.
Phot. Patrick (reproduction) Jean
IVR52_20124400427NUCA



Plan de l'école des garçons, 1878.
Phot. Patrick (reproduction) Jean
IVR52_20124400417NUCA



Elévation du bâtiment des classes
de l'école des garçons, 1878.
Phot. Patrick (reproduction) Jean
IVR52_20124400409NUCA



Elévation du porche et du bâtiment
d'entrée de l'école des garçons, 1878.
Phot. Patrick (reproduction) Jean
IVR52_20124400406NUCA

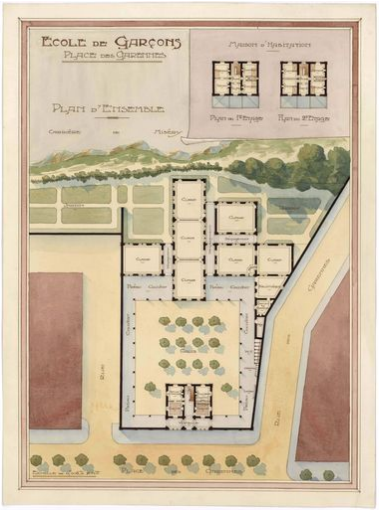

Plan de l'école des garçons avec
des classes supplémentaires,
fin du XIXe siècle.
Phot. Patrick (reproduction) Jean
IVR52_20124400401NUCA



Plan des toilettes, 1878.
Phot. Patrick (reproduction) Jean
IVR52_20124400474NUCA



Plan des lavabos, 1878.
Phot. Patrick (reproduction) Jean
IVR52_20124400471NUCA



Plan des tablettes et des porte-manteaux, 1878.
Phot. Patrick (reproduction) Jean
IVR52_20124400468NUCA

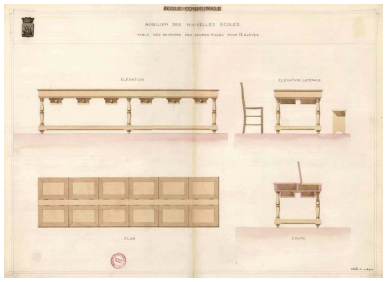

Plan des ouvroirs pour jeunes filles, 1878.
Phot. Patrick (reproduction) Jean
IVR52_20124400455NUCA



Plan du poêle, 1878.
Phot. Patrick (reproduction) Jean
IVR52_20124400452NUCA



Plan des tableaux noirs, 1878.
Phot. Patrick (reproduction) Jean
IVR52_20124400449NUCA

Plan de l'estrade et du bureau du maître, 1878.
Phot. Patrick (reproduction) Jean
IVR52_20124400444NUCA

Préau, 1878.
Phot. Patrick (reproduction) Jean
IVR52_20134400830NUCA

Pupitres, 1878.
Phot. Patrick (reproduction) Jean
IVR52_20134400828NUCA

Salle de classe, 1878.
Phot. Patrick (reproduction) Jean
IVR52_20134400827NUCA



Porte-manteaux, 1878.
Phot. Patrick (reproduction) Jean
IVR52_20124400481NUCA

Salle de classe, 1878.
Phot. Patrick (reproduction) Jean
IVR52_20124400479NUCA

Toilettes, 1878.
Phot. Patrick (reproduction) Jean
IVR52_20124400477NUCA

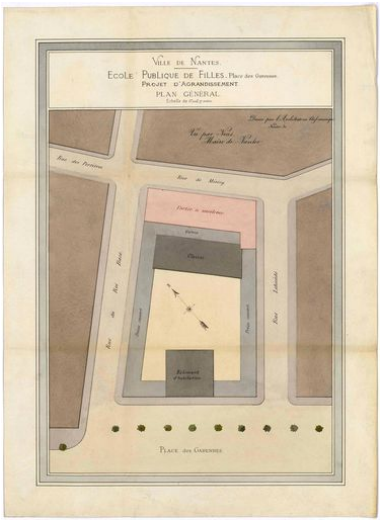

Projet d'agrandissement
de l'école des filles, 1902.
Phot. Patrick (reproduction) Jean
IVR52_20124400440NUCA

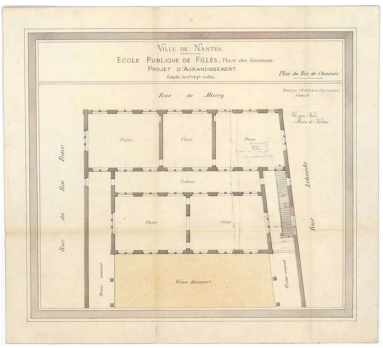

Projet d'agrandissement
de l'école des filles, 1902.
Phot. Patrick (reproduction) Jean
IVR52_20124400435NUCA

Destruction du mur de clôture
de l'école des filles lors des
bombardements de 1943.
Phot. Patrick (reproduction) Jean
IVR52_20134400835NUCA

Dommages sur le bâtiment abritant
les classes de l'école des filles
lors des bombardements de 1943.
Phot. Patrick (reproduction) Jean
IVR52_20134400833NUCA

Façade côté rue de
l'ancienne école de garçons.
Phot. Denis Pillet
IVR52_20134401326NUCA

Façade côté rue de
l'ancienne école de filles.
Phot. Denis Pillet
IVR52_20134401325NUCA

Façade côté rue de
l'ancienne école de garçons.
Phot. Denis Pillet
IVR52_20134401328NUCA

Façade côté rue de
l'ancienne école de filles
Phot. Denis Pillet
IVR52_20134401327NUCA

Façade côté rue de
l'ancienne école de filles.
Phot. Denis Pillet
IVR52_20134401329NUCA

Arrière de l'ancien bâtiment de
logements de l'école des garçons.
Phot. Denis Pillet
IVR52_20134401252NUCA

Arrière de l'ancien bâtiment de
logements de l'école des filles.
Phot. Denis Pillet
IVR52_20134401260NUCA

Arrière des salles de classe
de l'ancienne école des filles.
Phot. Denis Pillet
IVR52_20134401358NUCA

Travée du bâtiment abritant
les salles de classe de
l'ancienne école des filles.
Phot. Denis Pillet
IVR52_20134401359NUCA



Arrière de l'école des Garennes
donnant sur la carrière Miséry.
Phot. Denis Pillet
IVR52_20134401251NUCA

Escalier de l'ancien bâtiment de
logement de l'école des garçons.
Phot. Denis Pillet
IVR52_20134401259NUCA

Salle de classe.
Phot. Denis Pillet
IVR52_20134401254NUCA



Ancien mur de façade de l'école des
garçons, aujourd'hui bibliothèque.
Phot. Denis Pillet
IVR52_20134401258NUCA



Couloir couvert desservant
les salles de classe.
Phot. Denis Pillet
IVR52_20134401257NUCA

Patères d'origine.
Phot. Denis Pillet
IVR52_20134401256NUCA



Conduit d'évacuation du poêle.
Phot. Denis Pillet
IVR52_20134401255NUCA

Décor.
Phot. Denis Pillet
IVR52_20134401253NUCA

Dossiers liés

Dossiers de synthèse :
Quartier du Bas-Chantenay : présentation de l'aire d'étude (IA44005145) Pays de la Loire, Loire-Atlantique, Nantes
Oeuvre(s) contenue(s) :
Oeuvre(s) en rapport :
Quartier Sainte-Anne (IA44005198) Pays de la Loire, Loire-Atlantique, Nantes, rue Arégnaudeau , rue Dupleix , avenue Sainte-Anne , rue l' Hermitage , rue Joseph-Blanchart , quai l' Aiguillon
Tableau commémoratif : peinture monumentale "Fresque des Acadiens", 10 place des Garennes (IM44008698) Pays de la Loire, Loire-Atlantique, Nantes, 10 place des Garennes

Auteur(s) du dossier : Frédérique Le Bec, Gaëlle Caudal, Olivier Absalon
Copyright(s) : (c) Région Pays de la Loire - Inventaire général ; (c) Ville de Nantes



Plan de l'école des garçons, 1878.

Référence du document reproduit :

- Dessin aquarellé, in *Atlas de l'exposition universelle de 1878.* (Archives municipales de Nantes, planche 13).

IVR52_20124400400NUCA
Auteur de l'illustration : Patrick (reproduction) Jean
(c) Archives municipales de Nantes
reproduction soumise à autorisation du titulaire des droits d'exploitation

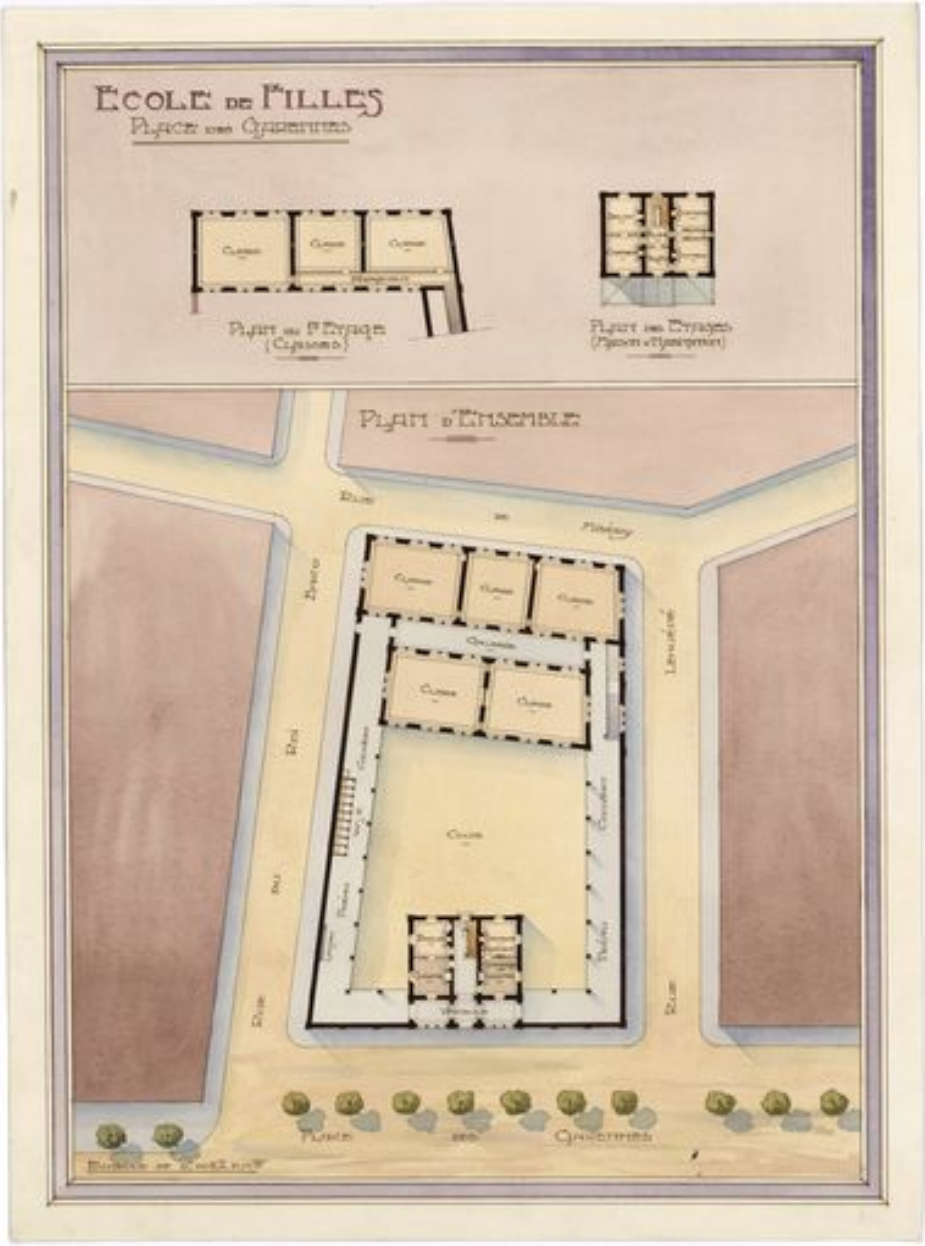

Plan de l'école des filles, 1878.

Référence du document reproduit :

- Dessin aquarellé, in *Atlas de l'exposition universelle de 1878.* (Archives municipales de Nantes,1 Fi 544).

IVR52_20124400427NUCA
Auteur de l'illustration : Patrick (reproduction) Jean
(c) Archives municipales de Nantes
reproduction soumise à autorisation du titulaire des droits d'exploitation



Plan de l'école des garçons, 1878.

Référence du document reproduit :

- Dessin aquarellé, in *Atlas de l'exposition universelle de 1878.* (Archives municipales de Nantes, planche 14).

IVR52_20124400417NUCA
Auteur de l'illustration : Patrick (reproduction) Jean
(c) Archives municipales de Nantes
reproduction soumise à autorisation du titulaire des droits d'exploitation



Elévation du bâtiment des classes de l'école des garçons, 1878.

Référence du document reproduit :

- Dessin aquarellé, in *Atlas de l'exposition universelle de 1878.* (Archives municipales de Nantes, planche 16).

IVR52_20124400409NUCA
Auteur de l'illustration : Patrick (reproduction) Jean
(c) Archives municipales de Nantes
reproduction soumise à autorisation du titulaire des droits d'exploitation



Elévation du porche et du bâtiment d'entrée de l'école des garçons, 1878.

Référence du document reproduit :

- Dessin aquarellé, in *Atlas de l'exposition universelle de 1878.* (Archives municipales de Nantes, planche 15).

IVR52_20124400406NUCA
Auteur de l'illustration : Patrick (reproduction) Jean
(c) Archives municipales de Nantes
reproduction soumise à autorisation du titulaire des droits d'exploitation

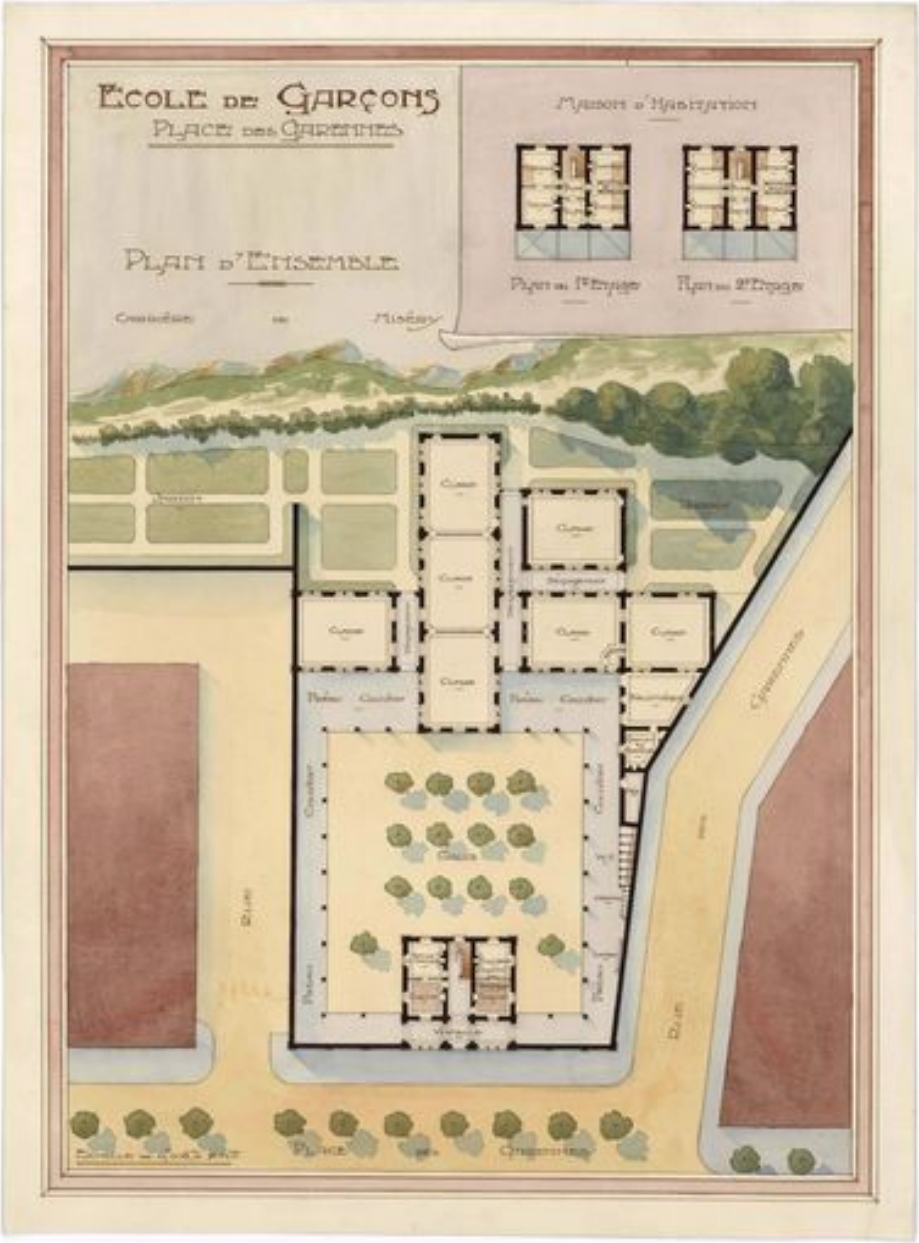

Plan de l'école des garçons avec des classes supplémentaires, fin du XIXe siècle.

Référence du document reproduit :

- Dessin aquarellé, in *Atlas de l'exposition universelle de 1878. (*Archives municipales de Nantes, 1 Fi 543).

IVR52_20124400401NUCA
Auteur de l'illustration : Patrick (reproduction) Jean
(c) Archives municipales de Nantes
reproduction soumise à autorisation du titulaire des droits d'exploitation

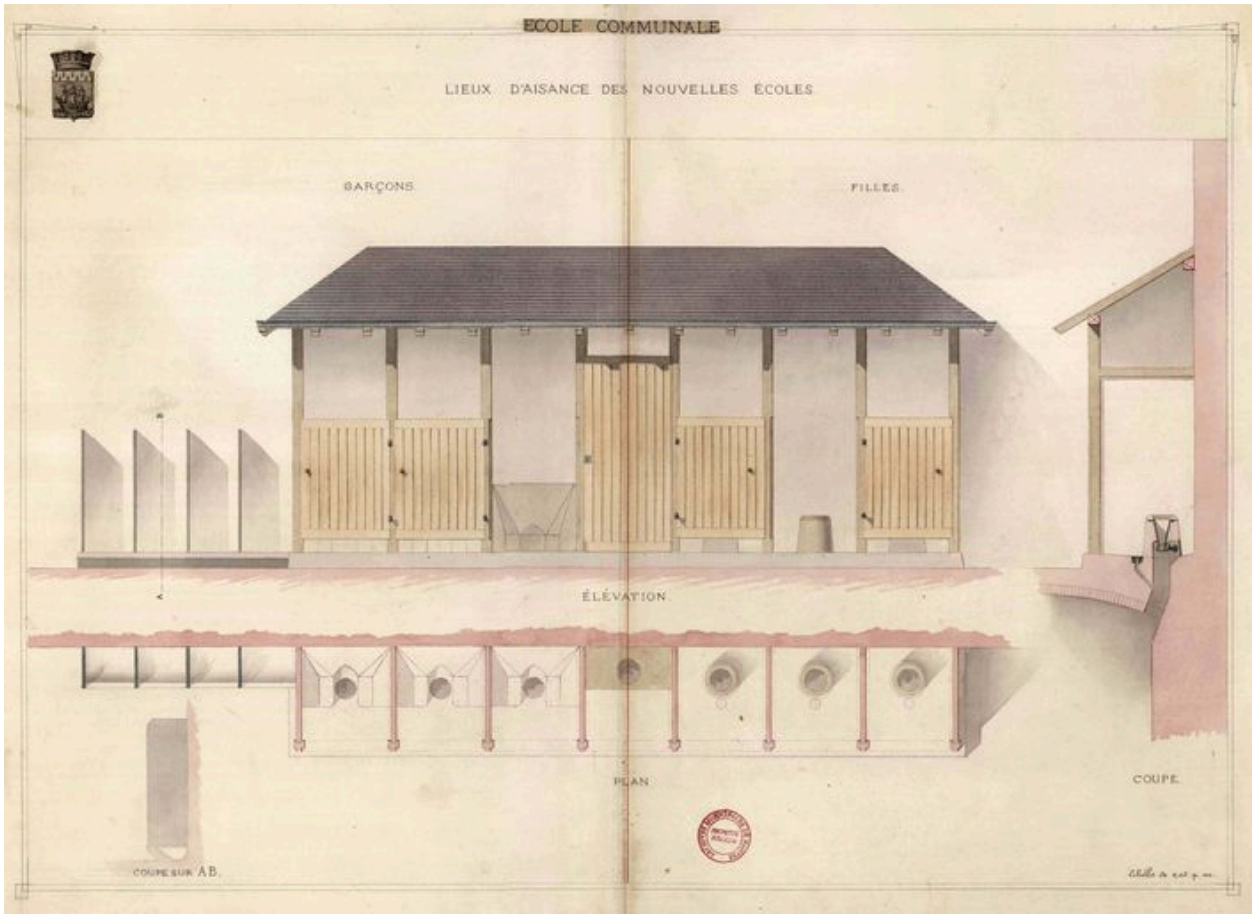

Plan des toilettes, 1878.

Référence du document reproduit :

- Dessin aquarellé, in *Atlas de l'exposition universelle de 1878. (*Archives municipales de Nantes, planche 32).

IVR52_20124400474NUCA
Auteur de l'illustration : Patrick (reproduction) Jean
(c) Archives municipales de Nantes
reproduction soumise à autorisation du titulaire des droits d'exploitation



Plan des lavabos, 1878.

Référence du document reproduit :

- Dessin aquarellé, in *Atlas de l'exposition universelle de 1878.* (Archives municipales de Nantes, planche 31).

IVR52_20124400471NUCA
Auteur de l'illustration : Patrick (reproduction) Jean
(c) Archives municipales de Nantes
reproduction soumise à autorisation du titulaire des droits d'exploitation



Plan des tablettes et des porte-manteaux, 1878.

Référence du document reproduit :

- Dessin aquarellé, in *Atlas de l'exposition universelle de 1878.* (Archives municipales de Nantes, planche 30).

IVR52_20124400468NUCA
Auteur de l'illustration : Patrick (reproduction) Jean
(c) Archives municipales de Nantes
reproduction soumise à autorisation du titulaire des droits d'exploitation

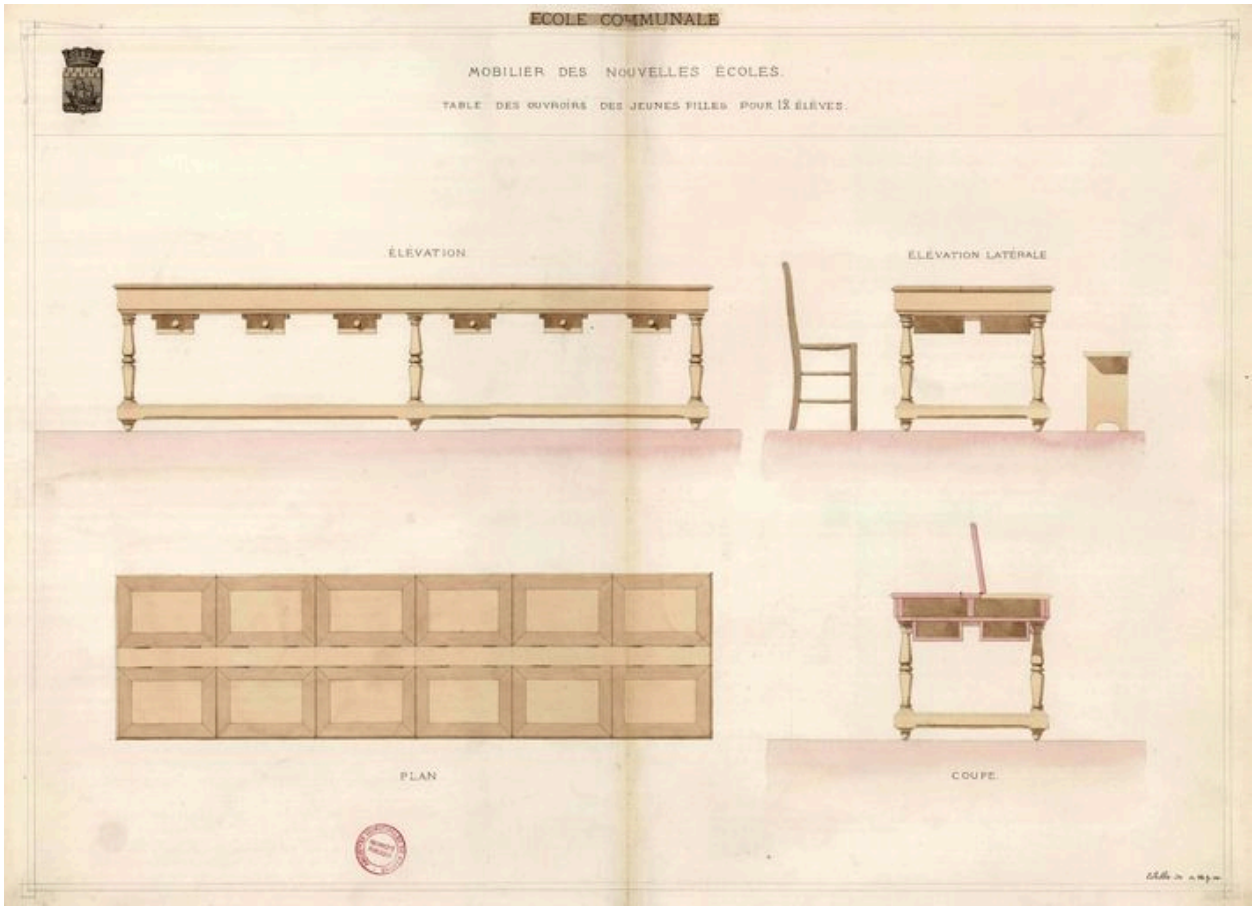

Plan des ouvroirs pour jeunes filles, 1878.

Référence du document reproduit :

- Dessin aquarellé, in *Atlas de l'exposition universelle de 1878.* (Archives municipales de Nantes, planche 29).

IVR52_20124400455NUCA
Auteur de l'illustration : Patrick (reproduction) Jean
(c) Archives municipales de Nantes
reproduction soumise à autorisation du titulaire des droits d'exploitation



Plan du poêle, 1878.

Référence du document reproduit :

- Dessin aquarellé, in *Atlas de l'exposition universelle de 1878.* (Archives municipales de Nantes, planche 28).

IVR52_20124400452NUCA
Auteur de l'illustration : Patrick (reproduction) Jean
(c) Archives municipales de Nantes
reproduction soumise à autorisation du titulaire des droits d'exploitation



Plan des tableaux noirs, 1878.

Référence du document reproduit :

- Dessin aquarellé, in *Atlas de l'exposition universelle de 1878.* (Archives municipales de Nantes, planche 27).

IVR52_20124400449NUCA
Auteur de l'illustration : Patrick (reproduction) Jean
(c) Archives municipales de Nantes
reproduction soumise à autorisation du titulaire des droits d'exploitation

Plan de l'estrade et du bureau du maître, 1878.

Référence du document reproduit :

- Dessin aquarellé, in *Atlas de l'exposition universelle de 1878.* (Archives municipales de Nantes, planche 26).

IVR52_20124400444NUCA
Auteur de l'illustration : Patrick (reproduction) Jean
(c) Archives municipales de Nantes
reproduction soumise à autorisation du titulaire des droits d'exploitation



Préau, 1878.

Référence du document reproduit :

- Photographie, in *Atlas de l'exposition universelle de 1878.* (Archives municipales de Nantes, 40 Fi 51).

IVR52_20134400830NUCA
Auteur de l'illustration : Patrick (reproduction) Jean
(c) Archives municipales de Nantes
reproduction soumise à autorisation du titulaire des droits d'exploitation



Pupitres, 1878.

Référence du document reproduit :

- Photographie, in *Atlas de l'exposition universelle de 1878.* (Archives municipales de Nantes, 40 Fi 53).

IVR52_20134400828NUCA
Auteur de l'illustration : Patrick (reproduction) Jean
(c) Archives municipales de Nantes
reproduction soumise à autorisation du titulaire des droits d'exploitation

Salle de classe, 1878.

Référence du document reproduit :

- Photographie in *Atlas de l'exposition universelle de 1878.* (Archives municipales de Nantes, 40 Fi 52).

IVR52_20134400827NUCA
Auteur de l'illustration : Patrick (reproduction) Jean
(c) Archives municipales de Nantes
reproduction soumise à autorisation du titulaire des droits d'exploitation



Porte-manteaux, 1878.

Référence du document reproduit :

- Photographie in *Atlas de l'exposition universelle de 1878.* (Archives municipales de Nantes, 40 Fi 57).

IVR52_20124400481NUCA
Auteur de l'illustration : Patrick (reproduction) Jean
(c) Archives municipales de Nantes
reproduction soumise à autorisation du titulaire des droits d'exploitation

Salle de classe, 1878.

Référence du document reproduit :

- Photographie in *Atlas de l'exposition universelle de 1878.* (Archives municipales de Nantes, 40 Fi 54).

IVR52_20124400479NUCA
Auteur de l'illustration : Patrick (reproduction) Jean
(c) Archives municipales de Nantes
reproduction soumise à autorisation du titulaire des droits d'exploitation

Toilettes, 1878.

Référence du document reproduit :

- Photographie in *Atlas de l'exposition universelle de 1878.* (Archives municipales de Nantes, 40 Fi 50).

IVR52_20124400477NUCA
Auteur de l'illustration : Patrick (reproduction) Jean
(c) Archives municipales de Nantes
reproduction soumise à autorisation du titulaire des droits d'exploitation

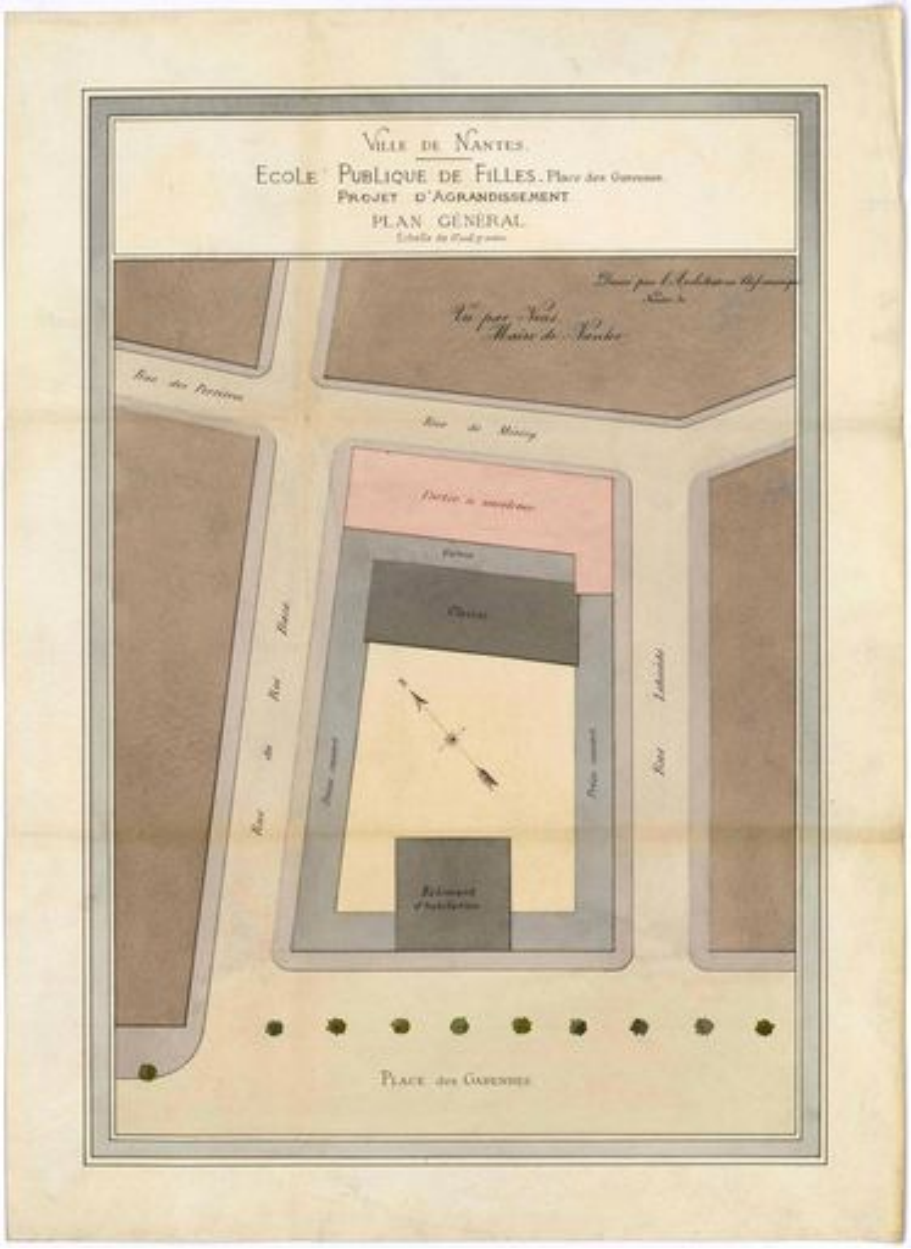

Projet d'agrandissement de l'école des filles, 1902.

Référence du document reproduit :

- Dessin aquarellé in *Atlas de l'exposition universelle de 1878.* (Archives municipales de Nantes, 1Fi 546).

IVR52_20124400440NUCA
Auteur de l'illustration : Patrick (reproduction) Jean
(c) Archives municipales de Nantes
reproduction soumise à autorisation du titulaire des droits d'exploitation

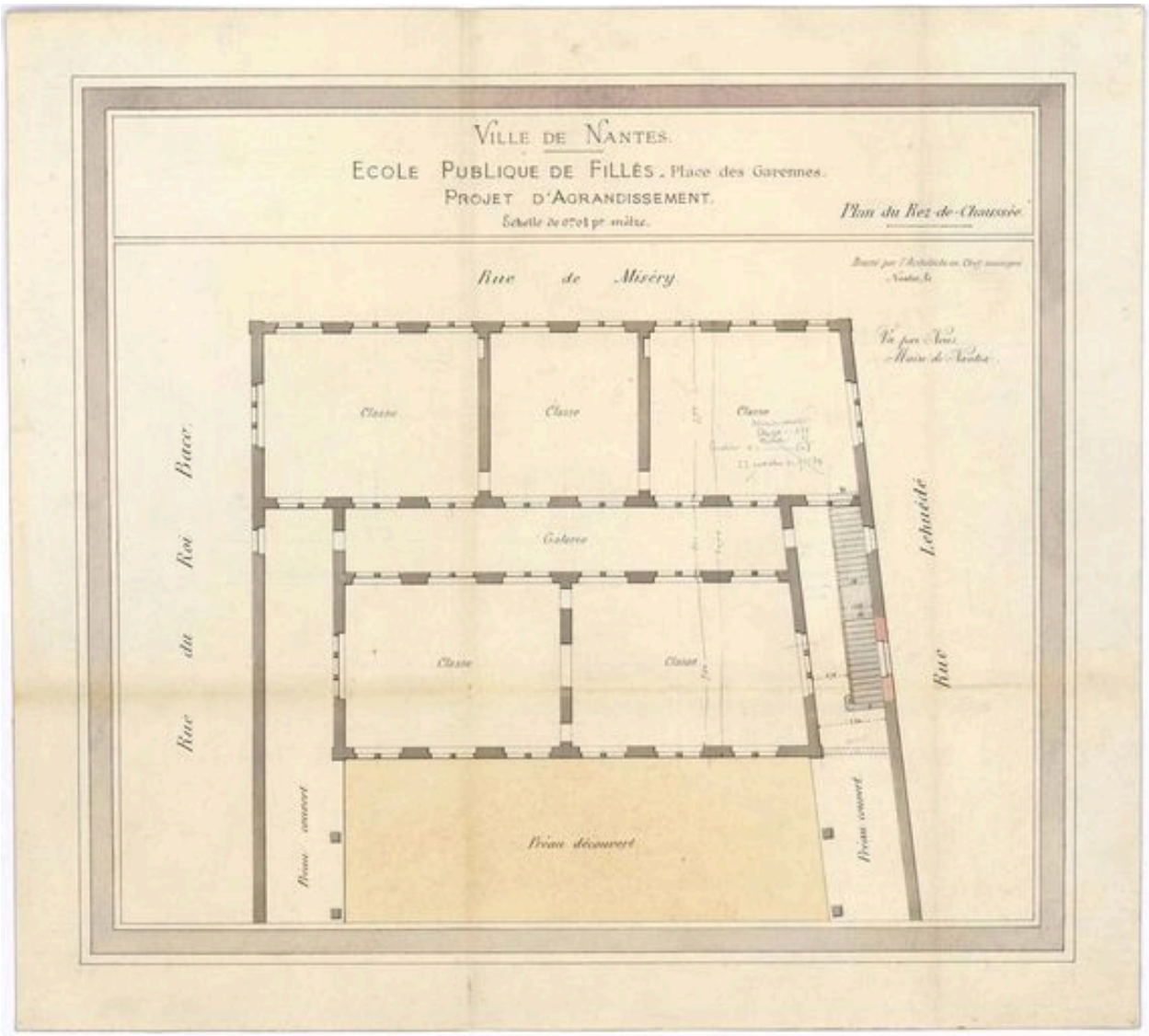

Projet d'agrandissement de l'école des filles, 1902.

Référence du document reproduit :

- Dessin aquarellé in *Atlas de l'exposition universelle de 1878.* (Archives municipales de Nantes, 1Fi 45).

IVR52_20124400435NUCA
Auteur de l'illustration : Patrick (reproduction) Jean
(c) Archives municipales de Nantes
reproduction soumise à autorisation du titulaire des droits d'exploitation

Destruction du mur de clôture de l'école des filles lors des bombardements de 1943.

Référence du document reproduit :

- Photographie. (Archives municipales de Nantes, 28 Fi 396).

IVR52_20134400835NUCA
Auteur de l'illustration : Patrick (reproduction) Jean
(c) Archives municipales de Nantes
reproduction soumise à autorisation du titulaire des droits d'exploitation

Dommages sur le bâtiment abritant les classes de l'école des filles lors des bombardements de 1943.

Référence du document reproduit :

- Photographie. (Archives municipales de Nantes, 28 Fi 396).

IVR52_20134400833NUCA
Auteur de l'illustration : Patrick (reproduction) Jean
(c) Archives municipales de Nantes
reproduction soumise à autorisation du titulaire des droits d'exploitation

Façade côté rue de l'ancienne école de garçons.

IVR52_20134401326NUCA
Auteur de l'illustration : Denis Pillet
(c) Région Pays de la Loire - Inventaire général
reproduction soumise à autorisation du titulaire des droits d'exploitation

Façade côté rue de l'ancienne école de filles.

IVR52_20134401325NUCA
Auteur de l'illustration : Denis Pillet
(c) Région Pays de la Loire - Inventaire général
reproduction soumise à autorisation du titulaire des droits d'exploitation

Façade côté rue de l'ancienne école de garçons.

IVR52_20134401328NUCA
Auteur de l'illustration : Denis Pillet
(c) Région Pays de la Loire - Inventaire général
reproduction soumise à autorisation du titulaire des droits d'exploitation

Façade côté rue de l'ancienne école de filles

IVR52_20134401327NUCA
Auteur de l'illustration : Denis Pillet
(c) Région Pays de la Loire - Inventaire général
reproduction soumise à autorisation du titulaire des droits d'exploitation

Façade côté rue de l'ancienne école de filles.

IVR52_20134401329NUCA
Auteur de l'illustration : Denis Pillet
(c) Région Pays de la Loire - Inventaire général
reproduction soumise à autorisation du titulaire des droits d'exploitation

Arrière de l'ancien bâtiment de logements de l'école des garçons.

IVR52_20134401252NUCA
Auteur de l'illustration : Denis Pillet
(c) Région Pays de la Loire - Inventaire général
reproduction soumise à autorisation du titulaire des droits d'exploitation

Arrière de l'ancien bâtiment de logements de l'école des filles.

IVR52_20134401260NUCA
Auteur de l'illustration : Denis Pillet
(c) Région Pays de la Loire - Inventaire général
reproduction soumise à autorisation du titulaire des droits d'exploitation

Arrière des salles de classe de l'ancienne école des filles.

IVR52_20134401358NUCA
Auteur de l'illustration : Denis Pillet
(c) Région Pays de la Loire - Inventaire général
reproduction soumise à autorisation du titulaire des droits d'exploitation

Travée du bâtiment abritant les salles de classe de l'ancienne école des filles.

IVR52_20134401359NUCA
Auteur de l'illustration : Denis Pillet
(c) Région Pays de la Loire - Inventaire général
reproduction soumise à autorisation du titulaire des droits d'exploitation

Arrière de l'école des Garennes donnant sur la carrière Miséry.

IVR52_20134401251NUCA
Auteur de l'illustration : Denis Pillet
(c) Région Pays de la Loire - Inventaire général
reproduction soumise à autorisation du titulaire des droits d'exploitation

Escalier de l'ancien bâtiment de logement de l'école des garçons.

IVR52_20134401259NUCA
Auteur de l'illustration : Denis Pillet
(c) Région Pays de la Loire - Inventaire général
reproduction soumise à autorisation du titulaire des droits d'exploitation

Salle de classe.

IVR52_20134401254NUCA
Auteur de l'illustration : Denis Pillet
(c) Région Pays de la Loire - Inventaire général
reproduction soumise à autorisation du titulaire des droits d'exploitation

Ancien mur de façade de l'école des garçons, aujourd'hui bibliothèque.

IVR52_20134401258NUCA
Auteur de l'illustration : Denis Pillet
(c) Région Pays de la Loire - Inventaire général
reproduction soumise à autorisation du titulaire des droits d'exploitation



Couloir couvert desservant les salles de classe.

IVR52_20134401257NUCA
Auteur de l'illustration : Denis Pillet
(c) Région Pays de la Loire - Inventaire général
reproduction soumise à autorisation du titulaire des droits d'exploitation

Patères d'origine.

IVR52_20134401256NUCA
Auteur de l'illustration : Denis Pillet
(c) Région Pays de la Loire - Inventaire général
reproduction soumise à autorisation du titulaire des droits d'exploitation

Conduit d'évacuation du poêle.

IVR52_20134401255NUCA
Auteur de l'illustration : Denis Pillet
(c) Région Pays de la Loire - Inventaire général
reproduction soumise à autorisation du titulaire des droits d'exploitation

Décor.

IVR52_20134401253NUCA
Auteur de l'illustration : Denis Pillet
(c) Région Pays de la Loire - Inventaire général
reproduction soumise à autorisation du titulaire des droits d'exploitation