

Pays de la Loire, Sarthe
Saint-Vincent-du-Lorouër
17 au 25 rue Edmond-Charlot

Ensemble de 6 maisons, actuellement 2 maisons, 17 au 25 rue Edmond-Charlot

Références du dossier

Numéro de dossier : IA72001120
Date de l'enquête initiale : 2010
Date(s) de rédaction : 2010
Cadre de l'étude : inventaire topographique
Degré d'étude : étudié

Désignation

Dénomination : maison
Parties constituantes non étudiées : atelier, fournil

Compléments de localisation

Milieu d'implantation : en village
Références cadastrales : 1834, A, 1181 ; 1996, A3, 796-798-799-801-803

Historique

Une première construction sur ce qui était un champ est déclarée au registre des augmentations en 1869 : il s'agit d'une maison (?) et d'un atelier (non localisé), peut-être pour le tissage du chanvre. La construction de quatre maisons supplémentaires est enregistrée en 1885 (construction terminée en 1882), une cinquième l'est en 1894. Un fournil est ajouté en 1890 ; il n'existe plus en 1901. En 1907, l'ensemble est morcelé : il appartient à trois propriétaires différents.

Période(s) principale(s) : 2e moitié 19e siècle

Dates : 1869 (daté par source), 1885 (daté par source), 1890 (daté par source), 1894 (daté par source)

Description

A la fin du XIXe siècle, l'ensemble se composait de six maisons mitoyennes et d'un fournil. Chacune des maisons était composée d'une unique pièce à feu accessible côté jardin, élevée au-dessus d'une cave voûtée en pierre de taille (à l'exception de la 6ème, sur cave à voûtes de briques, côté sud), aménagée à la faveur de la pente, côté rue. Aujourd'hui, les pièces communiquent entre elles, à l'exception des deux dernières à l'extrémité nord : l'ensemble forme ainsi deux habitations.

Éléments descriptifs

Matériau(x) du gros-oeuvre, mise en oeuvre et revêtement : calcaire ; enduit ; moellon ; pierre de taille

Matériau(x) de couverture : ardoise

Étage(s) ou vaisseau(x) : rez-de-chaussée, comble à surcroît

Type(s) de couverture : toit à longs pans ; croupe

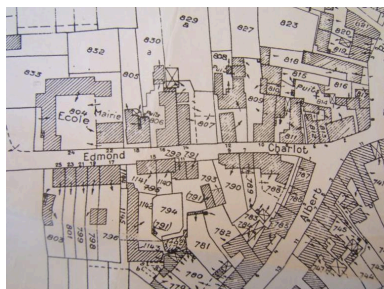
Typologies et état de conservation

État de conservation : bon état

Statut, intérêt et protection

Statut de la propriété : propriété privée

Illustrations




Extrait du plan cadastral de 1996.
IVR52_20097202066NUCA



Vue de volume depuis la rue.
Phot. Jean-Baptiste Darrasse
IVR52_20107201318NUCA



Façade sur cour.
Phot. Jean-Baptiste Darrasse
IVR52_20107201321NUCA



Cave voûtée en anse de panier, en pierre de taille.
Phot. Jean-Baptiste Darrasse
IVR52_20107201322NUCA



Cave, avec un pressoir.
Phot. Jean-Baptiste Darrasse
IVR52_20107201323NUCA

Dossiers liés

Dossiers de synthèse :

Les maisons de la commune de Saint-Vincent-du-Lorouër (IA72001188) Pays de la Loire, Sarthe, Saint-Vincent-du-Lorouër

Oeuvre(s) contenue(s) :

Oeuvre(s) en rapport :

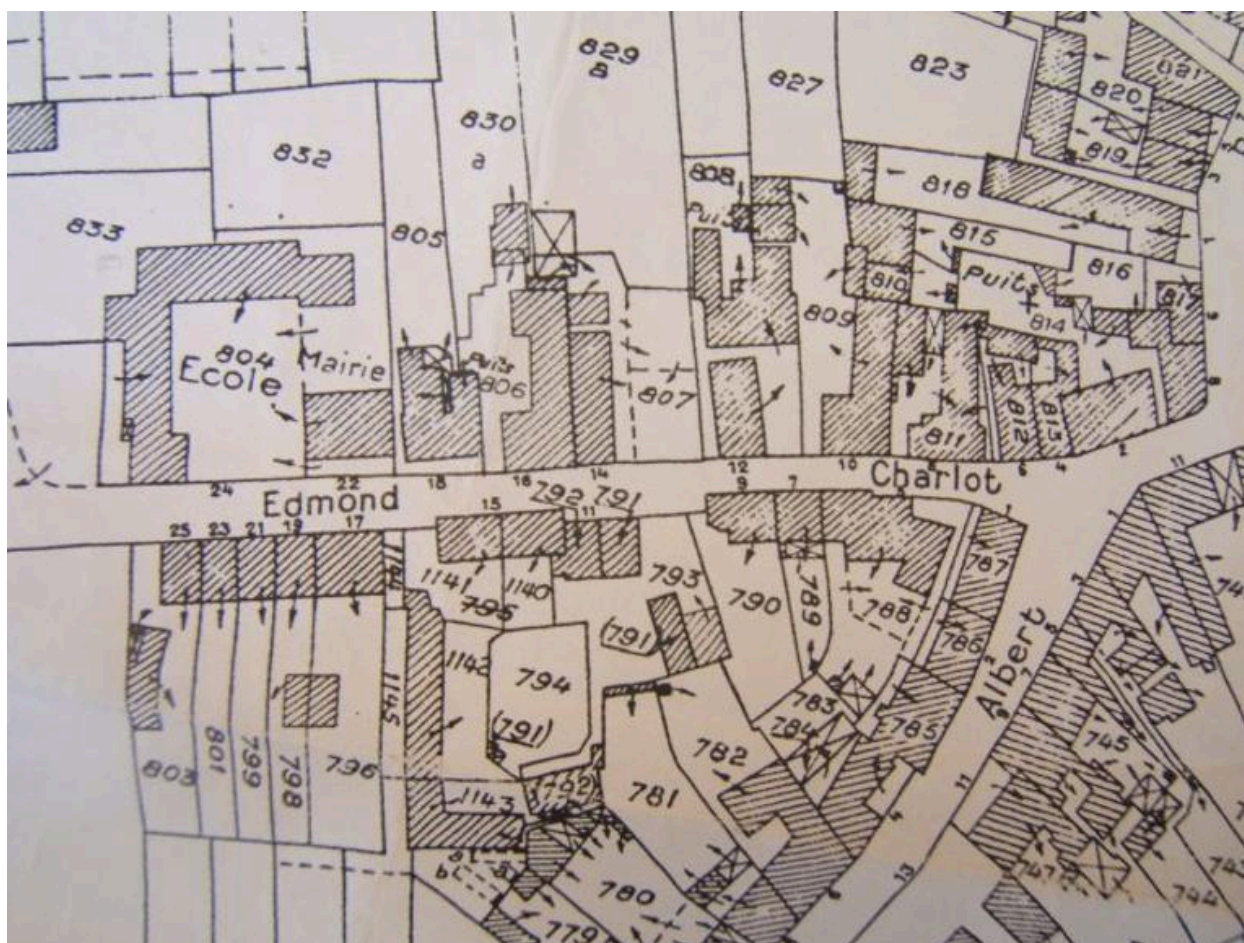
Les maisons de la commune de Saint-Vincent-du-Lorouër (IA72001188) Pays de la Loire, Sarthe, Saint-Vincent-du-Lorouër

Saint-Vincent-du-Lorouër : présentation de la commune (IA72001108) Pays de la Loire, Sarthe, Saint-Vincent-du-Lorouër

Saint-Vincent-du-Lorouër : présentation du village (IA72001109) Pays de la Loire, Sarthe, Saint-Vincent-du-Lorouër

Auteur(s) du dossier : Stéphanie Aquilon

Copyright(s) : (c) Région Pays de la Loire - Inventaire général ; (c) Syndicat de Pays de la Vallée du Loir



Extrait du plan cadastral de 1996.

Référence du document reproduit :

- Plan cadastral 1996, A3, extrait, échelle 1/2500e. (Mairie de Saint-Vincent-du-Lorouër).

IVR52_20097202066NUCA

(c) Conseil général de la Sarthe

reproduction soumise à autorisation du titulaire des droits d'exploitation



Vue de volume depuis la rue.

IVR52_20107201318NUCA

Auteur de l'illustration : Jean-Baptiste Darrasse

(c) Région Pays de la Loire - Inventaire général ; (c) Syndicat de Pays de la Vallée du Loir
reproduction soumise à autorisation du titulaire des droits d'exploitation



Façade sur cour.

IVR52_20107201321NUCA

Auteur de l'illustration : Jean-Baptiste Darrasse

(c) Région Pays de la Loire - Inventaire général ; (c) Syndicat de Pays de la Vallée du Loir
reproduction soumise à autorisation du titulaire des droits d'exploitation



Cave voûtée en anse de panier, en pierre de taille.

IVR52_20107201322NUCA

Auteur de l'illustration : Jean-Baptiste Darrasse

(c) Région Pays de la Loire - Inventaire général ; (c) Syndicat de Pays de la Vallée du Loir
reproduction soumise à autorisation du titulaire des droits d'exploitation



Cave, avec un pressoir.

IVR52_20107201323NUCA

Auteur de l'illustration : Jean-Baptiste Darrasse

(c) Région Pays de la Loire - Inventaire général ; (c) Syndicat de Pays de la Vallée du Loir
reproduction soumise à autorisation du titulaire des droits d'exploitation