

Pays de la Loire, Loire-Atlantique  
La Bernerie-en-Retz

## La Bernerie-en-Retz : présentation de la commune

### Références du dossier

Numéro de dossier : IA44005000

Date de l'enquête initiale : 2011

Date(s) de rédaction : 2011

Cadre de l'étude : enquête thématique régionale patrimoine de la villégiature

### Désignation

Aires d'études : Patrimoine balnéaire

Milieu d'implantation : bâti dense

### Historique

C'est en 1863 que La Bernerie-en-Retz, auparavant rattachée à la commune des Moutiers-en-Retz, devient une commune indépendante. Ce site est un petit port de pêche assez important en 1670, qui accueille une population de marins et de pêcheurs. La Baie de Bourgneuf est alors renommée pour le commerce, le cabotage et la pêche. Mais au cours du XVIII<sup>e</sup> siècle, le site est envahi par les vases ; le port décline, malgré les échanges persistants avec les marais salants de Bouin et de Noirmoutier qui restent actifs jusqu'à la moitié du XIX<sup>e</sup> siècle. Sur le plan cadastral napoléonien, La Bernerie n'est qu'un territoire rural constitué de petits ensembles épars, dont deux quartiers proches de la mer, ceux des Carrés et de La Bernerie. Tous ces villages, qui dépendent des Moutiers, vont progressivement se développer et communiquer ensemble par des chemins aménagés au fil du temps. Louis Gautier nous rappelle que La Bernerie n'est, au début du XIX<sup>e</sup> siècle, qu'un "village compris entre la rue de Noirmoutier et la rue de la Port-chéneau et s'étend à peu près jusqu'à l'église". Une vingtaine de maisons réunies au début de l'actuelle rue du Maréchal Foch composent cet ensemble. On remarque encore aujourd'hui, dans la partie ancienne de La Bernerie-en-Retz, une division parcellaire en lanières étroites, héritée de pratiques agricoles anciennes, qui se lit dans l'étroitesse de certaines façades sur rue. A partir de 1840, l'ancien village de La Bernerie-en-Retz se dote d'une chapelle et d'une école et devient la succursale des Moutiers-en-Retz. La construction de la nouvelle église en 1862, son presbytère, son cimetière en 1868, un bureau de postes et de télégraphes, une halle au marché, puis une gare en 1875 sont des éléments constitutifs de la commune et qui assurent son activité à l'année.

### Description

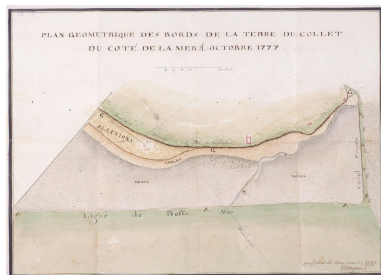
Le territoire de La Bernerie-en-Retz est compris entre la route Bleue à l'est et la mer à l'ouest, les communes de Pornic au nord et des Moutiers-en-Retz au sud. D'une superficie d'environ 6 km<sup>2</sup>, la commune compte 2 519 habitants au dernier recensement effectué par l'INSEE en 2008. Les résidences secondaires représentent 63 % des logements de la commune.

### Références documentaires

#### Bibliographie

- GAUTIER, L. La Bernerie, son histoire, dessin de Michel COSSÉ et de L. G., Nantes, Imprimerie Heron-Mesnier-Frères et Cie, 1912, 75 p. : ill.

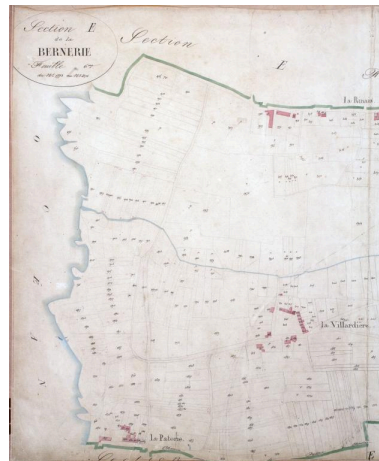
## Illustrations



Plan de la côte du Collet, 1777.  
Autr. Magin, Repr. Denis Pillet  
IVR52\_19954401208XA



Village de La Rinais et côte vierge  
en bordure de l'Océan. Extrait  
du plan cadastral rénové de La  
Bernerie, section E, feuille 7, s.d.  
Repr. Denis Pillet  
IVR52\_19984403116XA



Villages de la Villardière et de  
la Patorie (partie ouest) et côte  
comprise entre la Rinais et la Patorie.  
Repr. Denis Pillet  
IVR52\_19984403117XA



Partie est du bourg de La  
Bernerie et villages des  
Carrés et de la Hervetière.  
Phot. Denis Pillet  
IVR52\_19984403119XA



Villages de la Patorie (partie  
est) et de la Hervetière et  
ouest du bourg de la Bernerie.  
Phot. Denis Pillet  
IVR52\_19984403118XA



Village de la Sennetière et terrain  
encore vierge en bord de mer.  
Extrait du plan cadastral rénové  
de La Bernerie, section D de  
la Sennetière, feuille unique.  
Repr. Denis Pillet  
IVR52\_19984403120XA

## Dossiers liés

### Dossier(s) de synthèse :

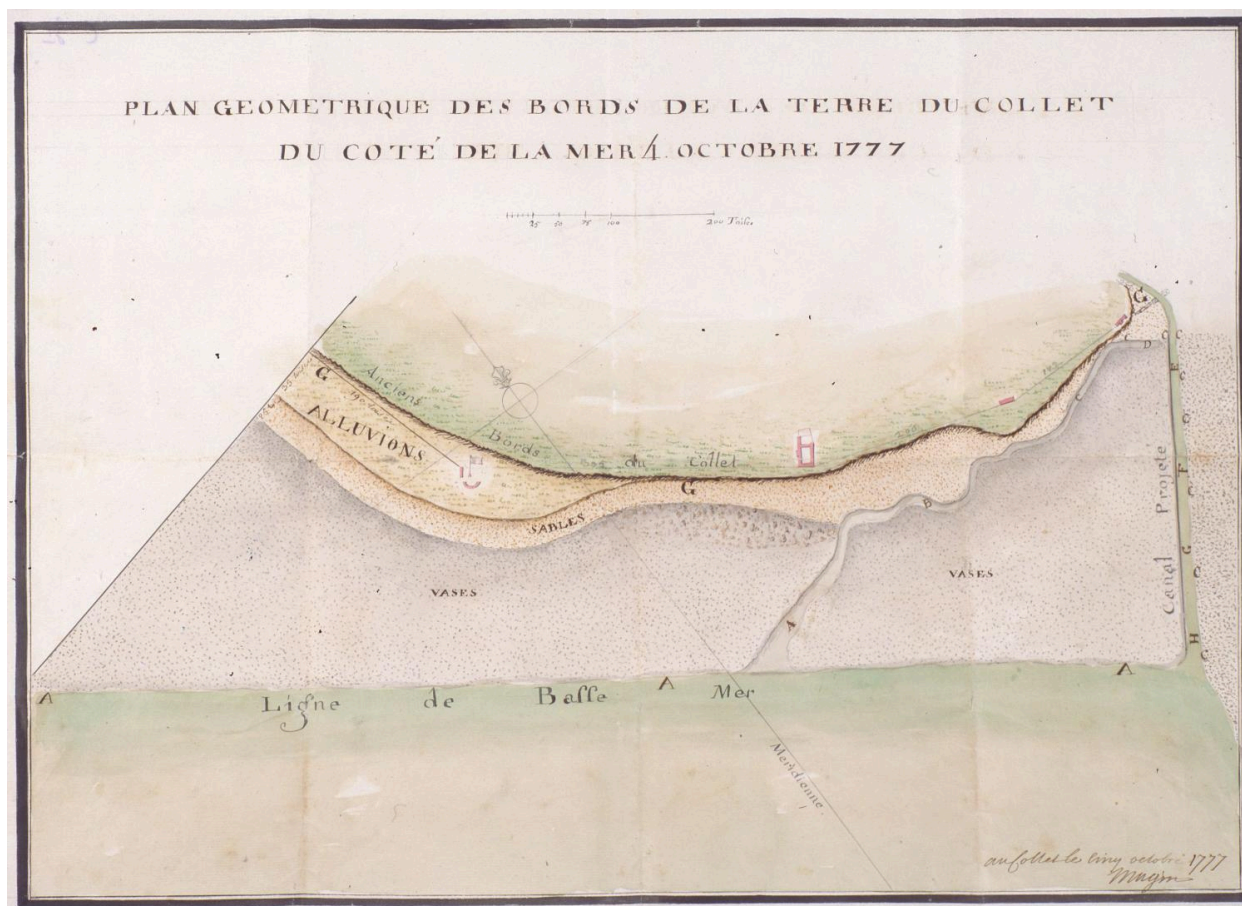
La Côte de Jade : présentation de l'aire d'étude (IA44004962)

### Oeuvres en rapport :

Station balnéaire de La Bernerie-en-Retz (IA44004974) Pays de la Loire, Loire-Atlantique, La Bernerie-en-Retz

Auteur(s) du dossier : Agathe Aoustin

Copyright(s) : (c) Région Pays de la Loire - Inventaire général



Plan de la côte du Collet, 1777.

Référence du document reproduit :

- Dessin, 4 octobre 1777, in "Plan géométrique des bords de la terre du Collet du côté de la mer".

IVR52\_19954401208XA

Auteur de l'illustration (reproduction) : Denis Pillet

Auteur du document reproduit : Magin

(c) Région Pays de la Loire - Inventaire général  
communication libre, reproduction soumise à autorisation



Village de La Rinais et côte vierge en bordure de l'Océan. Extrait du plan cadastral rénové de La Bernerie, section E, feuille 7, s.d.

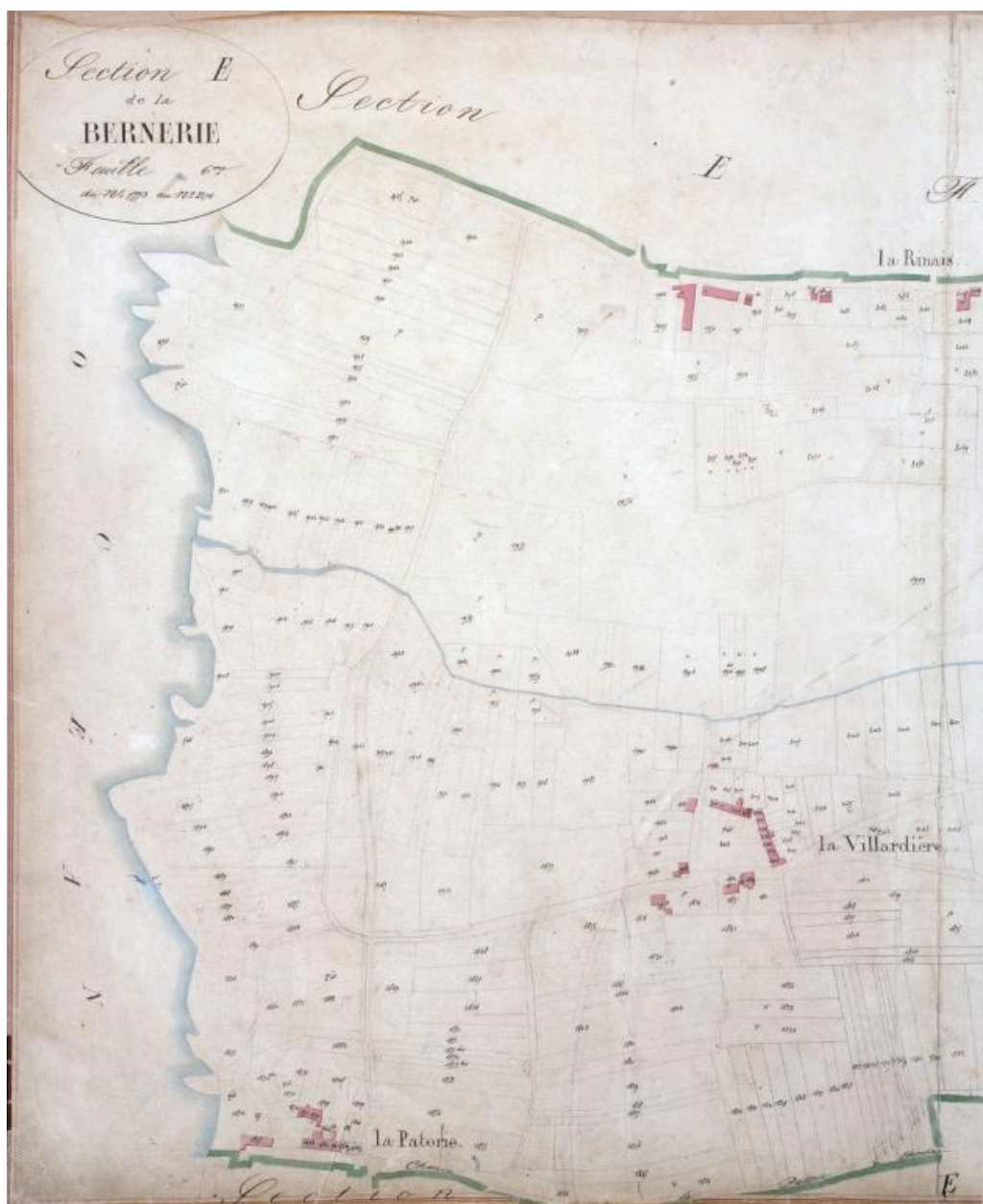
Référence du document reproduit :

- Extrait du plan cadastral de La Bernerie, section E, feuille 7, s.d., plan au 1:250e. (Archives municipales de La Bernerie-en-Retz).

IVR52\_19984403116XA

Auteur de l'illustration (reproduction) : Denis Pillet

(c) Région Pays de la Loire - Inventaire général ; (c) Archives municipales de La Bernerie-en-Retz  
communication libre, reproduction soumise à autorisation



Villages de la Villardière et de la Patorie (partie ouest) et côte comprise entre la Rinais et la Patorie.

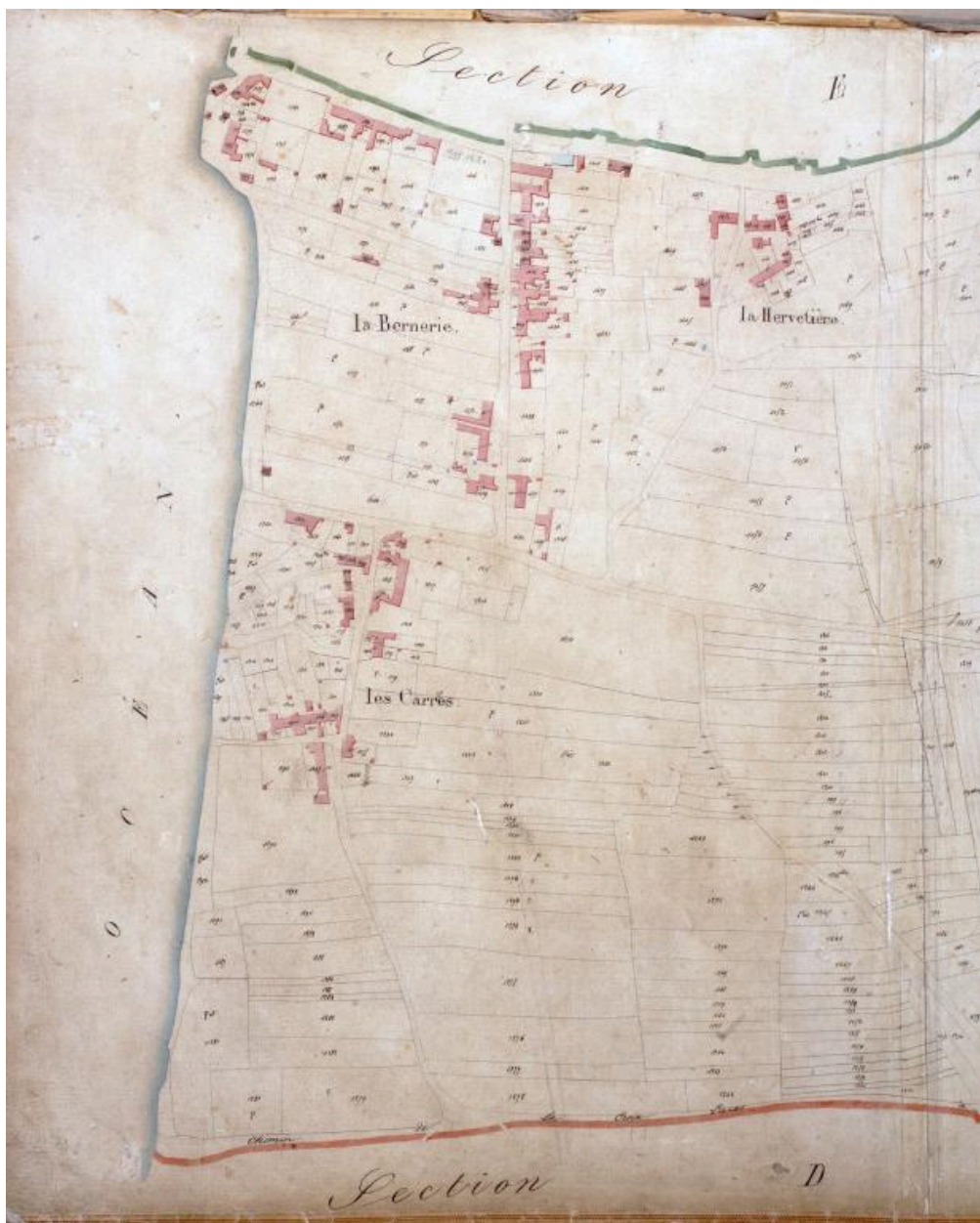
Référence du document reproduit :

- Extrait du plan cadastral de La Bernerie, section E, feuille 6, s.d., plan au 1:250e. (Archives municipales de La Bernerie-en-Retz).

IVR52\_19984403117XA

Auteur de l'illustration (reproduction) : Denis Pillet

(c) Région Pays de la Loire - Inventaire général ; (c) Archives municipales de La Bernerie-en-Retz  
communication libre, reproduction soumise à autorisation



Partie est du bourg de La Bernerie et villages des Carrés et de la Hervetière.

Référence du document reproduit :

- Extrait du plan cadastral de La Bernerie, section E, feuille 4, s.d., plan au 1:250e. (Archives municipales de La Bernerie-en-Retz).

IVR52\_19984403119XA

Auteur de l'illustration : Denis Pillet

(c) Région Pays de la Loire - Inventaire général ; (c) Archives municipales de La Bernerie-en-Retz  
communication libre, reproduction soumise à autorisation



Villages de la Patorie (partie est) et de la Hervetière et ouest du bourg de la Bernerie.

Référence du document reproduit :

- Extrait du plan cadastral de La Bernerie, section E, feuille 5, s.d., plan au 1:250e. (Archives municipales de La Bernerie-en-Retz).

IVR52\_19984403118XA

Auteur de l'illustration : Denis Pillet

(c) Région Pays de la Loire - Inventaire général ; (c) Archives municipales de La Bernerie-en-Retz  
communication libre, reproduction soumise à autorisation



Village de la Sennetière et terrain encore vierge en bord de mer. Extrait du plan cadastral rénové de La Bernerie, section D de la Sennetière, feuille unique.

Référence du document reproduit :

- Extrait du plan cadastral de La Bernerie, section D de la Sennetière, feuille unique, s.d., plan au 1:250e. (Archives municipales de La Bernerie-en-Retz).

IVR52\_19984403120XA

Auteur de l'illustration (reproduction) : Denis Pillet

(c) Région Pays de la Loire - Inventaire général ; (c) Archives municipales de La Bernerie-en-Retz  
communication libre, reproduction soumise à autorisation